

Točka 4

GRADIVO PREDLAGA:

ŽUPAN

GRADIVO PRIPRAVIL:

REALP, Uroš Košir s.p.

POROČEVALEC:

Uroš Košir
Danijel Valentan, občinska uprava

ODLOK O KATEGORIZACIJI OBČINSKIH CEST V OBČINI PESNICA – 1. obravnava

PREDLOG SKLEPA:

Občinski svet Občine Pesnica sprejme Odlok o kategorizaciji občinskih cest v Občini Pesnica v 1. obravnavi.

Obrazložitev Odloka o kategorizaciji občinskih cest v Občini Pesnica

Kategorizacija občinskih cest prikazuje dejansko rabo javnih cest na območju občine, ki se s potrebami in skladno z razvojem občine spreminja.

Občina Pesnica ima veljaven Odlok o kategorizaciji občinskih cest v Občini Pesnica iz leta 2021, ki pa ne odraža dejanskega stanja v naravi in na podlagi njega ne more evidentirati dejanske rabe javnih kategoriziranih občinskih cest na območju občine in podatkov posredovati v matično evidenco dejanske rabe zemljišč javne cestne in javne železniške infrastrukture. Iz razloga ugotovitve dejanskega stanja kategoriziranih občinskih cest je v letu 2023 izvedla video zajem vseh kategoriziranih občinskih cest. Na podlagi video zajema se je uredila nova kategorizacija občinskih cest, ki odraža stanje v naravi.

Po sprejemu Odloka o kategorizaciji občinskih cest v Občini Pesnica na prvi obravnavi seje Občinskega sveta, bo le-ta posredovan na Direkcijo RS za infrastrukturo, ki bo podalo mnenje, nato se bo odlok na drugi obravnavi seje Občinskega sveta sprejel in objavil v Uradnem glasilu slovenskih občin.

Po objavi in uveljavitvi odloka se bodo uredile še preostale baze, ki so Banka cestnih podatkov, tehnična baza podatkov o cestah, ki se pošilja na Direkcijo RS za infrastrukturo, vpisale ceste v Zbirni kataster GJI, podatki o potekih osi cest in cestnih objektih na njih, ki se posreduje na Geodetsko upravo RS ter na podlagi Zakona o evidentiranju dejanske rabe zemljišč javne cestne in javne železniške infrastrukture (ZEDRZ, ur. List RS, št. 13/18) evidentirala dejanska raba javnih kategoriziranih občinskih cest na območju občine, ki bodo posredovani v matično evidenco dejanske rabe zemljišč javne cestne in javne železniške infrastrukture na Direkcijo RS za infrastrukturo.

Pravna podlaga:

- Zakon o cestah (Ur. l. RS, št. 132/2022, 140/22 - ZSDH-1A, 29/23 in 78/23 - ZUNPEOVE)
- Uredba o merilih za kategorizacijo javnih cest (Ur. l. RS, št. 49/97, 113/09, 109/10 - ZCes-1 in 132/22-ZCes-2)
- Statut Občine Pesnica (Uradno glasilo slovenskih občin, št. 26/19 in 28/19)

Veljavni odlok:

- Odlok o kategorizaciji občinskih cest v Občini Pesnica (Uradno glasilo slovenskih občin, št. 12/21)

OBRAZLOŽITEV SPREMEMB

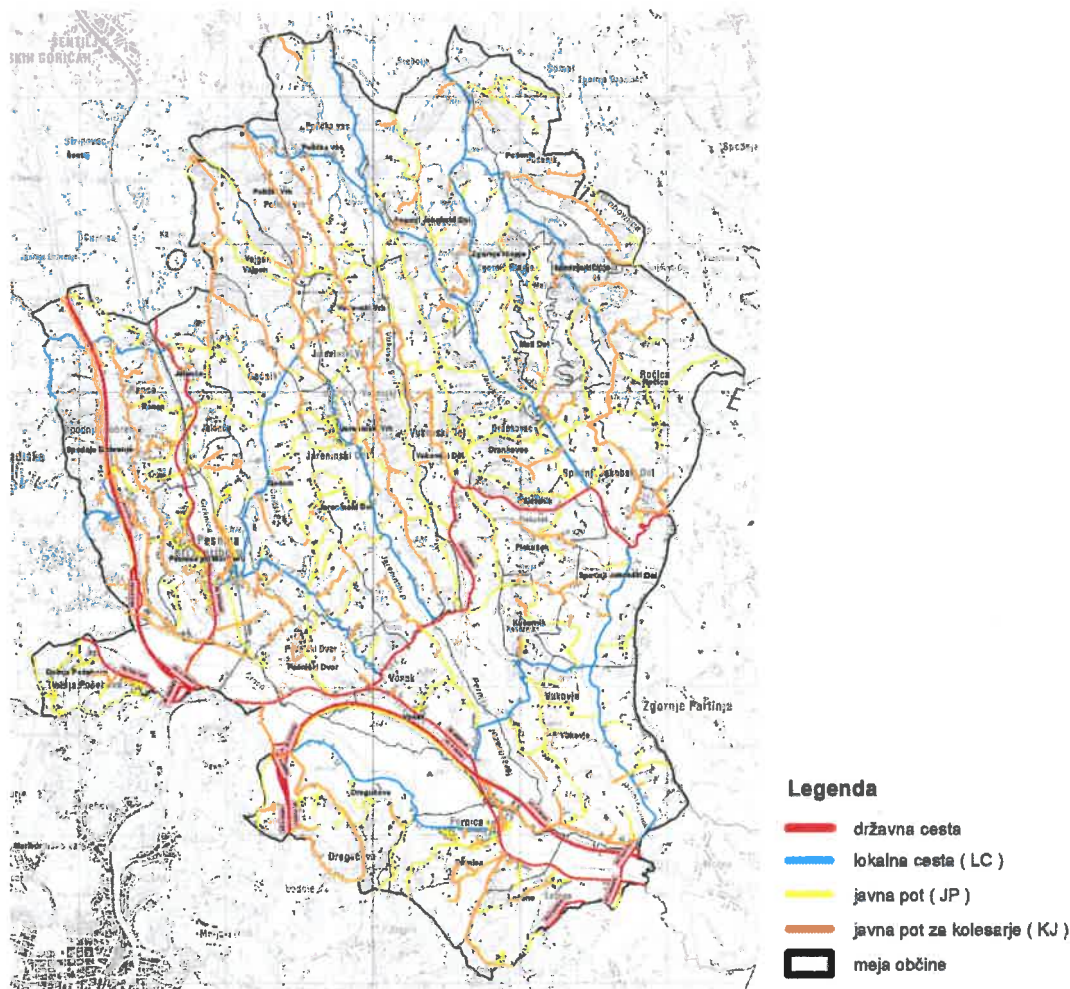
V nadaljevanju so prikazane spremembe na cestnem omrežju glede na veljavni odlok iz leta 2021. Spremembe so prikazane glede na tip spremembe in so grafično prikazane.

KAZALO SPREMEMB

1. OBMOČJE SPREMEMB	2
2. DELITEV ODSEKOV.....	3
3. KRAJŠANJA KATEGORIZACIJE OBČINSKIH CEST.....	11
4. PODALJŠANJE KATEGORIZACIJE OBČINSKIH CEST	23
5. NOVE KATEGORIZACIJE ODSEKOV.....	26
6. UKINITVE ODSEKOV.....	32
7. USKLADITEV POTEKA V NARAVI	35
1.1 Spremembe poteka v naravi	35
2.1 Spremembe brez oz. z minimalno spremembo poteka v naravi	37
8. SPREMEMBA DOLŽINE OBČINSKIH CEST	40

1. OBMOČJE SPREMEMB

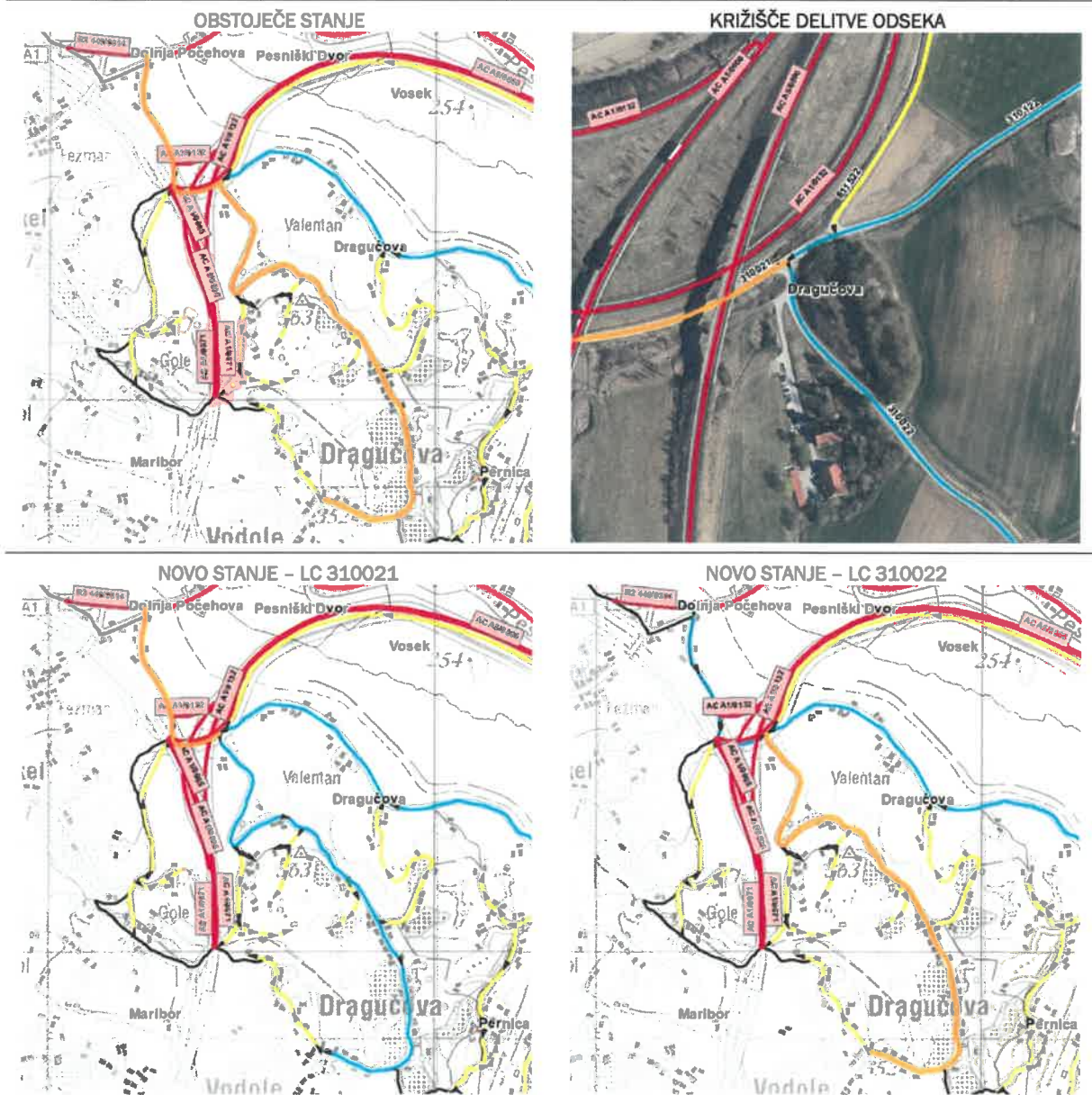
Območje občine Pesnica z označenimi spremembami (oranžna barva).



2. DELITEV ODSEKOV

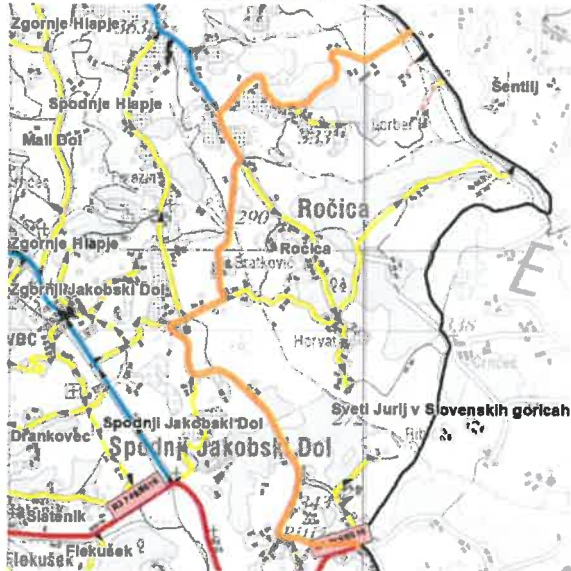
Prikazane so spremembe, kjer je prišlo do delitve odsekov na več pododsekov.

ODSEK	KAT	ZAČETEK ODSEKA	POTEK ODSEKA	KONEC ODSEKA	DOLŽINA	OPOMBA
310021	LC	449	R2 - Dolnja Počehova - Dragučova	310122	984	krajšanje kategorizacije odseka (razdelitev na dva dela)
310022	LC	310122	Dragučova - Vodole	709	2994	nova kategorizacija ceste (razdelitev odseka 310021)



ODSEK	KAT	ZAČETEK ODSEKA	POTEK ODSEKA	KONEC ODSEKA	DOLŽINA	OPOMBA
310051	LC	749	Spodnji Jakobski Dol – Fras	810981	2061	krajšanje kategorizacije ceste (razdeli na dva dela 310052)
310052	LC	810981	Spodnji Jakobski Dol – Ploderšnica	203124	3010	nova kategorizacija ceste (del 310051)

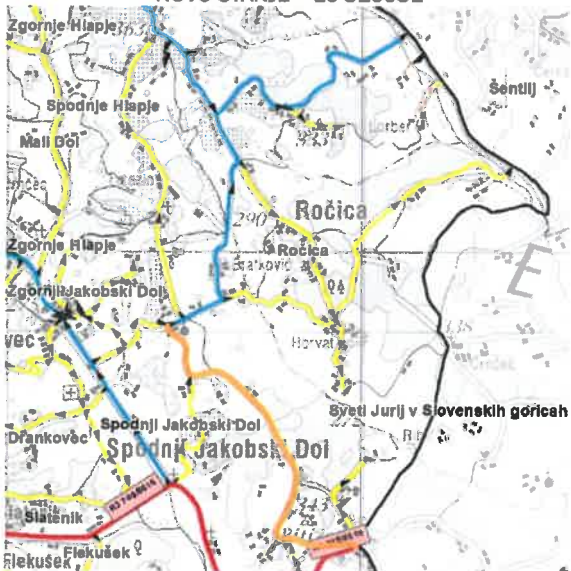
OBSTOJEČE STANJE



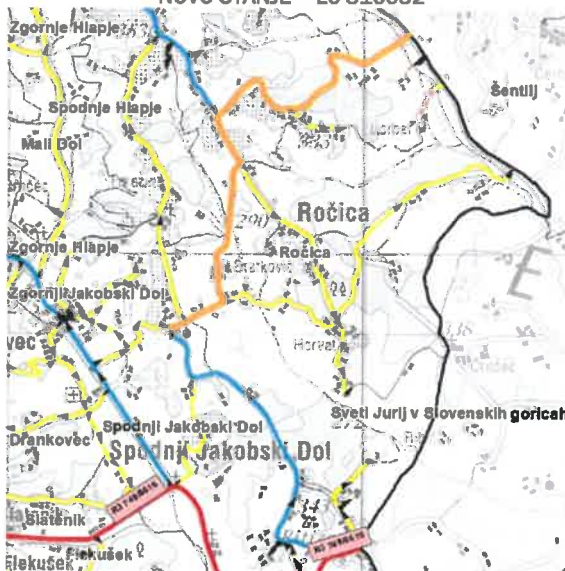
KRIVIŠČE DELITVE ODSEKA



NOVO STANJE - LC 310051

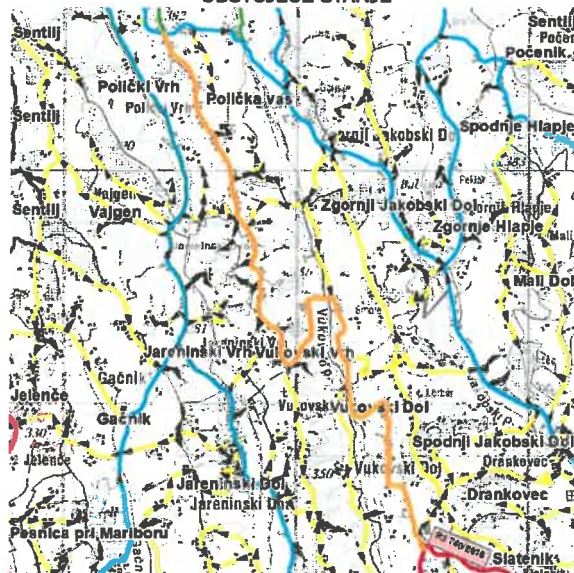


NOVO STANJE - LC 310052



ODSEK	KAT	ZAČETEK ODSEKA	POTEK ODSEKA	KONEC ODSEKA	DOLŽINA	OPOMBA
310071	LC	749	Vukovski Dol - Gruber	810971	2911	krajsanje kategorizacije ceste (razdeli na dva dela 310072)
310072	LC	810971	Vukovski Vrh - Polička vas	310061	4130	nova kategorizacija ceste (del 310071)

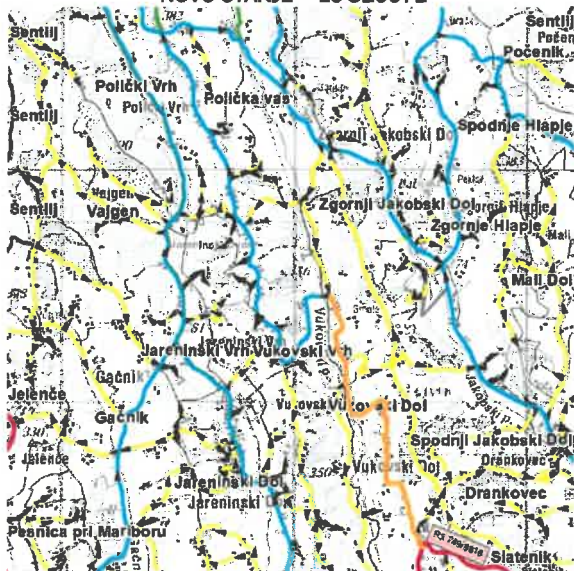
OBSTOJEČE STANJE



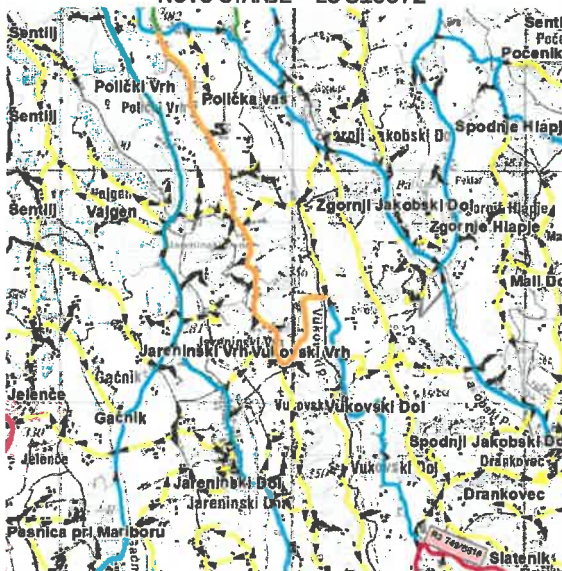
KRIŽIŠČE DELITVE ODSEKA



NOVO STANJE - LC 310071

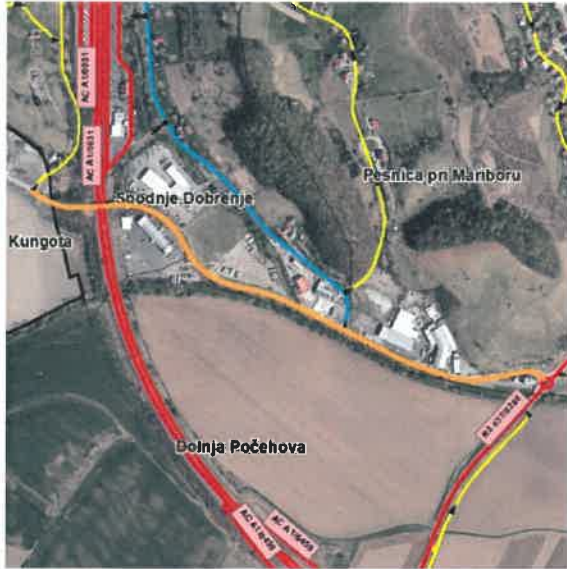


NOVO STANJE - LC 310072

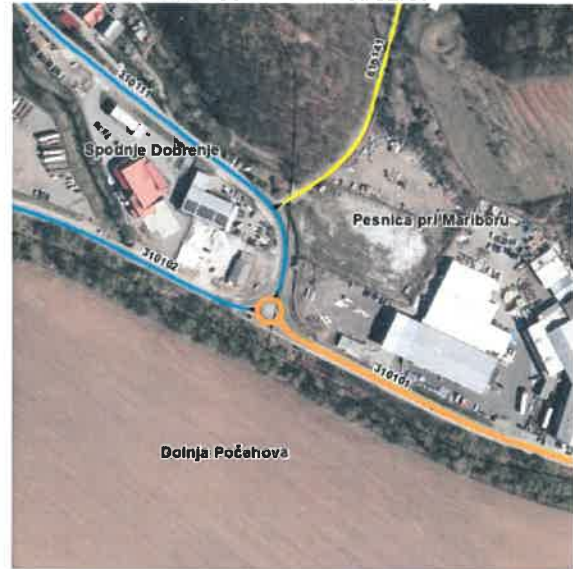


ODSEK	KAT	ZAČETEK ODSEKA	POTEK ODSEKA	KONEC ODSEKA	DOLŽINA	OPOMBA
310101	LC	437	Pesniška vrata - krožišče	310111	500	krajšanje kategorizacije ceste zaradi novega rondoja
310102	LC	310101	križišče poslovna cona - Gradiška	810051	741	nova kategorizacija ceste (zaradi skrajšanja odseka 310101)

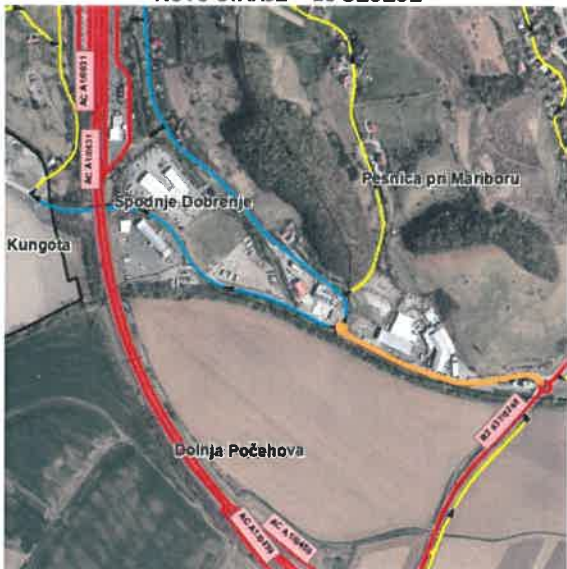
OBSTOJEČE STANJE



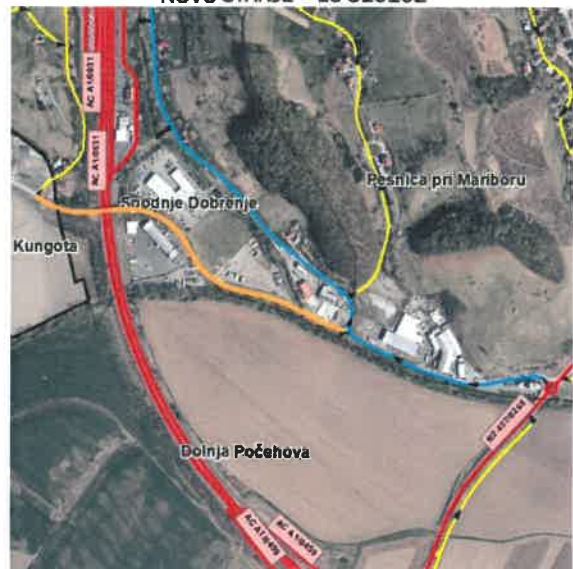
KRIŽIŠČE DELITVE ODSEKA



NOVO STANJE - LC 310101

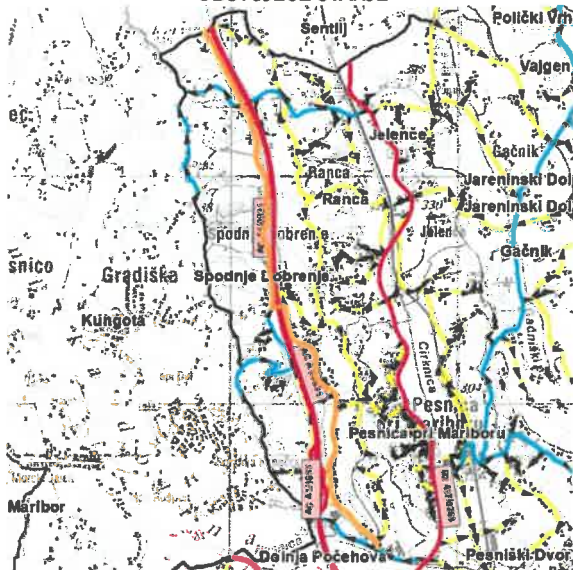


NOVO STANJE - LC 310102



ODSEK	KAT	ZAČETEK ODSEKA	POTEK ODSEKA	KONEC ODSEKA	DOLŽINA	OPOMBA
310111	LC	310101	Poslovna cona - Sp. Dobrenje - Kesak	310181	2642	krajšanje kategorizacije ceste (konec dobi novo številko 310112)
310112	LC	310181	Kesak - Zg. Dobrenje - Šentilj	811681	2600	nova kategorizacija ceste (del 310111)

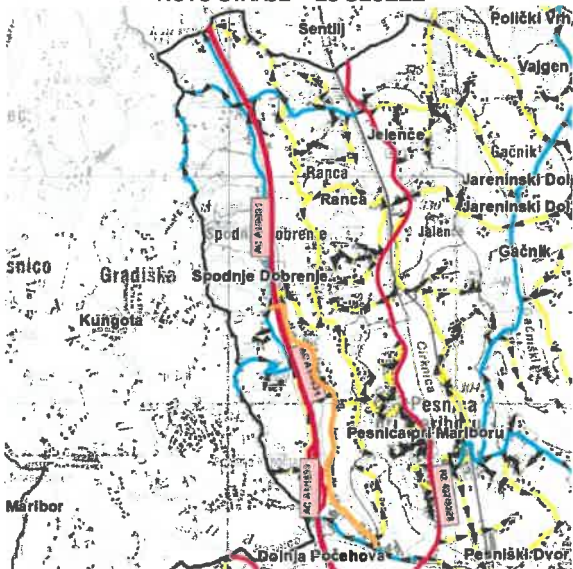
OBSTOJEČE STANJE



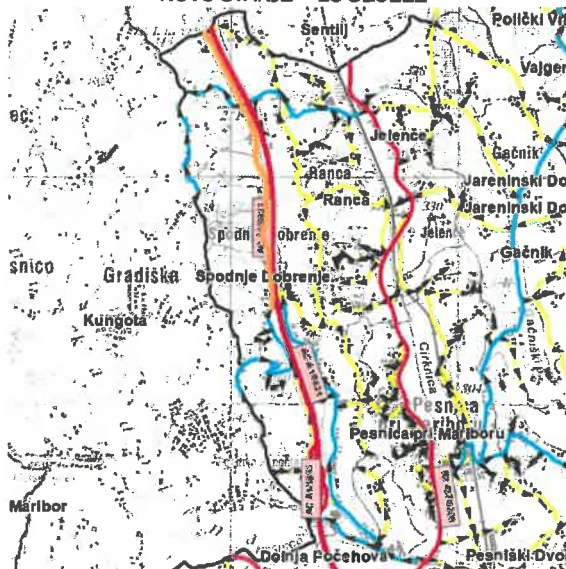
KRIŽIŠČE DELITVE ODSEKA



NOVO STANJE - LC 310111

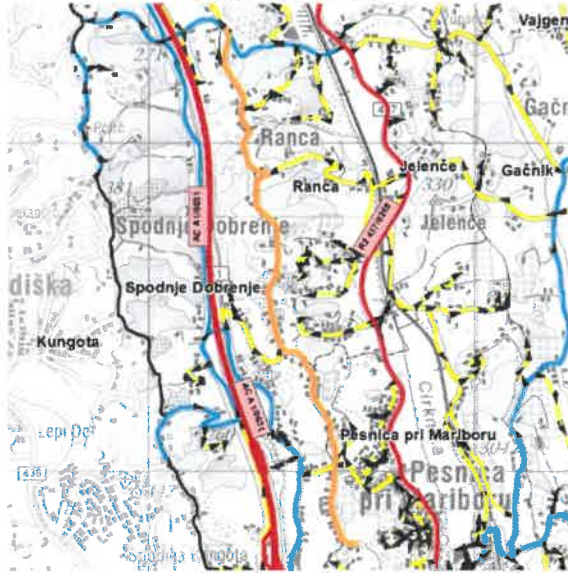


NOVO STANJE - LC 310112



ODSEK	KAT	ZAČETEK ODSEKA	POTEK ODSEKA	KONEC ODSEKA	DOLŽINA	OPOMBA
810011	JP	310131	Žižek - Tišler	810071	1042	delitev na tri odseke
810012	JP	810071	Tišler - Džanič	810091	2063	delitev na tri odseke (prejšnji potek JP 810011)
810013	JP	810091	Džanič - Lazar	Pesnica pri Mariboru 57	559	delitev na tri odseke (prejšnji potek JP 810011)

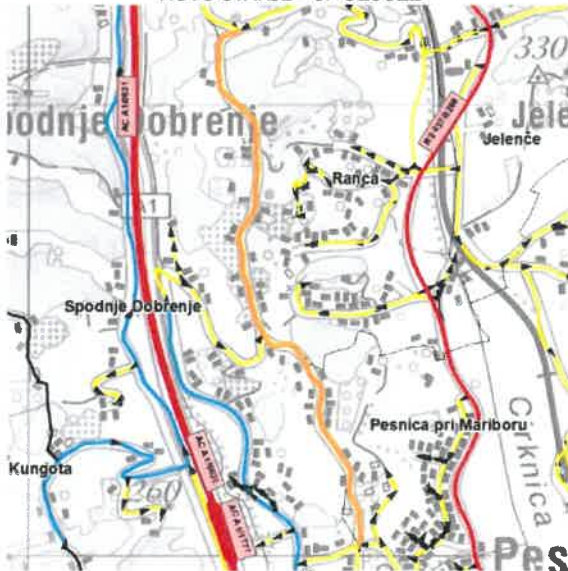
OBSTOJEČE STANJE



NOVO STANJE - JP 810011



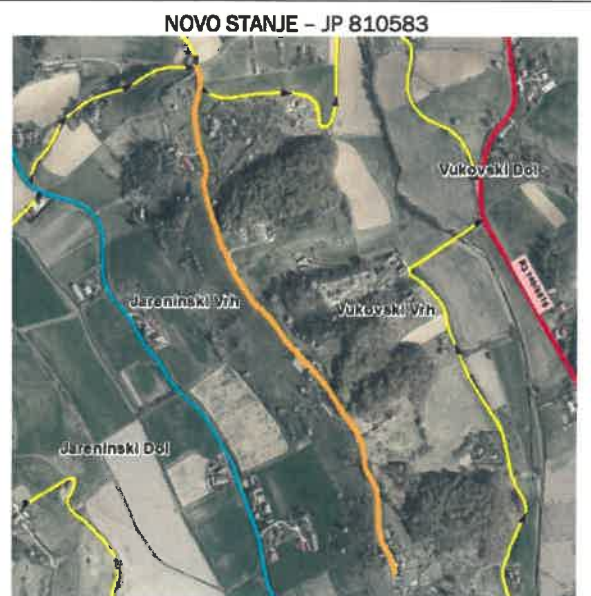
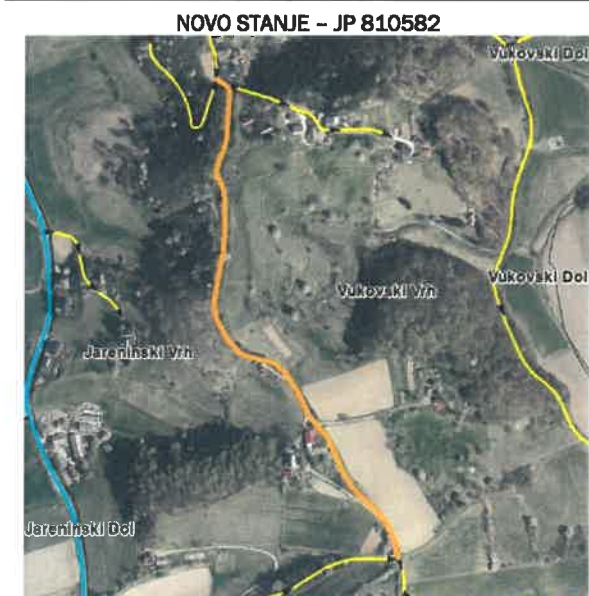
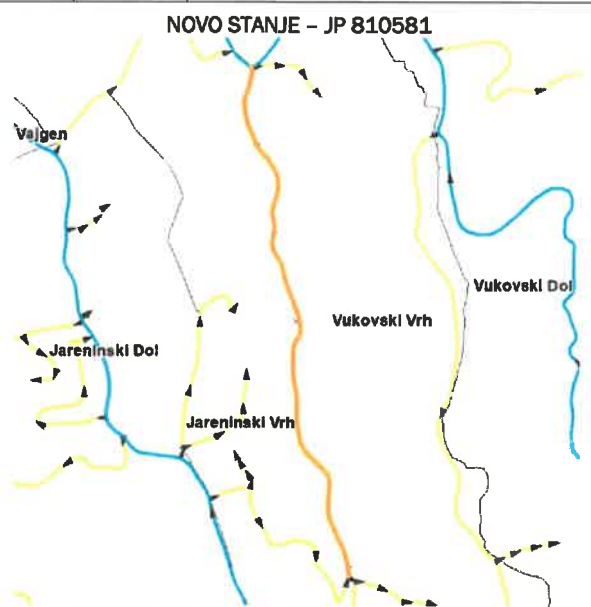
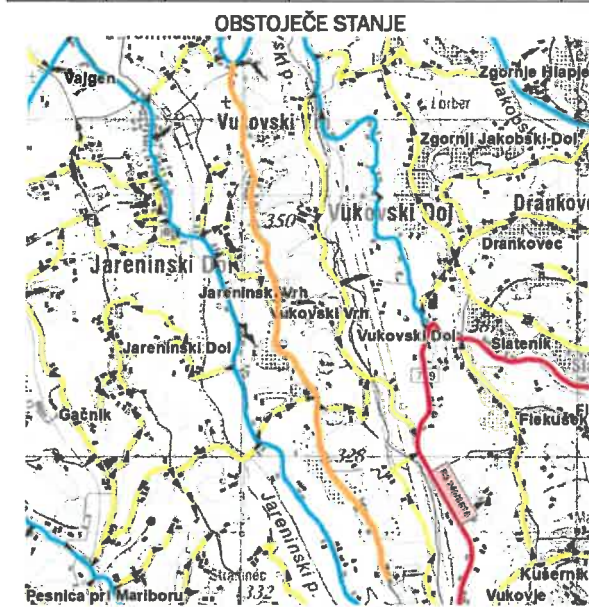
NOVO STANJE - JP 810012



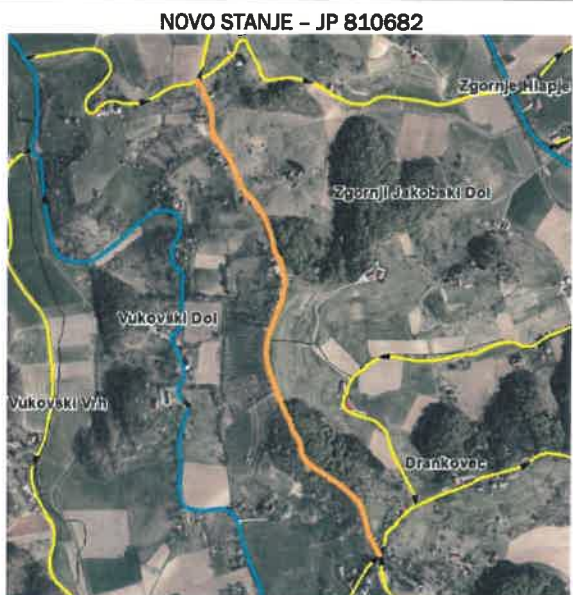
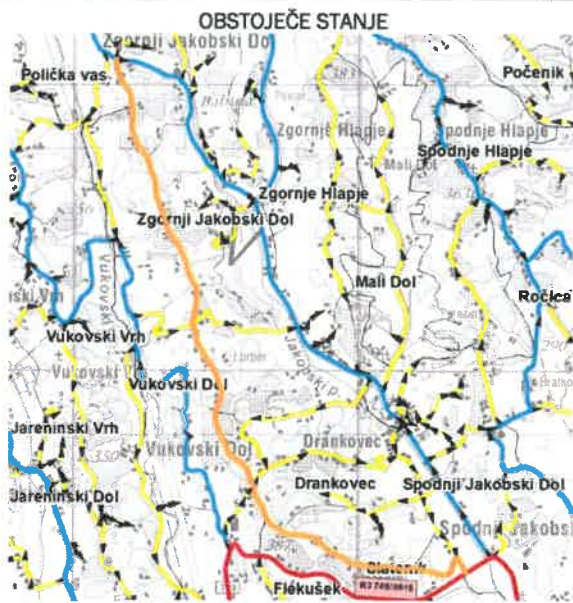
NOVO STANJE - JP 810013



ODSEK	KAT	ZAČETEK ODSEKA	POTEK ODSEKA	KONEC ODSEKA	DOLŽINA	OPOMBA
810581	JP	310072	Vukovski vrh (Cvilak - Črnko)	810641	1448	delitev na tri odseke
810582	JP	810641	Vukovski Vrh (Črnko - Gragar)	810611	747	delitev na tri odseke (prejšnji potek JP 810581)
810583	JP	810611	Vukovski vrh (Gragar - Korenjak)	Vukovski vrh 40B	1196	delitev na tri odseke (prejšnji potek JP 810581)










ODSEK	KAT	ZAČETEK ODSEKA	POTEK ODSEKA	KONEC ODSEKA	DOLŽINA	OPOMBA
810681	JP	749	Pak - Globoki klanec	810691	1919	delitev na tri odseke
810682	JP	810691	Globoki klanec - Svetina	810721	1292	delitev na tri odseke (prejšnji potek JP 810681)
810683	JP	810721	Svetina - Polička vas	310061	2001	delitev na tri odseke (prejšnji potek JP 810681)







3. KRAJŠANJA KATEGORIZACIJE OBČINSKIH CEST





Prikazane so spremembe, kjer je prišlo do krajšanja kategorizacije v delih kjer cesta ne obstaja v naravi, ni prevozna ali poteka čez zasebna zemljišča (zasebni dovoz).





ODSEK	KAT	ZAČETEK ODSEKA	POTEK ODSEKA	KONEC ODSEKA	DOLŽINA	GRAFIČNI PRIKAZ
810001	JP	310131	Kraner - Rožmarin - Galunič	Ranca 10	599	
810021	JP	310131	odcep Kraner	Ranca 7B	168	
810031	JP	195131	Kapelica - Veselko	Sp. Dobrenje 68	57	





ODSEK	KAT	ZAČETEK ODSEKA	POTEK ODSEKA	KONEC ODSEKA	DOLŽINA	GRAFIČNI PRIKAZ
810113	JP	810111	odcep Majerhofer	Pesnica pri Mariboru 50D	38	
810157	JP	310111	Prelc - Kirbiš	Sp. Dobrenje 32A	70	
810191	JP	436	Partlič - Štok	Doł. Počehova 21	466	
810243	JP	437	Zarnec - žel. proga	Jelenče 24	182	



ODSEK	KAT	ZAČETEK ODSEKA	POTEK ODSEKA	KONEC ODSEKA	DOLŽINA	GRAFIČNI PRIKAZ
810245	JP	810244	Rantaša - Žmak	Jareninski Dol 8A	29	
810271	JP	310083	Sadjarski center Gačnik - Vujica	Gačnik 75	561	
810281	JP	310091	Gajžler - Mezgec - Horvat	Pesniški dvor 27A	1372	
810301	JP	437	CPM - Pilčevo	Pesnica pri Mariboru 28	699	




ODSEK	KAT	ZAČETEK ODSEKA	POTEK ODSEKA	KONEC ODSEKA	DOLŽINA	GRAFIČNI PRIKAZ
810321	JP	449	Reiter - Kristl	Pesniški dvor 4	130	
810353	JP	810352	Kavranov most - Filip	Gačnik 28	177	
810355	JP	810351	Truntič - Cmager	Gačnik 77C	86	
810357	JP	810354	Ivičak - Zupanič	Gačnik 20B	65	




ODSEK	KAT	ZAČETEK ODSEKA	POTEK ODSEKA	KONEC ODSEKA	DOLŽINA	GRAFIČNI PRIKAZ
810371	JP	310091	Laufer - Kocbek	Gačnik 10A	571	
810382	JP	810381	Žnidarič - Breg	Gačnik 9	332	
810432	JP	310091	Pušnik - Miškovič	Gačnik 2M	281	
810491	JP	310061	Kapela - Kovač - Robin	Polička vas 43A	570	





ODSEK	KAT	ZAČETEK ODSEKA	POTEK ODSEKA	KONEC ODSEKA	DOLŽINA	GRAFIČNI PRIKAZ
810512	JP	392021	LC - Draž	Polička vas 27C	456	
810542	JP	310072	Šraj - Pojškruh	Jareninski Vrh 30	138	
810544	JP	310072	Nipič - Fras	Vukovski vrh 16B	90	
810552	JP	810551	Kren - Hanžič	Jareninski Vrh 39A	153	





ODSEK	KAT	ZAČETEK ODSEKA	POTEK ODSEKA	KONEC ODSEKA	DOLŽINA	GRAFIČNI PRIKAZ
810632	JP	310031	Hrnčič - Štefanič	Polički Vrh 25D	105	
810633	JP	310061	Skupek - Knuplež	Polički Vrh 28B	82	
810772	JP	810771	odcep Pešl	Zg. Jakobski Dol 16H	324	
810781	JP	310061	Lorber - Gnauer	Zg. Jakobski Dol 18	64	
810881	JP	896211	Šomat - Zelenik	Počenik 44	529	


ODSEK	KAT	ZAČETEK ODSEKA	POTEK ODSEKA	KONEC ODSEKA	DOLŽINA	GRAFIČNI PRIKAZ
810923	JP	310151	Šumenjak – Ahman	Sp. Hlapje 20	272	
810925	JP	310151	Mulec – Diemat	Sp. Jakobski Dol 19	171	
810962	JP	203124	odcep Vuzem (HŠ 59)	most	49	
810963	JP	203124	odcep Širec (HŠ 58)	most	85	

ODSEK	KAT	ZAČETEK ODSEKA	POTEK ODSEKA	KONEC ODSEKA	DOLŽINA	GRAFIČNI PRIKAZ
810991	JP	749	Polančič - Farazin	Ročica 10B	662	
811031	JP	811021	Korošec - Krajnc	Kušernik 13	609	
811112	JP	811391	LC - Železinger	Vukovje 11	384	
811135	JP	310041	Zrnec - Polanec	Vukovje 54	129	

ODSEK	KAT	ZAČETEK ODSEKA	POTEK ODSEKA	KONEC ODSEKA	DOLŽINA	GRAFIČNI PRIKAZ
811136	JP	310041	Kapela – Polič	Vukovje 47	333	
811154	JP	310041	LC – Mendek	Sp. Jakobski Dol 70	146	
811155	JP	310041	odcep Niedl	Sp. Jakobski Dol 71	107	
811172	JP	811171	odcep Karo	Dragučova 27A	48	
811243	JP	811241	Ilešič – Zorman	Pernica 37A	362	



ODSEK	KAT	ZAČETEK ODSEKA	POTEK ODSEKA	KONEC ODSEKA	DOLŽINA	GRAFIČNI PRIKAZ
811252	JP	310122	LC - gasilski dom Pernica	Pernica 8	129	
811291	JP	811281	Ložane - Čurič	Ložane 28	639	
811361	JP	310031	LC - Hauptman	Jareninski Dol 28B	40	
811421	JP	449	Horvat - Koren - Muršec	Pernica 44A	177	




ODSEK	KAT	ZAČETEK ODSEKA	POTEK ODSEKA	KONEC ODSEKA	DOLŽINA	GRAFIČNI PRIKAZ
811501	JP	310013	Černičič – Bračko	Počenik 27	491539	
811531	JP	310131	LC – Hudinčec	Sp. Dobrenje 69B	363	
811641	JP	310121	Kramberger – vrstne hiše Pernica	Pernica 80	177	
811651	JP	310122	odcep Koletnik	Pernica 11K	94	


ODSEK	KAT	ZAČETEK ODSEKA	POTEK ODSEKA	KONEC ODSEKA	DOLŽINA	GRAFIČNI PRIKAZ
811661	JP	310013	LC - Horvat	Zg. Jakobski Dol 76	282	

4. PODALJŠANJE KATEGORIZACIJE OBČINSKIH CEST

Prikazane so spremembe, kjer je prišlo do podaljšanja kategorizacije v delih kjer se cesta uporablja za javni promet.

ODSEK	KAT	ZAČETEK ODSEKA	POTEK ODSEKA	KONEC ODSEKA	DOLŽINA	GRAFIČNI PRIKAZ
810013	JP	810091	Džanič - Lazar	Pesnica pri Mariboru 57	559	
810333	JP	810331	Benediktinski priorat - Zajšek - Stojkovič	Pesniški dvor 22A	409	

ODSEK	KAT	ZAČETEK ODSEKA	POTEK ODSEKA	KONEC ODSEKA	DOLŽINA	GRAFIČNI PRIKAZ
810341	JP	749	Pauman – Kociper	Pesniški dvor 9B	214	
810363	JP	310091	Pernek – Ogrizek	Gačnik 6b	60	
810631	JP	310031	Verdenik – Mlaker	Polički Vrh 37	341	
810651	JP	310031	Verblač – Pehan	Jareninski Vrh 21	551	

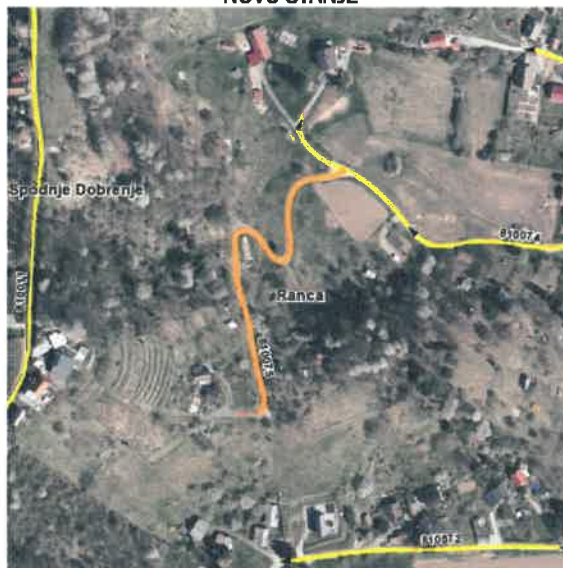
ODSEK	KAT	ZAČETEK ODSEKA	POTEK ODSEKA	KONEC ODSEKA	DOLŽINA	GRAFIČNI PRIKAZ
810811	JP	810791	Fliser - Šumenjak	Zg. Jakobski Dol 27	399	
810922	JP	310151	Žmavc - Šerbinek	Ročica 46	799	
811521	JP	310121	Oman - Bavaria IT	rondo	321	

5. NOVE KATEGORIZACIJE ODSEKOV

Prikazane so nove kategorizacije cest, ki se uporabljajo za javni promet.

ODSEK	KAT	ZAČETEK ODSEKA	POTEK ODSEKA	KONEC ODSEKA	DOLŽINA	OPOMBA
810075	JP	810074	Grahornik – Emeršič	Ranca 25F	250	nova kategorizacija ceste, preštevilčen odsek 810073 (zaradi izgradnje železniškega nadvoza) + na koncu skrajšan do parcelne meje

NOVO STANJE



ODSEK	KAT	ZAČETEK ODSEKA	POTEK ODSEKA	KONEC ODSEKA	DOLŽINA	OPOMBA
810082	JP	437	Petrinec – Lorber	Jelenče 30	172	nova kategorizacija ceste
810083	JP	810082	Petrinec – Krašovec	Ranca 32A	142	nova kategorizacija ceste

NOVO STANJE



ODSEK	KAT	ZAČETEK ODSEKA	POTEK ODSEKA	KONEC ODSEKA	DOLŽINA	OPOMBA
810584	JP	810581	Ferlinc - Fras	Vukovski vrh 20A	224	nova kategorizacija ceste (prejšnji potek JP 810583)

NOVO STANJE



ODSEK	KAT	ZAČETEK ODSEKA	POTEK ODSEKA	KONEC ODSEKA	DOLŽINA	OPOMBA
810585	JP	810585	Hlebec - Novak	Vukovski vrh 33	235	nova kategorizacija ceste (prejšnji potek JP 810582)

NOVO STANJE



ODSEK	KAT	ZAČETEK ODSEKA	POTEK ODSEKA	KONEC ODSEKA	DOLŽINA	OPOMBA
810596	JP	810594	Pesnica (podvoz pod železnico)	810251	118	nova kategorizacija ceste

NOVO STANJE



ODSEK	KAT	ZAČETEK ODSEKA	POTEK ODSEKA	KONEC ODSEKA	DOLŽINA	OPOMBA
811003	JP	811002	Breg - Žnudler	Sp. Jakobski Dol 43B	125	nova kategorizacija ceste

NOVO STANJE



ODSEK	KAT	ZAČETEK ODSEKA	POTEK ODSEKA	KONEC ODSEKA	DOLŽINA	OPOMBA
811074	JP	811073	Vukovje (Y križišče)	811071	14	nova kategorizacija ceste

NOVO STANJE



ODSEK	KAT	ZAČETEK ODSEKA	POTEK ODSEKA	KONEC ODSEKA	DOLŽINA	OPOMBA
811233	JP	743151	Pernica (Y križišče)	811231	10	nova kategorizacija ceste

NOVO STANJE



ODSEK	KAT	ZAČETEK ODSEKA	POTEK ODSEKA	KONEC ODSEKA	DOLŽINA	OPOMBA
811241	JP	811241	Ilešič - Kodrin	Pernica 35	469	nova kategorizacija ceste

NOVO STANJE



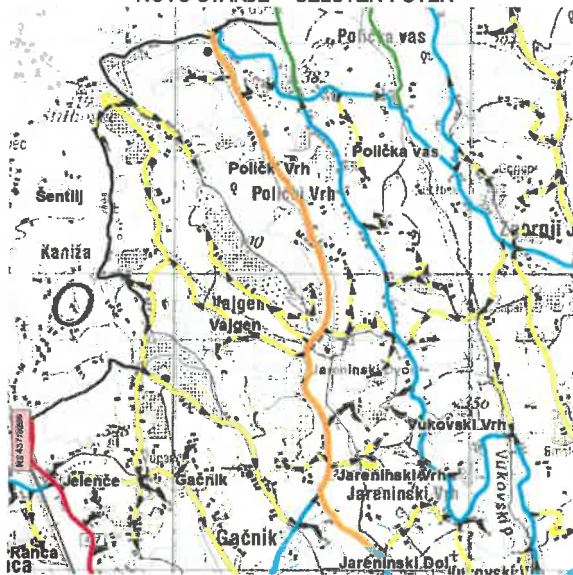
ODSEK	KAT	ZAČETEK ODSEKA	POTEK ODSEKA	KONEC ODSEKA	DOLŽINA	OPOMBA
811032	JP	195131	Pučko - Deučman	Spodnje Dobrenje 74	155	nova kategorizacija ceste

NOVO STANJE



ODSEK	KAT	ZAČETEK ODSEKA	POTEK ODSEKA	KONEC ODSEKA	DOLŽINA	OPOMBA
981121	KJ	310061	Polički Vrh - Vajgen	310031	3967	nova kategorizacija ceste (javna pot za kolesarje)

NOVO STANJE – CELOTEN POTEK



ZAČETNI DEL



VMESNI DEL






KONEC



6. UKINITVE ODSEKOV

Občinski cestno omrežje se je pregledalo, kjer se izločajo kategorizacije cest, ki v naravi ne obstajajo, niso prevozne, nimajo javnega značaja, ali potekajo do enega objekta in predstavljajo zasebni dovoz.

ODSEK	KAT	GRAFIČNI PRIKAZ
810124	JP	
810213	JP	
810404	JP	

ODSEK	KAT	GRAFIČNI PRIKAZ
810411	JP	
810563	JP	
810601	JP	

ODSEK	KAT	GRAFIČNI PRIKAZ
810722	JP	
810792	JP	
810902	JP	
811023	JP	

ODSEK	KAT	GRAFIČNI PRIKAZ
811043	JP	
811044	JP	
811081	JP	
811084	JP	

ODSEK	KAT	GRAFIČNI PRIKAZ
811133	JP	
811134	JP	
811153	JP	

ODSEK	KAT	GRAFIČNI PRIKAZ
811156	JP	
811222	JP	
811661	JP	

7. USKLADITEV POTEKA V NARAVI

1.1 Spremembe poteka v naravi

Prikazane so spremembe, kjer je prišlo do uskladitve potekov cest z dejanskim stanjem na terenu.





ODSEK	KAT	ZAČETEK ODSEKA	POTEK ODSEKA	KONEC ODSEKA	DOLŽINA	OPOMBA
810591	LC	310082	Občina	810592	116	skrajšan in preštevilčen odsek 810595
810592	LC	810591	Občina - vrste hiše	Pesnica pri Mariboru 21L	268	obrnjena usmerjenost in preštevilčen odsek 810594 + del odseka 810591
810593	LC	810591	Občina (sever)	Pesnica pri Mariboru 43B	70	preštevilčen odsek 810596
810594	LC	310083	Pesnica - ob železnici	Pesnica pri Mariboru 11	784	obrnjena usmerjenost in preštevilčen del odseka 810251 (zaradi izgradnje železniškega nadvoza)
810595	LC	810594	Pesnica (med HŠ 19d in HŠ 19e)	810592	42	preštevilčen odsek 810592
810596	LC	810594	Pesnica (podvoz pod železnico)	810251	118	nova kategorizacija ceste

OBSTOJEČE STANJE



NOVO STANJE



ODSEK	KAT	ZAČETEK ODSEKA	POTEK ODSEKA	KONEC ODSEKA	DOLŽINA	GRAFIČNI PRIKAZ
810081	JP	437	R2 - Lubej	Ranca 31	584	
810251	JP	437	Jelenče - Pesnica	310083	2393	
810311	JP	437	CPM - Berisha	Pesnica pri Mariboru 31	618	
810822	JP	310013	odcep Matišič	Zg. Jakobski Dol 71	178	

ODSEK	KAT	ZAČETEK ODSEKA	POTEK ODSEKA	KONEC ODSEKA	DOLŽINA	GRAFIČNI PRIKAZ
810941	JP	811443	Krožišče Jakobski Dol - Žmavc	Sp. Jakobski Dol 10	567	
811234	JP	811231	odcep Pšeničnik	Pernica 11	121	
811235	JP	811234	Senekovič - Petek	811231	178	
811443	JP	310012	OŠ Jakobski Dol (krožišče)	310012	59	

2.1 Spremembe brez oz. z minimalno spremembo poteka v naravi

V spodnji tabeli so prikazane spremembe, kjer je prišlo od uskladitve potekov cest z dejanskim stanjem v naravi, uskladitev zaradi sprememb navedenih uskladitve z mejnimi dogovori s sosednjimi občinami, ali do sprememb zaradi spremembe številke odsekov.

ODSEK	KAT	ZAČETEK ODSEKA	POTEK ODSEKA	KONEC ODSEKA	DOLŽINA	OPOMBA
810014	JP	810011	Žižek Jože - Štraus	Sp. Dobrenje 7D	111	sprememba številke odseka iz 810012 zaradi delitve JP 810011 na več odsekov
810022	JP	810011	Mezgec - Šabeder	Ranca 6B	281	podaljšanje odseka (za konec obrnjenega odseka 810021)

ODSEK	KAT	ZAČETEK ODSEKA	POTEK ODSEKA	KONEC ODSEKA	DOLŽINA	OPOMBA
810042	JP	810041	Gonza - Viher	Sp. Dobrenje 18	209	podaljšanje kategorizacije ceste
810052	JP	810051	AC - Brunček	695991	366	sprememba številke odseka iz JP 695992 (nabor številk Občine Kungota)
810061	JP	310181	Geršovnik - Žohar	Sp. Dobrenje 51	297	podaljšanje kategorizacije ceste
810093	JP	810091	Snežinka - Žugman	Pesnica pri Mariboru 59G	44	podaljšanje kategorizacije ceste
810104	JP	810101	Skalovnik - Fürst	Pesnica pri Mariboru 60K	113	podaljšanje kategorizacije ceste
810106	JP	810101	Babič - Ambrožič	Pesnica pri Mariboru 60e	100	podaljšanje kategorizacije ceste
810114	JP	810111	Dajčman - Senekovič	Pesnica pri Mariboru 44D	100	podaljšanje kategorizacije ceste
810123	JP	810122	Frajzman - Lah	Pesnica pri Mariboru 52L	207	podaljšanje kategorizacije ceste
810132	JP	810131	Ivičak - vrtec Pesnica pri Mariboru	Pesnica pri Mariboru 41C	63	podaljšanje kategorizacije ceste
810133	JP	810131	Gasilski dom - Dvoršak	Pesnica pri Mariboru 34B	136	podaljšanje kategorizacije ceste
810156	JP	310111	Soldo - Prelec	310111	139	podaljšanje kategorizacije ceste
810204	JP	810201	Samogy - Dvoršak	Dol. Počehova 16Č	38	podaljšanje kategorizacije ceste
810244	JP	810241	Fliser - vodohran Jarenina	Jareninski Dol 8B	298	podaljšanje kategorizacije ceste
810248	JP	810241	Klep - Rantaša	Jareninski Dol 21C	108	podaljšanje kategorizacije ceste
810252	JP	810251	Rošker - Pesniški hram	Pesnica pri Mariboru 1	362	podaljšanje kategorizacije ceste
810261	JP	310083	ŠTP - Partlič	Pesnica pri Mariboru 22	220	podaljšanje kategorizacije ceste
810282	JP	810281	Mezgec - Gačar	Pesnica pri Mariboru 24D	133	podaljšanje kategorizacije ceste
810393	JP	749	Knuplež - Volšek	Jareninski Dol 58	1057	podaljšanje kategorizacije ceste
810394	JP	810391	odcep Ropič	Vosek 34	75	podaljšanje kategorizacije ceste
810412	JP	449	Tošovič - Nikolič	Vosek 18C	92	podaljšanje kategorizacije ceste
810443	JP	310031	odcep Velički	Jareninski Vrh 12	173	podaljšanje kategorizacije ceste
810521	JP	811571	Eferl - Polančev križ	310083	1604	sprememba številke odseka iz JP 892622 (nabor številk Občine Šentilj)

ODSEK	KAT	ZAČETEK ODSEKA	POTEK ODSEKA	KONEC ODSEKA	DOLŽINA	OPOMBA
810532	JP	810531	Kupčič – Žel	Polički Vrh 44	481	podaljšanje kategorizacije ceste
810642	JP	810641	odcep Kerin	Jareninski Vrh 19	112	podaljšanje kategorizacije ceste
810684	JP	310061	Vogrincec – Gumze	Zg. Jakobski Dol 25	369	sprememba številke odseka iz 810682 zaradi delitve JP 810681 na več odsekov
810685	JP	310141	Drožan – Hazl	Polička vas 7	367	sprememba številke odseka iz 810683 zaradi delitve JP 810681 na več odsekov
810702	JP	810701	odcep – Miklavc	Vukovski Dol 31	181	podaljšanje kategorizacije ceste
810731	JP	437	Puki – Šušek	Jelenče 16A	152	podaljšanje kategorizacije ceste
810821	JP	310061	Kacjan – Žerjav	Zg. Jakobski Dol 69	652	podaljšanje kategorizacije ceste
810861	JP	310151	LC – Breg – Hoenigl	Počeničnik 2	1971	podaljšanje kategorizacije ceste
810904	JP	810891	odcep Potočnik	Mali Dol 3	99	uskladitev poteka ceste s stanjem v naravi
810924	JP	310151	Haring – Ornik	Sp. Hlapje 14	254	podaljšanje kategorizacije ceste
811002	JP	811001	Sp. Jakobski Dol – Pučko	Sp. Jakobski Dol 44	121	podaljšanje kategorizacije ceste
811022	JP	811021	Čep – Rotman	Kušernik 14	254	podaljšanje kategorizacije ceste
811032	JP	811031	Maček – Kos	Sp. Jakobski Dol 74A	359	podaljšanje kategorizacije ceste
811061	JP	811051	Šneider – Šprinčnik	Flekušek 2	489	podaljšanje kategorizacije ceste
811062	JP	811051	Šneider – Cehner	Flekušek 13	471	podaljšanje kategorizacije ceste
811072	JP	811071	odcep Šilec	Vukovje 10	418	podaljšanje kategorizacije ceste
811082	JP	310161	Hajnžič – Zorko	Kušernik 22	271	podaljšanje kategorizacije ceste
811171	JP	743131	Škamlec – Šitum	Dragučova 26	310	podaljšanje kategorizacije ceste
811182	JP	811181	Čičič – Volc	Dragučova 37	317	podaljšanje kategorizacije ceste
811201	JP	310022	Maček – Arnuš	Dragučova 61	701	podaljšanje kategorizacije ceste
811245	JP	811241	odcep Petek	Pernica 30A	196	krajšanje kategorizacije ceste
811265	JP	811261	odcep Žnuderl	Pernica 290	31	podaljšanje kategorizacije ceste
811266	JP	811261	odcep Godnov	Pernica 29G	42	krajšanje kategorizacije ceste
811321	JP	449	R2 – Pernica – Ložane	709	2160	podaljšanje kategorizacije ceste po začetnem delu odseka 811241 (preštevilčenje)
811381	JP	811391	Hazl – Polanec	Vukovje 19	284	podaljšanje kategorizacije ceste
811391	JP	310121	Vosek – Vukovje	310041	2204	prekategorizacija dela LC 310171 v JP 811391
811431	JP	811221	Kramberger – Lah	Dragučova 7	368	krajšanje kategorizacije ceste

ODSEK	KAT	ZAČETEK ODSEKA	POTEK ODSEKA	KONEC ODSEKA	DOLŽINA	OPOMBA
811441	JP	811443	Krožišče Jakobski Dol – Vidnar	Sp. Jakobski Dol 12	510	krajšanje kategorizacije ceste zaradi spremembe poteka odseka 811443
811481	JP	310181	Bohak – Gole	Sp. Dobrenje 55	315	podaljšanje kategorizacije ceste
811511	JP	310013	Očkerl – Behin	Zg. Jakobski Dol 48	276	podaljšanje kategorizacije ceste
811571	JP	892541	Kolar – Jarc	810231	3120	sprememba številke odseka iz JP 892542 (nabor števil Občine Šentilj)
811581	JP	810021	Pučko – Sinič	Flekušek 19	107	podaljšanje kategorizacije ceste
811591	JP	811571	Jarc – Trdič	Vajgen 31A	231	sprememba številke odseka iz JP 811591 (nabor števil Občine Šentilj)
811631	JP	310091	Turkl – Vodušek	Gačnik 83G	206	podaljšanje kategorizacije ceste

8. SPREMEMBA DOLŽINE OBČINSKIH CEST

Skladno s spremembo odloka bodo skupne dolžine v občini sledeče:

KATEGORIJA	VELJAVNI ODLOK [m]	PREDLOG ODLOKA [m]	RAZLIKA DOLŽIN [m]
lokalne ceste - LC	73.179	71.062	- 2.117
javne poti - JP	185.269	182.514	- 2.755
javna pot za kolesarje - KJ	349	4.316	+ 3.967
SKUPAJ	258.797	257.892	- 905

ODLOK O KATEGORIZACIJI OBČINSKIH CEST V OBČINI PESNICA

Na podlagi določil 49. člena Zakona o cestah (Uradni list RS, št. 132/2022, 140/22 - ZSDH-1A, 29/23, 78/23 - ZUNPEOVE) in 18. člena Statuta Občine Pesnica (Uradno glasilo slovenskih občin, št. 26/19 in 28/19) je Občinski svet Občine Pesnica na seji dne __. __. 2024 sprejel

ODLOK O KATEGORIZACIJI OBČINSKIH CEST V OBČINI PESNICA

1. člen

Ta odlok določa občinske ceste po njihovih kategorijah in namenu uporabe glede na vrsto cestnega prometa, ki ga prevzemajo.

2. člen

Občinske ceste se kategorizirajo na lokalne ceste (s skrajšano oznako LC) in javne poti (s skrajšano oznako JP).

- (1) Lokalne ceste so namenjene povezovanju naselij v Občini Pesnica z naselji v sosednjih občinah, naselij ali delov naselij v Občini Pesnica med seboj in ceste, pomembne za navezovanje prometa na ceste enake ali višje kategorije;
- (2) javne poti so namenjene povezovanju naselij ali delov naselij v Občini Pesnica in ne izpolnjujejo predpisanih meril za lokalno cesto ali so namenjene samo določenim vrstam udeležencev v prometu (krajevne ceste in poti, vaške ceste in poti, poti za pešce, kolesarje, jezdece, gonjače ipd.);
- (3) javne poti za kolesarje so namenjene prometu kolesarjev v občini in med občinami.

3. člen

Lokalne ceste (LC) so:

Zap. št.	Številka odseka	Začetek odseka	Potek odseka	Konec odseka	Dolžina odseka v občini [m]	Vrsta prometa	Preostala dolžina odseka v sosednji občini [m]
1	195131	436	Gradiška I - Sp. Dobrenje - Sp. Vrtiče	392061	917	V	4.398 - Kungota
2	310011	749	R3 - Sp. Jakobski Dol	310012	1.106	V	
3	310012	310011	Krožišče Sp. Jakobski Dol	310111	75	V	
4	310013	310012	Sp. Jakobski Dol - Vučja jama	892321	5.669	V	
5	310021	449	R2 - Dolnja Počehova - Dragučova	310122	984	V	
6	310022	310122	Dragučova - Vodole	709	2.994	V	2.197 - Maribor
7	310031	749	Vosek - Jarenina - Šentilj	310061	7.789	V	
8	310041	709	Pernica - Spodnji Jakobski Dol	498	4.712	V	
9	310051	749	Spodnji Jakobski Dol - Fras	810981	2.061	V	
10	310052	810981	Spodnji Jakobski Dol - Ploderšnica	203124	3.010	V	
11	310061	310013	Zg. Jakobski Dol - Polički vrh	310031	4.576	V	
12	310071	749	Vukovski Dol - Gruber	810971	2.911	V	

ODLOK O KATEGORIZACIJI OBČINSKIH CEST V OBČINI PESNICA

Zap. št.	Številka odseka	Začetek odseka	Potek odseka	Konec odseka	Dolžina odseka v občini [m]	Vrsta prometa	Preostala dolžina odseka v sosednji občini [m]
13	310072	810971	Vukovski Vrh – Polička vas	310061	4.130	V	
14	310081	437	R2 - Pesnica pri Mariboru – Jarenina	310082	186	V	
15	310082	310081	Pesnica pri Mariboru – Jarenina (krožišče)	310081	70	V	
16	310083	310082	Pesnica pri Mariboru – Jarenina	310031	3.975	V	
17	310091	310083	Pesnica pri Mariboru – Gačnik – Vosek	749	2.856	V	
18	310101	437	Pesniška vrata – krožišče	310111	500	V	
19	310102	310101	krožišče poslovna cona - Gradiška	810051	741	V	
20	310111	310101	Poslovna cona – Sp. Dobrenje - Kesak	310181	2.642	V	
21	310112	310181	Kesak – Zg. Dobrenje – Šentilj	811681	2.600	V	
22	310121	449	Vosek – Pernica (krožišče)	449	668	V	
23	310122	449	Pernica krožišče – Dragučova	310021	3.585	V	
24	310131	437	Ranca – Sp. Dobrenje	310112	1.299	V	
25	310132	310112	Sp. Dobrenje – Plintovec	195131	594	V	
26	310141	310061	LC – Polička Vas – Nikl	392021	2.004	V	393 - Šentilj
27	310151	310013	Ročica – Zg. Hlapje – Zg. Jakobski Dol	310052	3.628	V	
28	310161	310041	LC – Behin – Vukovje – Vosek	449	3.128	V	
29	310181	195151	Gradiška – Sp. Dobrenje	310111	1.652	V	

V - vsa vozila

Skupna dolžina lokalnih cest (LC) v Občini Pesnica znaša 71.062 m.

4. člen

Javne poti (JP) so:

Zap. št.	Številka odseka	Začetek odseka	Potek odseka	Konec odseka	Dolžina odseka v občini [m]	Vrsta prometa	Preostala dolžina odseka v sosednji občini [m]
1	743131	243261	Dragučova – Kverh	310021	1.135	V	1.505 - Maribor
2	810001	310131	Kraner – Rožmarin – Galunič	Ranca 10	599	V	
3	810011	310131	Žižek - Tišler	810071	1.042	V	
4	810012	810071	Tišler - Džanič	810091	2.063	V	
5	810013	810091	Džanič - Lazar	Pesnica pri Mariboru 57	559	V	
6	810014	810011	Žižek Jože – Štraus	Sp. Dobrenje 7D	111	V	
7	810021	310131	odcep Novak	Ranca 7B	168	V	

ODLOK O KATEGORIZACIJI OBČINSKIH CEST V OBČINI PESNICA

Zap. št.	Številka odseka	Začetek odseka	Potek odseka	Konec odseka	Dolžina odseka v občini [m]	Vrsta prometa	Preostala dolžina odseka v sosednji občini [m]
8	810022	810011	Mezgec – Šabeder	Ranca 6B	281	V	
9	810031	195131	Kapelica – Veselko	Sp. Dobrenje 68	57	V	
10	810032	195131	Pučko - Deučman	Spodnje Dobrenje 74	155	V	
11	810041	310111	Kesak – Brumec	810012	749	V	
12	810042	810041	Gonza – Viher	Sp. Dobrenje 18	209	V	
13	810051	310102	Peče – Geršovnik	310181	1.388	V	
14	810052	810051	AC - Brunček	695991	366	V	
15	810061	310181	Geršovnik – Žohar	Sp. Dobrenje 51	297	V	
16	810071	437	R2 – Vnuk	810011	1.405	V	
17	810072	810071	Črnčec – Grahornik Ervin	Ranca 27C	573	V	
18	810073	810072	Fartely – Breg	Ranca 23C	214	V	
19	810074	810072	Črnčec – Grahornik	Ranca 24A	333	V	
20	810075	810074	Grahornik – Emeršič	Ranca 25F	250	V	
21	810081	437	R2 – Lubej	Ranca 31	584	V	
22	810082	437	Petrinec – Lorber	Jelenče 30	172	V	
23	810083	810082	Petrinec – Krašovec	Ranca 32A	142	V	
24	810091	437	R2 – Bauman	310111	745	V	
25	810092	810091	Puklovo – Mlinarič	Pesnica pri Mariboru 65	316	V	
26	810093	810091	Snežinka – Žugman	Pesnica pri Mariboru 59G	44	V	
27	810101	437	Šauperl – Puklovo	810091	744	V	
28	810102	810101	Valenčak – Eferl	Pesnica pri Mariboru 64A	110	V	
29	810103	810101	Lorenčič – Orgl	Pesnica pri Mariboru 64I	71	V	
30	810104	810101	Skalovnik – Fürst	Pesnica pri Mariboru 60K	113	V	
31	810105	810106	Babič – Deutschmann	Pesnica pri Mariboru 60I	47	V	
32	810106	810101	Babič – Ambrožič	Pesnica pri Mariboru 60e	100	V	
33	810107	810101	Dajevič – Menhart	Pesnica pri Mariboru 58H	38	V	
34	810111	437	R2 – Šola Pesnica pri Mariboru	Pesnica pri Mariboru 44F	462	V	
35	810112	810111	Veršič – Trampuš	810091	196	V	
36	810113	810111	odcep Majerhofer	Pesnica pri Mariboru 50D	38	V	
37	810114	810111	Dajčman – Senekovič	Pesnica pri Mariboru 44D	100	V	

ODLOK O KATEGORIZACIJI OBČINSKIH CEST V OBČINI PESNICA

Zap. št.	Številka odseka	Začetek odseka	Potek odseka	Konec odseka	Dolžina odseka v občini [m]	Vrsta prometa	Preostala dolžina odseka v sosednji občini [m]
38	810115	810111	odcep Buser	Pesnica pri Mariboru 51H	59	V	
39	810121	437	R2 - Frajzman	Pesnica pri Mariboru 50	35	V	
40	810122	810111	Črnko - Frajzman	Pesnica pri Mariboru 52	199	V	
41	810123	810122	Frajzman - Lah	Pesnica pri Mariboru 52L	207	V	
42	810125	810122	Frajzman - vikendi	Pesnica pri Mariboru 52K	95	V	
43	810131	437	R2 (kult. dom) - R2 (gas.dom)	437	590	V	
44	810132	810131	Ivičak - vrtec Pesnica pri Mariboru	Pesnica pri Mariboru 41C	63	V	
45	810133	810131	Gasilski dom - Dvoršak	Pesnica pri Mariboru 34B	136	V	
46	810141	310111	Poslovna cona Sp. Dobrenje - Pak	Sp. Dobrenje 38	816	V	
47	810153	310111	Kokol - Bencinski servis	AC - Bencinski servis	48	V	
48	810154	310111	Skela - Bencinski servis	AC počivališče	38	V	
49	810155	310111	Kocbek - cestninska postaja	cestninska postaja	198	V	
50	810156	310111	Soldo - Prelc	310111	139	V	
51	810157	310111	Prelc - Kirbiš	Sp. Dobrenje 32A	70	V	
52	810161	436	Kapela - Lončarič	981111	269	V	
53	810162	449	Agrokombinat - CPM	437	805	V	
54	810163	810162	Povezava na R2	437	15	V	
55	810171	436	Dopler - Verdinek - kapela	743961	2.846	V	
56	810172	810171	Transformator - Vake	Dol. Počehova 12L	134	V	
57	810181	436	Ogrizkovo - Vesna	ribnik Vesnik	499	V	
58	810182	810181	Šport park Krsnik - Kopše	810171	165	V	
59	810191	436	Partlič - Štok	Dol. Počehova 21	466	V	
60	810192	810191	Partlič - Veselič	Dol. Počehova 18	259	V	
61	810201	436	Polanec - topoli	436	323	V	
62	810202	810201	Hrženjak - Komel	Dol. Počehova 16	30	V	
63	810203	810201	Partlič - Garb	Dol. Počehova 14C	34	V	
64	810204	810201	Samogy - Dvoršak	Dol. Počehova 16Č	38	V	
65	810205	810201	Krajnc - okoli hiše »Snaga«	810201	119	V	

ODLOK O KATEGORIZACIJI OBČINSKIH CEST V OBČINI PESNICA

Zap. št.	Številka odseka	Začetek odseka	Potek odseka	Konec odseka	Dolžina odseka v občini [m]	Vrsta prometa	Preostala dolžina odseka v sosednji občini [m]
66	810206	810207	Horvat – Šegula	Dol. Počehova 12B	38	V	
67	810207	810201	Horvat – Rojs	Dol. Počehova 12Č	124	V	
68	810211	310031	Dveripax – Jarc	811571	1.210	V	
69	810212	810211	Y križišče	811571	35	V	
70	810221	437	Konečnik – Kreže	Jelenče 8	163	V	
71	810231	437	R2 – Kostanjevec	310083	1.843	V	
72	810232	810231	Mlakar – Jakopec	Jelenče 15	203	V	
73	810233	810231	Toplak – Fekonja	Gačnik 52A	281	V	
74	810234	810231	odcep Kramberger	Jelenče 18	502	V	
75	810235	810234	Vrečič – Kegl	Gačnik 60	227	V	
76	810241	310031	OŠ Jarenina – Senekovič	310083	1.111	V	
77	810242	310083	Senekovič – Drozg	437	1.097	V	
78	810243	437	Zarnec – žel. proga	Jelenče 24	182	V	
79	810244	810241	Fliser – vodohran Jarenina	Jareninski Dol 8B	298	V	
80	810245	810244	Rantaša – Žmak	Jareninski Dol 8A	29	V	
81	810246	810242	Marko – Žugman	Jelenče 63	198	V	
82	810247	810241	Gasilski dom Jarenina – Kulenovič	Jareninski Dol 27I	214	V	
83	810248	810241	Klep – Rantaša	Jareninski Dol 21C	108	V	
84	810251	437	Jelenče – Pesnica	310083	2.393	V	
85	810252	810251	Rošker – Pesniški hram	Pesnica pri Mariboru 1	362	V	
86	810253	810252	Drozg – Petrič	Pesnica pri Mariboru 2A	57	V	
87	810254	810251	Mulec – Trčak	Pesnica pri Mariboru 6A	399	V	
88	810255	810251	Rošker – Verčkovnik	Pesnica pri Mariboru 3H	585	V	
89	810256	810255	Gradišnik – Fekonja	Pesnica pri Mariboru 3N	112	V	
90	810261	310083	ŠTP – Partlič	Pesnica pri Mariboru 22	220	V	
91	810271	310083	Sadjarski center Gačnik – Vujica	Gačnik 75	561	V	
92	810281	310091	Gajžler – Mezgec – Horvat	Pesniški dvor 27A	1.372	V	
93	810282	810281	Mezgec – Gačar	Pesnica pri Mariboru 24D	133	V	
94	810283	310091	Mažgon – Lesjak	Gačnik 78E	176	V	

ODLOK O KATEGORIZACIJI OBČINSKIH CEST V OBČINI PESNICA

Zap. št.	Številka odseka	Začetek odseka	Potek odseka	Konec odseka	Dolžina odseka v občini [m]	Vrsta prometa	Preostala dolžina odseka v sosednji občini [m]
95	810291	810281	odcep Eder	Gačnik 83	229	V	
96	810301	437	CPM – Pilčevo	Pesnica pri Mariboru 28	699	V	
97	810302	810301	Pilčevo – Rudenko	Pesnica pri Mariboru 26	956	V	
98	810311	437	CPM – Berisha	Pesnica pri Mariboru 31	618	V	
99	810321	449	Reiter – Kristl	Pesniški dvor 4	130	V	
100	810331	449	Draš – Osojnik	310091	1.655	V	
101	810332	810331	Lang – Puhmeister	Pesniški dvor 16	172	V	
102	810333	810331	Benediktinski priorat – Zajšek – Stojkovič	Pesniški dvor 22A	409	V	
103	810341	749	Pauman – Kociper	Pesniški dvor 9B	214	V	
104	810351	310083	Kavranov most – Truntičev most	310091	1.928	V	
105	810352	810351	Kavranov most – Žel	810451	754	V	
106	810353	810352	Kavranov most – Filip	Gačnik 28	177	V	
107	810354	810351	Žaja – Ivičak	810442	473	V	
108	810355	810351	Truntič – Cmager	Gačnik 77C	86	V	
109	810356	810351	Truntič – Mlakar	Gačnik 17B	491	V	
110	810357	810354	Ivičak – Zupanič	Gačnik 20B	65	V	
111	810361	310091	Maligec – Hlebec	Gačnik 56	735	V	
112	810362	810361	Strahinec – Godič	Gačnik 4	82	V	
113	810363	310091	Pernek – Ogrizek	Gačnik 6b	60	V	
114	810371	310091	Laufer – Kocbek	Gačnik 10A	571	V	
115	810381	310031	Križan – Mikša	810351	1.347	V	
116	810382	810381	Žnidarič – Breg	Gačnik 9	332	V	
117	810391	310161	Pleteršek – R3	749	1.666	V	
118	810392	810391	odcep Saletinger	Vosek 37	143	V	
119	810393	749	Knuplež – Voišek	Jareninski Dol 58	1.057	V	
120	810394	810391	odcep Ropič	Vosek 34	75	V	
121	810401	449	R2 – Lorber – Perniško jezero	810391	831	V	
122	810402	810401	Fornazarič – Čížek	Vosek 14A	112	V	
123	810403	810401	odcep Dreo	Vosek 15C	95	V	
124	810412	449	Tošovič – Nikolič	Vosek 18C	92	V	
125	810421	310091	Rojak – Grušovnik	Vosek 27	448	V	
126	810431	310091	Potrč – Kaiser	Gačnik 2F	127	V	
127	810432	310091	Pušnik – Miškovič	Gačnik 2M	281	V	
128	810441	310031	Repa – Škof – Harih	810442	898	V	

ODLOK O KATEGORIZACIJI OBČINSKIH CEST V OBČINI PESNICA

Zap. št.	Številka odseka	Začetek odseka	Potek odseka	Konec odseka	Dolžina odseka v občini [m]	Vrsta prometa	Preostala dolžina odseka v sosednji občini [m]
129	810442	810441	Škof – Zorman – Kocbek	Gačnik 17	1.221	V	
130	810443	310031	odcep Velički	Jareninski Vrh 12	173	V	
131	810451	310031	Pokopališče Jarenina – Kurnik – Lešnik	810352	759	V	
132	810461	310031	Mrliška vežica Jarenina – Cehner	310031	536	V	
133	810462	810461	Cehner – parkirišče OŠ Jarenina	parkirišče	25	V	
134	810471	310072	Kostanjevec – Gorjup – Šauperl	Polička vas 51	431	V	
135	810472	810471	Kostanjevec – Smode	Polička vas 55A	337	V	
136	810481	310031	Dveripax – Kovačič	310072	606	V	
137	810482	810481	Dveripax – Peši	Polički Vrh 8A	434	V	
138	810483	810481	Kovačič – Kerec	Jareninski Vrh 42	351	V	
139	810491	310061	Kapela – Kovač – Robin	Polička vas 43A	570	V	
140	810501	310072	Bajec – Lešnik – Lorbek	Polička vas 45	252	V	
141	810511	392021	LC – Janžekovič – Lubi	Polička vas 28	545	V	
142	810512	392021	LC – Draž	Polička vas 27C	456	V	
143	810521	811571	Eferl – Polančev križ	310083	1.604	V	
144	810531	310031	Dveripax – Zafošnik	Vajgen 22	1.100	V	
145	810532	810531	Kupčič – Žel	Polički Vrh 44	481	V	
146	810541	310031	Knuplež – Cvilak	310072	704	V	
147	810542	310072	Šraj – Pojškruh	Jareninski Vrh 30	138	V	
148	810543	310072	Unger – Mlakar	Vukovski vrh NH	262	V	
149	810544	310072	Nipič – Fras	Vukovski vrh 16B	90	V	
150	810551	310031	LC – Kren	Jareninski Vrh 41	254	V	
151	810552	810551	Kren – Hanžič	Jareninski Vrh 39A	153	V	
152	810561	310031	Šumenjak – Najvirt	Jareninski Vrh 38C	585	V	
153	810562	810561	Šumenjak – Gorjup	Jareninski Vrh 32	52	V	
154	810571	310031	Vačovnik – igrišče	igrišče	142	V	
155	810581	310072	Vukovski vrh (Cvilak – Črnko)	810641	1.448	V	
156	810582	810641	Vukovski Vrh (Črnko – Gragar)	810611	747	V	
157	810583	810611	Vukovski vrh (Gragar – Korenjak)	Vukovski vrh 40B	1.196	V	

ODLOK O KATEGORIZACIJI OBČINSKIH CEST V OBČINI PESNICA

Zap. št.	Številka odseka	Začetek odseka	Potek odseka	Konec odseka	Dolžina odseka v občini [m]	Vrsta prometa	Preostala dolžina odseka v sosednji občini [m]
158	810584	810581	Ferlinc – Fras	Vukovski vrh 20A	224	V	
159	810585	810582	Hlebec – Novak	Vukovski vrh 33	235	V	
160	810591	310082	Občina	810592	116	V	
161	810592	810591	Občina – vrste hiše	Pesnica pri Mariboru 21L	268	V	
162	810593	810591	Občina (sever)	Pesnica pri Mariboru 43B	70	V	
163	810594	310083	Pesnica – ob železnici	Pesnica pri Mariboru 11	784	V	
164	810595	810594	Pesnica (med HŠ 19d in HŠ 19e)	810592	42	V	
165	810596	810594	Pesnica (podvoz pod železnico)	810251	118	B	
166	810611	310031	Purgaj – kapela	810582	469	V	
167	810612	810583	Kapela – Caf	810701	572	V	
168	810621	749	Mikiš – Bohl – Verblač	749	1.179	V	
169	810631	310031	Verdenik – Mlaker	Polički Vrh 37	341	V	
170	810632	310031	Hrnčič – Štefanič	Polički Vrh 25D	105	V	
171	810633	310061	Skupek – Knuplež	Polički Vrh 28B	82	V	
172	810641	310031	Gostilna Sandra – Kromberg	810581	637	V	
173	810642	810641	odcep Kerin	Jareninski Vrh 19	112	V	
174	810651	310031	Verblač – Pehan	Jareninski Vrh 21	551	V	
175	810652	810651	Verblač – Fras	Jareninski Vrh 20A	320	V	
176	810661	749	R3 – Kušernik – prečrpalnica Slatenik	749	2.175	V	
177	810671	749	Poš – Mikiš	Vukovski Dol 7	261	V	
178	810681	749	Pak – Globoki klanec	810691	1.919	V	
179	810682	810691	Globoki klanec - Svetina	810721	1.292	V	
180	810683	810721	Svetina - Polička vas	310061	2.001	V	
181	810684	310061	Vogrinec – Gumze	Zg. Jakobski Dol 25	369	V	
182	810685	310141	Drožan – Hazl	Polička vas 7	367	V	
183	810691	310071	Dom Idila – globoki klanec	810681	411	V	
184	810692	810681	Globoki klanec – Drankovec	810741	1.299	V	
185	810701	310071	Gorjup – Zorjan	749	2.425	V	
186	810702	810701	odcep – Miklavc	Vukovski Dol 31	181	V	
187	810711	437	Donko – Gaube	Jelenče 19C	121	V	
188	810721	310071	Šantl – Smode – Rajzman	310013	1.527	V	

ODLOK O KATEGORIZACIJI OBČINSKIH CEST V OBČINI PESNICA

Zap. št.	Številka odseka	Začetek odseka	Potek odseka	Konec odseka	Dolžina odseka v občini [m]	Vrsta prometa	Preostala dolžina odseka v sosednji občini [m]
189	810723	310013	Dervarič – Roškar	Zg. Hlapje 34	230	V	
190	810724	310013	Marič – Brglez	Zg. Hlapje 34A	244	V	
191	810731	437	Pukl – Šušek	Jelenče 16A	152	V	
192	810741	310012	KS Jakobski Dol – pokopališče	810751	605	V	
193	810742	810751	Pokopališče – Korač	810681	505	V	
194	810751	310011	Šuman – Kraner	Drankovec 12	976	V	
195	810752	810751	Dužič – Peserl	Drankovec 23	187	V	
196	810761	310013	Bračko – Senčič	810692	1.436	V	
197	810771	310061	Kužno znamenje – Šnajder	Zg. Jakobski Dol 15	648	V	
198	810772	810771	odcep Peši	Zg. Jakobski Dol 16H	324	V	
199	810781	310061	Lorber – Gnauer	Zg. Jakobski Dol 18	64	V	
200	810782	310061	Lorber – Adam	Zg. Jakobski Dol 62	318	V	
201	810791	310061	Kapela – meja – Pivec	392002	1.970	V	1.275 - Šentilj
202	810793	310061	Kapela – Polanec	Zg. Jakobski Dol 60	375	V	
203	810801	810791	Križ – Očkerl	Zg. Jakobski Dol 33	487	V	
204	810811	810791	Fliser – Šumenjak	Zg. Jakobski Dol 27	399	V	
205	810821	310061	Kacjan – Žerjav	Zg. Jakobski Dol 69	652	V	
206	810822	310013	odcep Matišič	Zg. Jakobski Dol 71	178	V	
207	810823	310013	odcep Unger	Zg. Hlapje 48	221	V	
208	810831	310013	Bračko – Žavcer	810791	548	V	
209	810841	310013	LC – Rujev kogl – Sabo	Počeničnik 42	1.309	V	
210	810842	810841	Rujev kogl – Roj	Počeničnik 33	331	V	
211	810851	810841	Černčič – Tišler	893211	1.189	V	
212	810861	310151	LC – Breg – Hoenigl	Počeničnik 2	1.971	V	
213	810862	810863	Reisman – Heine	Sp. Hlapje 9	1.375	V	
214	810863	893211	odcep Purgaj	Počeničnik 3	683	V	
215	810871	810861	Breg – Šomat	893211	361	V	170 - Šentilj
216	810881	896211	Šomat – Zelenik	Počeničnik 44	529	V	
217	810891	310013	Jakob – Fabjan – Jager	310151	3.065	V	
218	810892	810891	Mali Dol – Ferk	Mali Dol 10	909	V	
219	810893	310151	odcep Škofič	Zg. Hlapje 7	211	V	
220	810901	310013	LC – Vervega	Zg. Hlapje 42	189	V	

ODLOK O KATEGORIZACIJI OBČINSKIH CEST V OBČINI PESNICA

Zap. št.	Številka odseka	Začetek odseka	Potek odseka	Konec odseka	Dolžina odseka v občini [m]	Vrsta prometa	Preostala dolžina odseka v sosednji občini [m]
221	810903	810891	Šadl – Fras	Zg. Hlapje 32	926	V	
222	810904	810891	odcep Potočnik	Mali Dol 3	99	V	
223	810911	310072	Unger – Robin	Vukovski vrh 40	136	V	
224	810922	310151	Žmavc – Šerbinek	Ročica 46	799	V	
225	810923	310151	Šumenjak – Ahman	Sp. Hlapnje 20	272	V	
226	810924	310151	Haring – Ornik	Sp. Hlapnje 14	254	V	
227	810925	310151	Mulec – Diemat	Sp. Jakobski Dol 19	171	V	
228	810926	310151	odcep Cmađer	Ročica 39	101	V	
229	810931	310052	Fras – Mulec	310152	1.791	V	
230	810941	811443	Krožišče Jakobski Dol – Žmavc	Sp. Jakobski Dol 10	567	V	
231	810942	810941	Kraner – Voglar	Sp. Jakobski Dol 77A	93	V	
232	810943	810981	Topolovec – OŠ Jakobski Dol	810941	315	V	
233	810944	810941	odcep Ornik	Sp. Jakobski Dol 8	88	V	
234	810951	310052	LC – Bračič	Ročica 54	373	V	
235	810961	310052	LC – Horvat – Ploderšnica	203124	2.332	V	
236	810962	203124	odcep Vuzem (HŠ 59)	most	49	V	
237	810963	203124	odcep Širec (HŠ 58)	most	85	V	
238	810971	310061	Metinger – Gruber	310071	1.409	V	
239	810972	810971	Unger – Pavalec	310072	708	V	
240	810981	310011	Haring – Fras	310051	581	V	
241	810991	749	Polančič – Farazin	Ročica 10B	662	V	
242	810992	810991	odcep Krajnc	Ročica 10	85	V	
243	810993	310052	Plateis – Horvat	810961	1.087	V	
244	810994	810961	Horvat – Toplak	Ročica 13	487	V	
245	811001	749	Sp. Jakobski Dol – Herga	310051	234	V	
246	811002	811001	Sp. Jakobski Dol – Pučko	Sp. Jakobski Dol 44	121	V	
247	811003	811002	Breg – Žnudler	Sp. Jakobski Dol 43B	125	V	
248	811011	749	Johanez – Križan	310051	837	V	
249	811021	310161	Behin – Rotvajn – Jaušnik	810661	2.350	V	
250	811022	811021	Čep – Rotman	Kušernik 14	254	V	
251	811031	811021	Korošec – Krajnc	Kušernik 13	609	V	
252	811032	811031	Maček – Kos	Sp. Jakobski Dol 74A	359	V	
253	811042	310041	LC – Pučko	Sp. Jakobski Dol 75	389	V	

ODLOK O KATEGORIZACIJI OBČINSKIH CEST V OBČINI PESNICA

Zap. št.	Številka odseka	Začetek odseka	Potek odseka	Konec odseka	Dolžina odseka v občini [m]	Vrsta prometa	Preostala dolžina odseka v sosednji občini [m]
254	811051	749	Flekušek – Križ – Jager	Flekušek 14	1.064	V	
255	811061	811051	Šneider – Šprinčnik	Flekušek 2	489	V	
256	811062	811051	Šneider – Cehner	Flekušek 13	471	V	
257	811071	310161	Vosek – Vukovje	310161	2.025	V	
258	811072	811071	odcep Šilec	Vukovje 10	418	V	
259	811073	811071	Januš – Koren	Vukovje 30	265	V	
260	811074	811073	Vukovje (Y križišče)	811071	14	V	
261	811082	310161	Hajnžič – Zorko	Kušernik 22	271	V	
262	811083	811082	odcep Horvat	Kušernik 21	146	V	
263	811101	310041	LC – Kravtič – Polanec	811071	1.020	V	
264	811111	811391	LC – Žmavc – Vukovje	811071	1.668	V	
265	811112	811391	LC – Železinger	Vukovje 11	384	V	
266	811121	811391	Kapela – Thaler	Vukovje 49	420	V	
267	811131	203461	Gradiše – kapela	310041	637	V	
268	811132	811131	Polič – Repina	Vukovje 59	277	V	
269	811135	310041	Zrnc – Polanec	Vukovje 54	129	V	
270	811136	310041	Kapela – Polič	Vukovje 47	333	V	
271	811141	310041	Senekovič – Ivančič – Gradiše	Vukovje 71A	439	V	
272	811151	203461	LC – Senekovič	Sp. Jakobski Dol 64	357	V	
273	811152	811151	Jarc – LC	310041	423	V	
274	811154	310041	LC – Mendek	Sp. Jakobski Dol 70	146	V	
275	811155	310041	odcep Niedl	Sp. Jakobski Dol 71	107	V	
276	811171	743131	Škamlec – Šitum	Dragučova 26	310	V	
277	811172	811171	odcep Karo	Dragučova 27A	48	V	
278	811181	310022	LC – Čižič	310021	591	V	1.978 - Maribor
279	811182	811181	Čižič – Volc	Dragučova 37	317	V	
280	811191	310022	LC – Samec	Dragučova 35	413	V	
281	811192	811181	Živko – Dajčman	Dragučova 31A	114	V	
282	811193	811191	Dovozna cesta do Dragučova 31	Dragučova 31	93	V	
283	811201	310022	Maček – Arnuš	Dragučova 61	701	V	
284	811211	310022	Tomažič – Kranvogel	310122	1.221	V	
285	811221	310122	Dragučova – Hrenca	743152	1.236	V	
286	811223	811221	odcep Pšajt	Pernica 17	218	V	
287	811231	310122	Pernica naselje – Malečnik terase	743151	1.870	V	
288	811232	811231	Pernica – Repina	Pernica 9D	96	V	

ODLOK O KATEGORIZACIJI OBČINSKIH CEST V OBČINI PESNICA

Zap. št.	Številka odseka	Začetek odseka	Potek odseka	Konec odseka	Dolžina odseka v občini [m]	Vrsta prometa	Preostala dolžina odseka v sosednji občini [m]
289	811233	743151	Pernica (Y križišče)	811231	10	V	
290	811234	811231	odcep Pšeničnik	Pernica 11	121	V	
291	811235	811234	Senekovič – Petek	811231	178	V	
292	811241	811321	Šafer – Dež	Pernica 31A	1.103	V	
293	811242	811241	Ilešič - Kodrin	Pernica 35	469	V	
294	811243	811241	Ilešič – Zorman	Pernica 37A	362	V	
295	811245	811241	odcep Petek	Pernica 30A	196	V	
296	811251	310122	Pernica – pokopališče Pernica	pokopališče	35	V	
297	811252	310122	LC – gasilski dom Pernica	Pernica 8	129	V	
298	811261	310122	Pernica novo naselje	811231	391	V	
299	811262	811261	odcep Bračko	Pernica 12E	37	V	
300	811263	811261	odcep Krepfl	Pernica 12	48	V	
301	811264	811261	odcep Poštrak	Pernica 12S	87	V	
302	811265	811261	odcep Žnuderl	Pernica 290	31	V	
303	811266	811261	odcep Godnov	Pernica 29G	42	V	
304	811271	449	R2 – lovski dom Pernica	Ložane 24	444	V	
305	811281	449	R2 – Grušovnik – R2	449	553	V	
306	811291	811281	Ložane – Čurič	Ložane 28	639	V	
307	811301	709	R3 – Podlipnik - Kogler	709	403	V	
308	811321	449	R2 – Pernica – Ložane	709	2.160	V	
309	811322	811321	Ložane vrh – Pahor	Ložane 15H	371	V	
310	811323	811321	Perner – Kozar	Ložane 30	332	V	
311	811331	709	R3 – Ruperče	743381	416	V	120 - Maribor
312	811341	310083	Bar Šampion – železniški kolodvor	Pesnica pri Mariboru 21	81	V	
313	811351	310081	LC – Zdravstveni dom Corona	Pesnica pri Mariboru 42C	116	V	
314	811361	310031	LC – Hauptman	Jareninski Dol 28B	40	V	
315	811371	310031	LC – Jarc	Vajgen 6	368	V	
316	811381	811391	Hazl – Polanec	Vukovje 19	284	V	
317	811391	310121	Vosek – Vukovje	310041	2.201	V	
318	811401	811071	Dajčman – Ribič	Vukovje 42A	309	V	
319	811411	310022	Valentan – Maček	Dragučova 43	335	V	
320	811412	811411	odcep Brus	310022	19	V	
321	811421	449	Horvat – Koren – Muršec	Pernica 44A	177	V	
322	811431	811221	Kramberger – Lah	Dragučova 7	368	V	
323	811441	811443	Krožišče Jakobski Dol – Vidnar	Sp. Jakobski Dol 12	510	V	

ODLOK O KATEGORIZACIJI OBČINSKIH CEST V OBČINI PESNICA

Zap. št.	Številka odseka	Začetek odseka	Potek odseka	Konec odseka	Dolžina odseka v občini [m]	Vrsta prometa	Preostala dolžina odseka v sosednji občini [m]
324	811442	811441	odcep Šalamon	Sp. Jakobski Dol 2I	91	V	
325	811443	310012	OŠ Jakobski Dol (krožišče)	310012	59	V	
326	811451	810171	Verdinek – Rožman – Mesner	695011	948	V	227 - Kungota
327	811461	310131	Žižek Ivan – Stipič	Ranca 1	557	V	
328	811471	310131	Kac – Galunič	811681	624	V	
329	811481	310181	Bohak – Gole	Sp. Dobrenje 55	315	V	
330	811491	310013	LC – Gornik	Zg. Hlapje 33	147	V	
331	811501	310013	Černič – Bračko	Počenik 27	539	V	
332	811511	310013	Očkerl – Behin	Zg. Jakobski Dol 48	276	V	
333	811521	310121	Oman – Bavaria IT	rondo	321	V	
334	811522	449	Pernica – Dragučova (deviacija AC)	310122	3.387	V	
335	811531	310131	LC – Hudinčec	Sp. Dobrenje 69B	363	V	
336	811541	310083	odcep Velički	Vajgen 2	209	V	
337	811551	811571	Vajgen – Štajdohar	Vajgen 29	348	V	
338	811552	811552	odcep Štajdohar	811571	23	V	
339	811561	811571	Kolar – lovski dom Pesnica pri Mariboru Jarenina – Kupčič	Polički Vrh 42	669	V	
340	811571	892541	Kolar – Jarc	810231	3.120	V	
341	811581	810021	Pučko – Sinič	Flekušek 19	107	V	
342	811591	811571	Jarc – Trdič	Vajgen 31A	231	V	
343	811601	811252	odcep strari vrtec – novi vrtec Pernica	Pernica 7a	178	V	
344	811611	310083	Sadjarski center – Sagadin	Gačnik 69A	330	V	
345	811621	810171	Svenšek – Križan Jakovec	Počehova 5I	144	V	
346	811631	310091	Turkl – Vodušek	Gačnik 83G	206	V	
347	811641	310121	Kramberger – vrstne hiše Pernica	Pernica 80	177	V	
348	811642	811641	odcep vrstne hiše Pernica 1	Pernica 101	73	V	
349	811643	811641	odcep vrstne hiše Pernica 2	Pernica 95	71	V	
350	811644	811641	odcep vrstne hiše Pernica 3	Pernica 89	72	V	
351	811645	811641	odcep vrstne hiše Pernica 4	Pernica 83A	71	V	
352	811651	310122	odcep Koletnik	Pernica 11K	94	V	
353	811661	310013	LC - Horvat	Zg. Jakobski Dol 76	282	V	
354	811671	310082	Pesnica (rondo) - pokopališče	810301	585	V	
355	811681	811471	Galunič – Avguštin	310112	534	V	
356	811691	811681	Simonič – Volk Januš	310131	741	V	

ODLOK O KATEGORIZACIJI OBČINSKIH CEST V OBČINI PESNICA

Zap. št.	Številka odseka	Začetek odseka	Potek odseka	Konec odseka	Dolžina odseka v občini [m]	Vrsta prometa	Preostala dolžina odseka v sosednji občini [m]
----------	-----------------	----------------	--------------	--------------	-----------------------------	---------------	------------------------------------------------

V - vsa vozila, B...pešci in kolesarji

Skupna dolžina javnih poti (JP) v Občini Pesnica znaša 182.514 m.

5. člen

Javne poti za kolesarje (KJ) so:

Zap. št.	Številka odseka	Začetek odseka	Potek odseka	Konec odseka	Dolžina odseka v občini [m]	Vrsta prometa	Preostala dolžina odseka v sosednji občini [m]
1	981111	810161	Kolesarska pod avtocesto in rondojem	810162	349	K	
2	981121	310061	Polički Vrh – Vajgen	310031	3.967	K	

K - kolesarji

Skupna dolžina javnih poti za kolesarje (KJ) v Občini Pesnica znaša 4.316 m.

6. člen

H kategorizaciji občinskih cest, določenih s tem odlokom, je bilo v skladu z določbo 18. člena Uredbe o merilih za kategorizacijo javnih cest pridobljeno pozitivno mnenje Direkcije Republike Slovenije za infrastrukturo št. _____ z dne __. __. 2024.

7. člen

Z dnem uveljavitve tega odloka preneha veljati Odlok o kategorizaciji občinskih cest v Občini Pesnica (Uradno glasilo slovenskih občin, št. 12/21).

8. člen

Ta odlok začne veljati petnajsti dan po objavi v Uradnem glasilu slovenskih občin.

Številka: _____

Datum: __. __. 2024

Občina Pesnica
mag. Gregor Žmak, župan