

- ZADEVA:** **ODLOK O RAZGLASITVI KULTURNIH SPOMENIKOV LOKALNEGA POMENA NA OBMOČJU OBČINE RADLJE OB DRAVI – druga obravnava**
- PREDLAGATELJ:** mag. Alan BUKOVNIK, župan
- GRADIVO PRIPRAVIL:** Občinska uprava Občine Radlje ob Dravi, Urad za splošne zadeve in razvoj
- POROČEVALEC:** Srečko ŠTAJNBAHER, predstavnik Zavoda za varstvo kulturne dediščine Slovenije, Služba za kulturno dediščino, Območna enota Maribor
Robert POTNIK, predsednik Odbora za prostorsko planiranje, komunalno infrastrukturo, varstvo okolja ter naravne in kulturne dediščine
- PREDLOG OBRAVNAVAL:** Odbor za prostorsko planiranje, komunalno infrastrukturo, varstvo okolja ter naravne in kulturne dediščine
- PRAVNA PODLAGA:** 21. in 29. člen Zakona o lokalni samoupravi (Uradni list RS, št. 94/07 – UPB, 76/08, 79/09, 51/10, 40/12 – ZUJF, 14/15 – ZUUJFO, 11/18 – ZSPDL-SLS-1 in 30/18),
12. in 13. člen Zakona o varstvu kulturne dediščine (Uradni list RS, št. 16/08, 123/08, 8/11 – ORZVKD39, 90/12, 111/13, 32/16 in 21/18 – ZNOrg) in
16. člen Statuta občine Radlje ob Dravi (MUV, št. 28/2016, 35/2017, 11/2019)
Strokovne podlage za razglasitev kulturnih spomenikov lokalnega pomena za Občino Radlje ob Dravi
- RAZLOGI ZA SPREJEM:** Veljaven odlok je potrebno uskladiti z veljavno zakonodajo, in sicer Zakonom o varstvu kulturne dediščine ter pripravljenimi Strokovnimi podlagami za razglasitev kulturnih spomenikov lokalnega pomena za Občino Radlje ob Dravi, ki jih je februarja 2021 pripravil Zavod za varstvo kulturne dediščine Slovenije, Služba za kulturno dediščino, Območna enota Maribor.
- OBRAZLOŽITEV:** Občinski svet Občine Radlje ob Dravi je na svoji 22. redni seji, dne 16. 5. 2022, obravnaval Predlog Odloka o razglasitvi kulturnih

spomenikov lokalnega pomena na območju Občine Radlje ob Dravi – prva obravnava in sprejel Sklep, številka: 007-0001/2021-09, s katerim je soglašal, da je vsebina Odloka o razglasitvi kulturnih spomenikov lokalnega pomena na območju Občine Radlje ob Dravi primerna podlaga za nadaljnjo obravnavo.

Kljub temu, da so bili vsi lastniki nepremičnin o razglasitvi kulturnega spomenika lokalnega pomena obveščeni s strani ZVKD, smo jih s strani Občinske uprave seznanili, da bo po sprejemu odloka pristojno sodišče po uradni dolžnosti in na podlagi Zakona o varstvu kulturne dediščine v zemljiški knjigi zaznamovalo status kulturnega spomenika.

Vsem lastnikom nepremičnin, na katerih bi bil s sprejemom predmetnega odloka na novo razglašen kulturni spomenik lokalnega pomena, smo poslali dopis z obrazložitvijo ter vabilom na sestanek, s čimer smo jim dali možnost podaje pripomb in mnenj.

S strani lastnika nepremičnine, na kateri je spomenik EŠD: 18294, SV. TRIJE KRALJI - ŠTADEKERJEVA KAŠČA, smo prejeli pripombo, da ne soglaša z razglasitvijo spomenika za kulturni spomenik lokalnega pomena.

Z navedenim smo seznanili ZVKD, ki je pripombo upošteval in **Štadekerjevo kaščo izločil iz strokovnih podlag in vsebine Odloka o razglasitvi kulturnih spomenikov lokalnega pomena na območju Občine Radlje ob Dravi.**



EŠD:	18294
Ime enote:	Sv. Trije Kralji – Štadekerjeva kašča
Hišna številka:	Sv. Trije Kralji pri 66
Lokacija:	parc. št.: *17/2 k.o. Brezovec
Utemeljitev razglasitve z varovanimi sestavinami:	<p>V krogu stavb na kmečki domačiji se je v dokaj izvirni podobi ohranila cimprana kašča podolžnega tlorisa, s strmo dvokapno streho, krito s salonitom. Prvotna kritina so bili tradicionalni »šintli«. Ostrežje kašče podpirajo izraziti konzolni vencji. Lesena stavba stoji na izpostavljenem, kamnito grajenem kletnem delu, nad katerim vzdolž glavne fasade poteka lesen gank. Na stranski fasadi se pod enokapno streho nahaja klasična preša. Lesena kašča nad kletjo je dvocelična, z ločenima vhodoma. V večjem prostoru so ohranjene skrinje za žita. Podstrešni del, kjer so običajno sušili in shranjevali meso, ni ohranjen.</p> <p>Kašča je značilen primer tovrstnih lesenih gospodarskih stavb lokalnega območja z začetka 19. stoletja. Odlikujejo jo kvalitetni tesarski detajli in originalno stavbno pohištvo. Likovno poudarjen čelni zatrej je bil izdelan ob zadnji obnovi ostrežja, po odstranitvi tradicionalnega čopa.</p>
Varstveni režim:	<p>Za spomenik velja varstveni režim, ki določa varovanje vseh zgodovinskih, kulturnih, etnoloških, krajinskih, arhitekturnih, likovnih in drugih vrednot v celoti, njihovi izvirnosti in neokrnjenosti:</p> <ul style="list-style-type: none"> - tlorisna in višinska zasnova stavbe (gabariti), - originalno gradivo (gradbeni material) in konstrukcijska zasnova, - oblikovanost zunanjsčine, - funkcionalna zasnova notranjsčine in pripadajočega zunanjega prostora, - originalno stavbno pohištvo in notranja oprema, - likovni in dekorativni detajli notranjsčine in zunanjsčine, - komunikacijska in infrastrukturna navezava na okolico, - pojavnost, vedute in neposredno okolje, brez posegov v prostor s postavljanjem objektov trajnega in začasnega značaja, vključno z nadzemno in nadometno infrastrukturo ter nosilci reklam. - spodbujanje trajnostne uporabe spomenika, to je uporabe spomenika na način in v obsegu, ki dolgoročno ne povzroča izgube njegove kulturne lastnosti, - spodbujanje dejavnosti in ravnanj, ki ohranjajo kulturne, socialne, gospodarske, znanstvene, izobraževalne in druge pomene spomenika, - ohranjanje lastnosti in družbenega pomena spomenika ter njegove materialne substance, - dovoljeni so posegi v spomenik, ki upoštevajo in trajno ohranjajo njegove varovane vrednote ter posegi za povrnitev pomembnih spomeniških lastnosti (originalna lesena kritina, stavbno pohištvo), - dovoljeni so posegi, ki omogočajo vzpostavitev trajnih gospodarskih temeljev za ohranitev spomenika ob spoštovanju njegove posebne narave in družbenega pomena.
Merilo:	1:2880

**MNENJE
STROKOVNIH
SLUŽB:**

Gradivo so pripravile strokovne službe občine, na osnovi Strokovnih podlag za razglasitev kulturnih spomenikov lokalnega pomena za Občino Radlje ob Dravi, pripravljenih s strani ZVKD, OE Maribor ter upoštevane pripombe, podane s strani lastnika nepremičnine (Štadekerjeva kašča).

**OCENA
FINANČNIH
POSLEDIC:**

Sprejem predlaganega odloka ne bo predstavljal posebnih finančnih posledic na Proračun Občine Radlje ob Dravi.

**SODELOVANJE
JAVNOSTI:**

Občina je v skladu s 75.a členom Poslovnika Občinskega sveta Občine Radlje ob Dravi (MUV, št. 25/2006 in 35/2017) objavila

celotno vsebino osnutka predpisa z obrazložitvami in s tem pozvala javnost k sodelovanju pri pripravi in sprejemanju predpisa.

PREDLOG SKLEPA: Občinski svet Občine Radlje ob Dravi sprejme Odlok o razglasitvi kulturnih spomenikov lokalnega pomena na območju Občine Radlje ob Dravi v predlagani vsebini.

Pripravila:
Maja KOŠIR, višja svetovalka

Pregledala:
mag. Katja BURJA KOTNIK, Vodja Urada za splošne zadeve in razvoj



mag. Alan BUKOVNIK
ŽUPAN

Priloge:

- Predlog Odloka o razglasitvi kulturnih spomenikov lokalnega pomena na območju Občine Radlje ob Dravi;
- Strokovne podlage za razglasitev kulturnih spomenikov lokalnega pomena za Občino Radlje ob Dravi – tekstualni in grafični del;
- Odlok o razglasitvi nepremičnih kulturnih in zgodovinskih spomenikov na območju Občine Radlje ob Dravi (MUV, št. 21/1995);
- Stališče Odbora za prostorsko planiranje, komunalno infrastrukturo, varstvo okolja ter naravne in kulturne dediščine (bo posredovano po seji odbora).

Na podlagi 21. in 29. člena Zakona o lokalni samoupravi (Uradni list RS, št. 94/07 – UPB, 76/08, 79/09, 51/10, 40/12 – ZUJF, 14/15 – ZUUJFO, 11/18 – ZSPDL-SLS-1 in 30/18), 12. in 13. člena Zakona o varstvu kulturne dediščine (Uradni list RS, št. 16/08, 123/08, 8/11 – ORZVKD39, 90/12, 111/13, 32/16 in 21/18 – ZNOrg) in 16. člena Statuta občine Radlje ob Dravi (MUV, št. 28/2016, 35/2017, 11/2019) je Občinski svet Občine Radlje ob Dravi na __. redni seji dne _____, sprejel

O D L O K
o razglasitvi kulturnih spomenikov lokalnega pomena
na območju občine Radlje ob Dravi

I. Splošne določbe

1. člen
(namen odloka)

Z namenom, da se ohranjajo kulturne, zgodovinske, arheološke, urbanistične, etnološke in umetnostno-zgodovinske vrednote ter zagotovi njihov nadaljnji obstoj, Občina Radlje ob Dravi z odlokom razglašča kulturne spomenike lokalnega pomena na območju Občine Radlje ob Dravi.

2. člen
(določitev elementov)

- 1) Odlok je pripravljen na osnovi strokovnih podlag za razglasitev kulturnih spomenikov lokalnega pomena za Občino Radlje ob Dravi, ki jih je pripravil Zavod za varstvo kulturne dediščine Slovenije, Območna enota Maribor.
- 2) Vsak opis spomenika vključuje:
 - evidenčno številko dediščine (v nadaljevanju: EŠD),
 - ime enote,
 - lokacijo,
 - utemeljitev razglasitve,
 - opis varstvenega režima spomenika,
 - grafični prikaz.

3. člen

- 1) Kulturno dediščino predstavljajo območja in kompleksi, grajeni ali drugače oblikovani objekti, predmeti ali skupine predmetov oziroma ohranjena materialna dela kot rezultat ustvarjalnosti človeka in njegovih različnih dejavnosti, družbenega razvoja in dogajanj, značilnih za posamezna obdobja v slovenskem in širšem prostoru, katerih varstvo je zaradi njihovega zgodovinskega, kulturnega in civilizacijskega pomena v javnem interesu. Dediščina, katere značilnosti so po strokovnih merilih posebnega pomena za ožje in širše lokalno okolje, lahko dobi status spomenika lokalnega pomena.
- Spomeniki so posamezni premični in nepremični predmeti, njihove zbirke, stavbe, naselja ali njihovi deli ter območja. Po svojih lastnostih predvsem:

- arheološka najdišča: so originalni kraji deponiranja arheoloških ostalin, to je stvari in vsakršnih sledov človekovega delovanja iz preteklih obdobj, ki so identificirani z ustreznimi strokovnimi postopki;
- stavbe: so eno ali več prostorni grajeni objekti s streho. So odraz in primer stopenj gospodarskega, kulturnega, socialnega, političnega, tehnološkega in verskega razvoja. Ločimo gospodarsko/proizvodne, javne, poslovne in stanovanjske stavbe, ki spadajo v okvir profanih stavb ter sakralne stavbe, ki so v osnovi namenjene bogoslužju;
- parki in vrtovi: so deli odprtega prostora, oblikovani v razmerju med grajenimi ali oblikovanimi objekti, rastlinjem, vodo in reliefom. V to zvrst sodijo tudi drevoredi, alpinetumi, gaji, rozariji, skalnjaki, zeliščni vrtovi in druge vrtno arhitekturne ureditve (ureditve javnih prostorov);
- stavbe s parki in vrtovi: so enovite celote oblikovanega odprtega prostora in grajenih objektov. Ločimo profane stavbe s parki ali vrtovi (dvorec s parkom ali z vrtom, grad s parkom ali z vrtom, zdravilišče) in sakralne stavbe s parki in vrtovi;
- spominski objekti in kraji: so grajeni ali oblikovani objekti in prostori izražanja spoštovanja ter spominjanja na neko osebo, dejavnost, dejstvo, dogodek. Ločimo domove pomembnih osebnosti, znamenja, objekte in kraje mrtvih, kraje zgodovinskih dogodkov, preproste vojaške objekte, kraje spominjanja na človeško poselitve ali dejavnost;
- drugi objekti in naprave: so grajeni objekti ali večji predmeti iz več sestavljenih delov in služijo tistim človeškim potrebam, ki niso bivanje ali odpravljanje dejavnosti v stavbi. So odraz in primer stopenj gospodarskega, kulturnega, političnega in tehnološkega razvoja. Ločimo delovne naprave, industrijske/gospodarske objekte, kulturne in vadbene objekte, objekte transportne infrastrukture, objekte urbane opreme, signalne in merilne naprave in objekte ter zidove in jarke;
- naselja in njihovi deli: so prostori trajne človeške poselitve, združujejo bivališča z javnimi objekti, prostori in funkcijami. Obsegajo podeželska (zaselek, vas), trška in mestna naselja, njihove dele (trg, četrt, kolonija, ulica) ter druga območja poselitve skupaj s pripadajočimi zemljišči;
- kulturna krajina: je del odprtega prostora z naravnimi in grajenimi ali oblikovanimi sestavinami, katerega strukturo, razvoj in rabo pretežno določajo človekovi posegi in dejavnosti. Glede na strukturne značilnosti ločimo kmetijske krajine, poseljene krajine in zgodovinske krajine;
- ostalo: je zvrst, v katero sodi nepremična kulturna dediščina, ki je ni mogoče uvrstiti v nobeno od naštetih zvrsti.

II. Kulturni spomeniki lokalnega pomena:

4. člen

Za kulturne spomenike lokalnega pomena na območju občine Radlje ob Dravi se razglasijo naslednje enote dediščine navedene v Strokovnih podlagah za razglasitev kulturnih spomenikov lokalnega pomena na območju občine Radlje ob Dravi, februar 2021 (v prilogi) in sicer:

1. Arheološka najdišča
2. Stavbe
3. Stavbe s parki in vrtovi
4. Spominski objekti in kraji
5. Drugi objekti in naprave.

1. Arheološka najdišča

2. člen

Za kulturni spomenik lokalnega pomena se razglasijo arheološka najdišča:

EŠD: 8129

Ime enote: **Dobrova – Rimska cesta**

Lokacija : Trasa preči parc. št. 37/8, 42, 71, 74, 379, 380, 352, 586, 725, 730/4, 734, 735/1, 736 k.o. Dobrova

Utemeljitev razglasitve z varovanimi sestavinami: Radeljsko polje po njivah in kolovozu preči trasa rimske ceste, ki je povezovala rimska mesta Poetovio (Ptuj) oziroma Flavio Solvo (Wagna) in Virunum (na Gosposvetskem polju). Ker je po Dravski dolini tedaj vodila bolj ali manj stranska cestna povezava, je bilo cestišče le do približno 3 - 4 metre široko, sestavlja pa ga do 25 cm debela trdo stlačena plast gramoza na zbiti mivkasti glini. Ostaline se nahajajo takoj pod orno površino oz. na mestu današnjega kolovoza, zato so zelo ogrožene in mestoma verjetno tudi poškodovane ali celo uničene.

Spomenik je kot del rimskega cestnega omrežja najmanj regionalno zanimiv, še posebej zato, ker je na obdravski trasi rimske ceste ohranjenih in dokazanih malo njenih odsekov. Pomemben je za raziskovanje rimskodobne obljudenosti in organizacije območja, še posebej pa za preučevanje gradbeno - inženirske izvedbe in vzdrževanja.

Varstveni režim: Za spomenik velja varstveni režim, ki določa:

- varovanje arheoloških ostalin v zemljiščih in v prostoru kot vira človekove preteklosti in kot sredstva za arheološko, zgodovinsko in znanstveno proučevanje;
- zemljišča se ohranjajo v obstoječem stanju, ohranja se vsebinski in prostorski kontekst najdišča;

- na območju najdišča je prepovedano odkopavati, zasipavati ali drugače posegati v teren;
- nepooblaščenim osebam je prepovedano uporabljati iskalce kovin in pobirati arheološke najdbe;
- posegi v zemljišče so izjemoma dovoljeni v procesu znanstvenega proučevanja in/ali v primeru druge javne koristi, če so izčrpane vse druge prostorske možnosti umestitve objektov javnega interesa, v takšnem primeru je potrebno zagotoviti predhodno arheološko raziskavo s pridobitvijo popolnega najdiščnega arhiva in njegovo obdelavo;
- v primeru odkritja kvalitetno ohranjenih in za širši prostor kulturno izpovednih ostalin, je le-te potrebno prezentirati »in situ« in jih primerno vključiti v okolje ter v turistično promocijo kraja.

Merilo: 1: 2880

EŠD: **29645**

Ime enote: **Radlje ob Dravi - Arheološko najdišče Ob obvoznici**

Lokacija : severni del parc. št. 748/5, 748/4 k.o. Radlje ob Dravi

Utemeljitev razglasitve z varovanimi sestavinami: Ob gradnji radeljske obvoznice je bil leta 2011 odkrit rimskodobni plani ženski žarni grob. Glede na pridane predmete je datiran v 1. stoletje. Znotraj tedanjega gradbenega okvira nadaljnje ostaline niso bile odkrite, širšo okolico pa bi bilo potrebno podrobneje arheološko pregledati. Najdišče je pomembno za proučevanje tokov in narave rimske provincialne poselitve. Še posebej je lahko izpovedno v kontekstu znanih rimskih nagrobnih spomenikov brez natančno določenega mesta najdbe na širšem območju Radeljskega polja, v virih omenjenega rimskega gomilnega grobišča in omrežja lokalnih rimskih poti.

Varstveni režim: Za spomenik velja varstveni režim, ki določa:

- varovanje arheoloških ostalin v zemljiščih in v prostoru kot vira človekove preteklosti in kot sredstva za arheološko, zgodovinsko in znanstveno proučevanje;
- kmetijska zemljišča se ohranjajo v obstoječem stanju, površine se obdelujejo s čim plitvejšim oranjem in čim manjšo uporabo kemijskih sredstev, prepovedana je vpeljava novih poljedelskih kultur, ki bi zahtevale globlji poseg v zemljo ali spreminjale konfiguracijo terena;
- prepovedano je odkopavati, nasipavati ali drugače posegati v teren;
- nepooblaščenim osebam je prepovedano uporabljati iskalce kovin in pobirati arheološke najdbe;
- sicer se v zemljišča posega le izjemoma in sicer v procesu znanstvenega proučevanja in/ali v primeru druge javne koristi, če so izčrpane vse druge prostorske možnosti umestitve objektov javnega interesa, v takšnem primeru je potrebno zagotoviti predhodno arheološko raziskavo s pridobitvijo popolnega najdiščnega arhiva in njegovo obdelavo;
- v primeru odkritja kvalitetno ohranjenih in za širši prostor kulturno izpovednih ostalin, je le-te potrebno prezentirati »in situ« in jih primerno vključiti v okolje ter v turistično promocijo kraja.

Merilo: 1:1000

EŠD:	8131
Ime enote:	Remšnik - Gradišče
Lokacija :	severovzhodni del parc. št. 170, severni del 341/1, 341/6, osrednji del 342/1 k.o. Remšnik
Utemeljitev razglasitve z varovanimi sestavinami:	<p>Na gozdnatem pomolu Fančejev vrh z ledinskim imenom Gradišče so prepoznavne sledi okopa. Območje je še neraziskano in zato ostaline niso časovno opredeljene.</p> <p>Okop je arheološki spomenik v prvotni legi, ki mu ledinsko ime daje dodatno zgodovinsko vrednost. Za njegovo časovno umestitev so potrebne arheološke raziskave, ki bi pojasnile tudi njegovo vlogo in pomen ter obogatile poznavanje krajevne in deželne preteklosti.</p>
Varstveni režim:	<p>Za spomenik velja varstveni režim, ki določa:</p> <ul style="list-style-type: none"> - varovanje arheoloških ostalin v zemljiščih in v prostoru kot vira človekove preteklosti in kot sredstva za arheološko, zgodovinsko in znanstveno proučevanje; - zemljišča se ohranjajo v obstoječem stanju, z gozdom se gospodari na tradicionalni način, prepovedana je gradnja novih gozdnih cest in vlak, prepovedano je izkopavanje panjev in skal; - na območju najdišča je prepovedano odkopavati, zasipavati ali drugače posegati v teren: - nepooblaščenim osebam je prepovedano uporabljati iskalce kovin in pobirati arheološke najdbe; - v zemljišča se posega le izjemoma in sicer v procesu znanstvenega proučevanja in/ali v primeru druge javne koristi, če so izčrpane vse druge prostorske možnosti umestitve objektov javnega interesa, v takšnem primeru je potrebno zagotoviti predhodno arheološko raziskavo s pridobitvijo popolnega najdiščnega arhiva in njegovo obdelavo; - v primeru odkritja kvalitetno ohranjenih in za širši prostor kulturno izpovednih ostalin, je le-te potrebno prezentirati »in situ« in jih primerno vključiti v okolje ter v turistično promocijo kraja.
Merilo:	1:2880

EŠD:	5743
Ime enote:	Vas – Arheološko območje Herkove pečine
Lokacija :	parc. št. 150 (vhod) k.o. Vas
Utemeljitev razglasitve z varovanimi sestavinami:	<p>V jami pod Herkovimi pečinami so sedimenti na osnovi rezultatov sondažnih raziskav datirani v srednji pleistocen. V arheološkem testnem jarku je S. Brodar leta 1939 med drugim prepoznal preprosto kamnito orodje, obtolčene prodnike iz debelo zrnatega kremenca, in jih datiral v paleolitik. S kasnejšimi sondiranjem arheološke najdbe sicer niso bile več potrjene, vendar skalno votlino kljub temu obravnavamo kot lovsko postajo. Sicer so bili v jami odkriti predvsem fosilni</p>

ostanki pleistocenskih živali, največkrat jamskega medveda, alpskega svizca, volka, lisice in drugih.

Jama predstavlja naravni in arheološki spomenik v prvotni legi in je zaradi redkosti tovrstnih najdišč izjemnega pomena. Območje je arheološko dragoceno za proučevanje življenja lovske postaje v kontekstu ostalin prazgodovinskega človeka, živali, rastlin, podnebja in okolja.

Varstveni režim:

Za spomenik velja varstveni režim, ki določa:

- varovanje arheoloških ostalin v zemljiščih in v prostoru kot vira človekove preteklosti in kot sredstva za arheološko in paleontološko znanstveno proučevanje;
- zemljišča se ohranjajo v obstoječem stanju, ohranja se vsebinski in prostorski kontekst najdišč;
- na območju najdišča je prepovedano odkopavati, zasipavati ali drugače posegati v teren;
- nepooblaščenim osebam je prepovedano uporabljati iskalce kovin in pobirati arheološke najdbe;
- v zemljišča se posega le izjemoma in sicer v procesu znanstvenega proučevanja s pridobitvijo popolnega najdiščnega arhiva in njegovo obdelavo;
- v primeru odkritja kvalitetno ohranjenih in za širši prostor kulturno izpovednih ostalin, je le-te potrebno prezentirati »in situ« in jih primerno vključiti v okolje ter v turistično promocijo kraja.

Merilo:

1: 2880

2. Stavbe

3. člen

Za kulturni spomenik lokalnega pomena se razglasijo stavbe:

EŠD:

3319

Ime enote:

Radelca – Cerkev sv. Urbana

Lokacija:

parc.št. *22 k.o. Radelca

Utemeljitev razglasitve z varovanimi sestavinami:

Cerkev stoji na gozdni jasi severozahodno nad Remšnikom, v bližini avstrijske meje. Zgrajena je bila sredi 19. stoletja - med leti 1850 in 1860, zvonik pa je bil dograjen leta 1898. V preteklosti je na tem mestu vsaj v 17. stoletju stala kapela. Cerkev sestavljajo ladja z zvonikom pred zahodno fasado, zakristija in polkrožno zaključen prezbiterij. Cerkev je krita s skodlami. Notranjščina je obokana, oprema je baročna – glavni oltar je posvečen zavetniku cerkve papežu sv. Urbanu, na oltarju stoji kip zavetnika cerkve. Svetnik je upodobljen v papeških oblačilih, s tiaro na glavi, v eni roki ima knjigo, v drugi pa papeško palico. V cerkvi so lesene podnice. Kor je prav tako lesen. Cerkev skupaj z nadstropno zakristijo, ki jo členijo okenske odprtine z lesenimi naoknicami in stopnišnim gankom z leseno ograjo, predstavlja kvaliteten primer podeželske cerkve.

Cerkev poleg harmonično uglasene podeželske arhitekture odlikuje tudi samotna lega sredi nepozidanega okolja.

Varstveni režim:	<p>Za spomenik velja varstveni režim, ki določa:</p> <ul style="list-style-type: none"> - varovanje kulturnih, arheoloških, arhitekturnih, umetniških in ambientalnih vrednot v celoti, njihovi izvirnosti in neokrnjenosti ter varovanje vseh vedut na spomenik; - da morajo biti vsi posegi v spomenik in vsaka raba podrejeni ohranjanju in varovanju spomeniških lastnosti; - strokovno vzdrževanje in obnavljanje vseh neokrnjenih prvin arhitekture po načelu ohranjanja izvirne tlorisne in konstrukcijske zasnove, gabaritov, lege, in materialov; izjemoma je na osnovi predhodnih konservatorskih raziskav in ob soglasju pristojne službe za varstvo kulturne dediščine možno spremeniti dele posameznih objektov v kvalitetnejše oz. bolj avtentično stanje ter spremeniti oziroma dopolniti konstrukcijsko zasnovo, če ni mogoče drugače zagotoviti statične stabilnosti objekta; - pojavnost in oblikovanost zunanjsčine (kot členitev objekta in fasad, oblika in naklon strešin lesene kritine (skodle), stavbno pohištvo z obstoječim okovjem in naoknicami, barve fasad z detajli; - prepoved vseh posegov brez soglasja pristojne službe v zaščitene arhitekturne detajle: kamniti arhitekturni členi (kot npr. obočne sheme i.t.d.), oprema (baročni oltar), morebitne predhodno še ohranjene plasti ometov in poslikav v notranjščini, barvo ostenja z detajli ter originalni tlak – lesene podnice; - pri posegih za saniranje ali izboljšanje varovanih vrednot spomenika je možno posegati pod obstoječo hodno površino objekta oziroma v zemeljske plasti ob njegovi zunanjščini le ob obvezni zagotovitvi predhodne arheološke raziskave; - na spomenik in v območju spomenika je prepovedano posegati v prostor s postavljanjem objektov trajnega in začasnega značaja, vključno z nadzemno infrastrukturo in nosilci reklam; - omogočanje predstavitve celote in posameznih zaščiteneh elementov in dostopnosti javnosti v meri, ki ne ogroža varovanje spomenika in njegovih spomeniških kvalitet ter ne moti v njem odvijajoče dejavnosti.
Opis vplivnega območja:	parc.št. 367, 368, 369, 371 k.o. Radelca
Varstveni režim za vplivno območje:	<p>Za spomenik velja varstveni režim za vplivno območje, ki določa:</p> <ul style="list-style-type: none"> - ohranjanje prostorske integritete, pričevalnosti in dominantnosti spomenika, - ohranjanje tradicionalne rabe, prostorskih razmerij, značilnih vedut in pogledov, - prepoved posegov, ki imajo negativen vpliv na pojavnost in značaj spomenika v prostoru ali na njegovo materialno substanco, - preprečevanje sajenja neavtohtonih dreves in grmovnic in drugih ureditev, ki niso v skladu z značajem spomenika in prostora.
Merilo:	1:2880
EŠD:	3318
Ime enote:	Radelca – Cerkev sv. Pankracija
Lokacija:	parc.št. *1 k.o. Radelca
Utemeljitev	Cerkev stoji na vršnem grebenu Kobanskega, na razgledni točki na meji med Slovenijo in Avstrijo.

razglasitve z varovanimi sestavinami:

Po ustnem izročilu naj bi na tem mestu stal pomemben objekt, morda rimska postojanka ali pogansko svetišče. Cerkev se prvič omenja že leta 1490. Po turškem razdejanju leta 1532 naj bi cerkev znova pozidali leta 1655. Leta 1866 je strela uničila del zvonika in cerkve. Cerkev je bila nato delno pozidana leta 1882. Po nekaterih pisnih virih naj bi cerkev porušili, temelj za novo cerkev naj bi bil postavljen leta 1898, dokončana pa naj bi bila leta 1910. Zvonik cerkve je bil leta 1935 za potrebe turizma spremenjen v razgledni stolp.

Po I. svetovni vojni, ko so opravili razmejitev med Avstrijo in takratno kraljevino SHS, je meja potekala po sredi cerkve. Pri razmejitvi so namreč upoštevali katastrsko mejo med kmetoma na današnji slovenski in avstrijski strani. Od leta 1966 pa je cerkev po posebnem meddržavnem dogovoru v celoti na slovenski strani.

Po II. svetovni vojni je bil dostop do cerkve onemogočen, začela je propadati. Cerkev so v veliki meri uničevali in poškodovali tudi graničarji, ki so uporabljali cerkev vse do 60-tih let 20. stoletja. V cerkvi so kurili ogenj in cerkev uporabljali kot hlev za konje. V cerkvi so razbili vrata, okna, žlebove, poškodovali so škodlasto streho in uničevali cerkveno opremo. Glavni oltar naj bi po pripovedovanju na svojem skednju skrival bližnji kmet – ta oltar je bil kasneje obnovljen in vrnjen v cerkev.

Po intervenciji avstrijskega ambasadorja v Beogradu je med leti 1962 in 1966 potekala obnova cerkve, ki sta jo financirali obe državi.

Cerkev sestavljajo pravokotna ladja, poligonalno zaključen prezbiterij, zakristija in zvonik ob južni fasadi. Zunanjščina je preprosto oblikovana – členijo jo le okenske in vratne odprtine. Celotna cerkev je prvotno imela leseno kritino, danes cerkev pokriva opečna kritina. Vse vratnice v cerkev so sekundarne.

Notranjščina je obokana - oboke nosijo dvojni pilastri. Cerkev je enoladijska, s plitvimi kapelami ob straneh, na vzhodu pa skozi polkrožno oblikovan slavolok ladja prehaja v širok prezbiterij. V cerkvi je betonski črno – bel tlak. Oprema v cerkvi je skromna – v njej je le glavni oltar s kipom zavetnika cerkve sv. Pankracija. Nekoč sta bila v njej tudi stranska oltarja sv. Aleša in Marije Matere božje, prižnica in orgle. Orgle, ki so danes v cerkvi pa naj bi bile glede na ustno izročilo najprej v radeljskem samostanu, nato v cerkvi sv. Mihaela v Radljah, od leta 2014 pa so v tej cerkvi.

Po obliki tlorisa in prostorskih razmerjih je cerkev tipična arhitektura iz časa barokizacije. Cerkev odlikuje predvsem njena izjemna lokacija na vršnem grebenu na razgledni točki ter njen zgodovinski pomen.

Varstveni režim:

Za spomenik velja varstveni režim, ki določa:

- varovanje kulturnih, arheoloških, arhitekturnih, umetniških in ambientalnih vrednot v celoti, njihovi izvornosti in neokrnjenosti ter varovanje vseh vedut na spomenik;
- da morajo biti vsi posegi v spomenik in vsaka raba podrejeni ohranjanju in varovanju spomeniških lastnosti;
- strokovno vzdrževanje in obnavljanje vseh neokrnjenih prvin arhitekture po načelu ohranjanja izvorne tlorisne in konstrukcijske zasnove, gabaritov, lege, in materialov; izjemoma je na osnovi predhodnih konservatorskih raziskav in ob soglasju pristojne službe za varstvo kulturne dediščine možno spremeniti dele posameznih objektov v kvalitetnejše oz. bolj avtentično stanje ter spremeniti oziroma dopolniti konstrukcijsko zasnovo, če ni mogoče drugače zagotoviti statične stabilnosti objekta;
- pojavnost in oblikovanost zunanjščine - kot členitev objekta in fasad, oblika in naklon strešin, stavbno pohištvo z obstoječim okovjem, barve fasad z detajli; ob prenovi bi bilo potrebno na strešine namestiti prvotno leseno kritino ter po primarnem vzoru izvesti vratnice portalov,
- prepoved vseh posegov brez soglasja pristojne službe v zaščitene arhitekturne detajle: kamniti arhitekturni členi, oprema (oltar, orgle i.t.d.),

	<p>morebitne predhodno še ohranjene plasti ometov in poslikav v notranjščini, barvo ostenja z detajli ter tlak;</p> <ul style="list-style-type: none"> - pri posegih za saniranje ali izboljšanje varovanih vrednot spomenika je možno posegati pod obstoječo hodno površino objekta oziroma v zemeljske plasti ob njegovi zunanjščini le ob obvezni zagotovitvi predhodne arheološke raziskave; - na spomenik in v območju spomenika je prepovedano posegati v prostor s postavljanjem objektov trajnega in začasnega značaja, vključno z nadzemno infrastrukturo in nosilci reklam; - omogočanje predstavitve celote in posameznih zaščitnih elementov in dostopnosti javnosti v meri, ki ne ogroža varovanje spomenika in njegovih spomeniških kvalitiet ter ne moti v njem odvijajoče dejavnosti.
Opis vplivnega območja:	parc.št. *2/1, *2/2, vzhodni del 1, 3, 4 k.o. Radelca
Varstveni režim za vplivno območje:	<p>Za spomenik velja varstveni režim za vplivno območje, ki določa:</p> <ul style="list-style-type: none"> - ohranjanje prostorske integritete, pričevalnosti in dominantnosti spomenika, - ohranjanje tradicionalne rabe, prostorskih razmerij, značilnih vedut in pogledov, - prepoved posegov, ki imajo negativen vpliv na pojavnost in značaj spomenika v prostoru ali na njegovo materialno substanco, - preprečevanje sajenja neavtohtonih dreves in grmovnic in drugih ureditev, ki niso v skladu z značajem spomenika in prostora.
Merilo:	1:2880
EŠD:	3300
Ime enote:	Radlje ob Dravi – Cerkev sv. Mihaela
Lokacija:	parc.št. 592/1 – razen skrajnega zahodnega dela, 592/2 k.o. Radlje ob Dravi
Utemeljitev razglasitve z varovanimi sestavinami:	<p>Cerkev je bila ustanova tamkajšnjih gospodov iz 12. ali zgodnjega 13. stoletja. Prvič se omenja leta 1251, leta 1296 pa se že omenja kot župnijska cerkev. Stoji na nekdanjem glavnem trgu naselja.</p> <p>Sestavljajo jo ladja, triosminsko zaključen prezbitenij in zvonik ob njem, ter baročni kapeli in zakristija z emporo. Zunanjščina ladje je členjena z lizenami, prezbitenij pa obstopajo visoki stopnjevani oporniki. Na prezbiteniju so ohranjena še tri visoka gotska okna s krogovičjem. Na fasadah je ohranjeno še nekaj nagrobnikov. Cerkev je krita z opečno kritino. Portal je kamnit, pravokoten, ušesast, s segmentom nad profilirano gredo. Ostanki romanske stavbe z ravnim lesenim stropom so verjetno še ohranjeni v ladji. Najstarejši del današnje stavbe sta poznogotska mrežasto rebrasto obokan prezbitenij in zvonik iz druge polovice 15. stoletja. Glede na vire je bila cerkev v začetku 18. stoletja v zelo slabem stanju (naj bi se že skoraj porušila). Med leti 1713/24 so jo obnovili - ladjo so dvignili in baročno obokali, ji prizidali kapeli in ter predelali cerkveno zunanjščino razen prezbitenija in zvonika. V drugi polovici 18. stoletja so cerkvi prizidali zakristijo.</p> <p>Notranjščina ladje in kapel je baročna. Ladja je obokana s križnimi oboki z oprogami, prezbitenij je mrežasto rebrasto obokan. V cerkvi je črno-bel kamnit tlak.</p> <p>Na severni steni prezbitenija je ohranjena votivna freska iz leta 1523 - s prizoroma Marije Zavetnice s plaščem in sv. Ane Samotretje. Iz napisa v nemškem jeziku pod upodobitvijo lahko razberemo, da je fresko naročil</p>

radeljski župnik Hans (Janez) Fierstenfeldt, ki je umrl leta 1523 in je tu tudi pokopan.

Na desni strani freske je upodobljena Marija, ki jo obdajajo svetniki, pod plaščem pa so predstavniki cerkvenega in posvetnega življenja. Na levi strani freske je podoba sv. Ane Samotretje, ki je naslikana z Marijo in Jezusom v naročju. Gre za kvalitetno delo iz časa okoli 1520, s prepričljivo realistično upodobljenimi liki v sodobni modi severnorenesančnega tipa. Slikar je nedvomno prišel s Koroškega, kjer se je v tem času takšen slog uveljavil tako v stenskem, kot v tabelnem slikarstvu.

Ostala cerkvena oprema je baročna iz 18. stoletja. Glavni oltar je zgodnjebaročni oltar sv. Mihaela iz leta 1677, s sočasnimi oltarnimi slikami. Avtor oltarja je neznan. Baročna prižnica je iz začetka 18. stoletja, avtor je t.i. »mojster prižnic« (morda je nastala v rezbarski delavnici v Radljah ali na Muti, morda celo v Ivniku (Eibiswald), ki je bil središče kiparske umetnosti baroka na Koroškem.

Na Križnem oltarju oz. oltarju Kristusa na križu je del opreme iz samostanske cerkve – srebrna relikviarja in križ.

Stranska oltarja Trpeče Matere božje in sv. Frančiška Ksaverija sta iz srede 18. stoletja. Tudi v kapelah sta baročna oltarja.

Iz opreme gotske cerkve sta se ohranila dva gotska Marijina kipa. Kip Marije z detetom iz sredine 14. stoletja (1340 – 1360) hrani Narodna galerija v Ljubljani. Stilne zglede najdemo pri delih čeških in moravskih mojstrov. Prav tako je med opremo cerkve spadal tudi gotski kip Marije z detetom iz konca 15. stoletja. Kip je izjemno kvalitetno delo – gre za koroške vplive, značilnosti koroškega kiparstva, iz katerega sta se razvili beljaška in šentviška rezbarska delavnica.

V prezbitერიju je tudi baročna slika iz 18. stoletja Marije s plaščem, ki je delo slovenjgraškega slikarja Janeza Andreja Straussa.

Okoli cerkve je bilo vsaj še do leta 1906 pokopališče z obzidjem. Na pokopališču sta nekoč stali pokopališka kapela sv. Mihaela in kapela Marije sedem žalosti. Leta 1629 se v bližini cerkve omenja orožarna – postavljena je bila zaradi varnosti – domneva se, da je stala na mestu današnjega gasilskega doma.

Cerkev je prostorska dominantna v naselju. Njeno kvalitetno arhitekturo dopolnjuje izjemna baročna oprema in poslikava. Cerkev tako kot celota predstavlja izjemen dosežek umetniške ustvarjalnosti na tem območju.

Varstveni režim:

Za spomenik velja varstveni režim, ki določa:

- varovanje kulturnih, arheoloških, arhitekturnih, umetniških in ambientalnih vrednot v celoti, njihovi izvirnosti in neokrnjenosti ter varovanje vseh vedut na spomenik;
- da morajo biti vsi posegi v spomenik in vsaka raba podrejeni ohranjanju in varovanju spomeniških lastnosti; izjemoma je
- strokovno vzdrževanje in obnavljanje vseh neokrnjenih prvin arhitekture po načelu ohranjanja izvorne tlorisne in konstrukcijske zasnove, gabaritov, lege, in materialov; izjemoma je na osnovi predhodnih konservatorskih raziskav in ob soglasju pristojne službe za varstvo kulturne dediščine možno spremeniti dele posameznih objektov v kvalitetnejše oz. bolj avtentično stanje ter spremeniti oziroma dopolniti konstrukcijsko zasnovo, če ni mogoče drugače zagotoviti statične stabilnosti objekta;
- pojavnost in oblikovanost zunanjščine (kot členitev objekta in fasad, oblika in naklon strešin, stavbno pohištvo z obstoječim okovjem, barva fasad z detajli);
- prepoved vseh posegov brez soglasja pristojne službe v zaščitene arhitekturne detajle: kamniti arhitekturni členi (kot npr. kamniti portali,

gotska okna, nagrobniki, obočne sheme, i.t.d.), oprema (oltarji, orgle, prižnica, relikvarija, križ i.t.d.), poslikavo v prezbiteriju in morebitne predhodno še ohranjene plasti ometov in poslikav v notranjščini, barve ostenja z detajli, tlak;

- pri posegih za saniranje ali izboljšanje varovanih vrednot spomenika je možno posegati pod obstoječo hodno površino objekta oziroma v zemeljske plasti ob njegovi zunanjščini le ob obvezni zagotovitvi predhodne arheološke raziskave;
- na spomenik in v območju spomenika je prepovedano posegati v prostor s postavljanjem objektov trajnega in začasnega značaja, vključno z nadzemno infrastrukturo in nosilci reklam;
- omogočanje predstavitve celote in posameznih zaščiteneh elementov in dostopnosti javnosti v meri, ki ne ogroža varovanje spomenika in njegovih spomeniških kvalitet ter ne moti v njem odvijajoče dejavnosti,
- varovanje vseh naravnih sestavin na območju nekdanjega pokopališča,
- prepovedana je gradnja infrastrukture in drugih novih objektov v zavarovanem območju in njegovi neposredni bližini.

Merilo: 1:1000

EŠD: 8147

Ime enote: **Radlje ob Dravi – Hiša Mariborska 20**

Lokacija: parc.št. 605/1 k.o. Radlje ob Dravi

Utemeljitev razglasitve z varovanimi sestavinami:

Nadstropna stavba ima strmo opečno čopasto streho. V pritličju vodi v stavbo kamnit portal z dvokrilnimi lesenimi vratnicami. Portal ima v temenu kartušo. Ob vhodu je nekdanja stala kamnita klop z napisom V.S. in letnico 1816. Na dvokrilnih šestdelnih oknih so lesene naoknice. Vežo pokriva banja s pozno-baročnimi sosvodnicami, tudi drugi pritlični prostori so obokani. Tako v pritličju, kot v nadstropju je še nekaj prostorov s štukaturnimi stropovi.

Hiša je lep primer bogatega trškega doma, kar se kaže zlasti v arhitekturnih detajlih. Hiša nekdanje pošte je sestavni del ožjega trškega ambienta, saj stoji na začetku razširitve ceste v trg.

Varstveni režim: Za spomenik velja varstveni režim, ki določa:

- varovanje etnoloških, arhitekturnih in krajinskih vrednot v celoti, v njihovi izvornosti in neokrnjenosti,
- posebno varovanje zunanosti objekta, njegovih gabaritov, gradbene substance, tlorisne zasnove, notranje opreme,
- ohraniti smer slemena, obliko strehe; ohraniti tako notranje kot zunanje stavbno pohištvo s pripadajočim okovjem,
- prepoved vseh posegov v zunanjščino in notranjščino ter v tlorisno zasnovo in gabarite stavb, razen vzdrževalnih posegov,
- strokovno vzdrževanje in obnavljanje vseh neokrnjenih prvin spomenika po načelu ohranjanja originala,
- prepoved postavljanja nosilcev infrastrukture in reklam.

Merilo: 1:1000

EŠD:	596
Ime enote:	Radlje ob Dravi -Rosenhof
Hišna številka:	Pod Perkolico 1
Lokacija:	parc. št.: 314/1, zahodni del 314/2, 315, 316/3, 317 k.o. Radlje ob Dravi
Utemeljitev razglasitve z varovanimi sestavinami:	<p>Rosenhof predstavlja staro trško domačijo ob severnem robu mestnega središča. Obe reprezentativni stavbi sodita med najstarejši v mestu.</p> <p>V osnovi je najpomembnejša stavba iz kamna zidano gospodarsko poslopje, s hlevom v pritličju in skednjem v nadstropju. Vzhodni del stavbe je sekundaren lesen prizidek pred vhodom v skedenj. Celoto prekriva enotna štirikapna streha, pokrita s »šintli«. Na glavni fasadi se med nivojem hleva in skednja nahaja manjša okenska odprtina v kamnitem okvirju, posnetim na ajdovo zrno, kar nastanek stavbe uvršča v poznogotsko obdobje. Hlev v pritličju se sestoji iz dveh prostorov, od katerih ima eden lesen strop, drugi pa je bil naknadno obokan s opečnim kapastim obokom, ki ga podpira osrednji steber.</p> <p>Zidana stanovanjska hiša je nadstropna, podkletena 3 x4 osna vila z vrtom. Obnovljeno fasado poudarjajo fragmenti fasadnih dekoracij iz starejših obdobj. Poslopje prekriva sekundarno ostrešje z novo kritino, originalna streha je bila krita s »šintli«. Hišo odlikujejo oboki v kleti, pritličju in manjšem delu nadstropja. V pritličju je veža grebenasto obokana, stopnišče v nadstropje pa spremlja plitva banja. Kakovostno notranjščino dopolnjuje izjemen tramovni strop v nadstropju ter kvalitetno okensko in vratno pohištvo. V tretji osi glavne fasade se nahaja glavni vhod, z datiranim kamnitim portalom in lesenimi vratnicami. Portal z letnico ni originalen stavbni element, temveč je bil v času obnove fasade prenesen od drugod.</p> <p>Dominanten kompleks je pomemben del zgodovinskega stavbnega fonda današnjega mesta. Sestavljata ga gospodarsko poslopje s poznogotskimi elementi in stanovanjska zgradba – vila, z značilnostmi trške arhitekture zgodnjega 17. stoletja. Objekta sta važen dokument arhitekturnega in družbenega stanja preteklih obdobj.</p>
Varstveni režim:	<p>Za spomenik velja varstveni režim, ki določa varovanje vseh zgodovinskih, kulturnih, etnoloških, krajinskih, arhitekturnih, likovnih in drugih vrednot v celoti, njihovi izvirnosti in neokrnjenosti:</p> <ul style="list-style-type: none"> - tlorisna in višinska zasnova stavb (gabariti), - gradivo (gradbeni material) in konstrukcijska zasnova, - oblikovanost zunanjščine (členitev fasad, drugi fasadni detajli), - arhitekturni elementi notranjščine (oboki, tramovni strop, stopnišča), - funkcionalna zasnova notranjščine in pripadajočega zunanjega prostora, - originalno stavbno pohištvo in notranja oprema, - likovni in dekorativni detajli notranjščine in zunanjščine, - komunikacijska in infrastrukturna navezava na okolico, - pojavnost, vedute in neposredno okolje, brez posegov v prostor s postavljanjem objektov trajnega in začasnega značaja, vključno z nadzemno in nadometno infrastrukturo ter nosilci reklam. -spodbujanje trajnostne uporabe spomenika, to je uporabe spomenika na način in v obsegu, ki dolgoročno ne povzroča izgube njegove kulturne lastnosti, -spodbujanje dejavnosti in ravnanj, ki ohranjajo kulturne, socialne, gospodarske, znanstvene, izobraževalne in druge pomene spomenika,

-ohranjanje lastnosti in družbenega pomena spomenika ter njegove materialne substance,
-dovoljeni so posegi v spomenik, ki upoštevajo in trajno ohranjajo njegove varovane vrednote ter posegi za povrnitev pomembnih spomeniških lastnosti,
-dovoljeni so posegi, ki omogočajo vzpostavitev trajnih gospodarskih temeljev za ohranitev spomenika ob spoštovanju njegove posebne narave in družbenega pomena.

Merilo: 1:1000

EŠD: 8146

Ime enote: **Radlje ob Dravi – Rotovž**

Lokacija: parc.št. 336 k.o. Radlje ob Dravi

Utemeljitev razglasitve z varovanimi sestavinami: Hiša nekdanjega rotovža stoji na osrednjem trškem prostoru in spada med najlepše klasicistične hiše v kraju.

Mogočno nadstropno prostostoječo hišo sestavljajo štirje neenaki trakti, ki tvorijo manjše notranje dvorišče. Stavbo pokriva strma opečna streha. Klasicistično ulično fasado nekdanje mestne hiše - t.i. »starega rotovža« - iz prve četrtine 19. stoletja (okoli leta 1820) poudarja rizalit s trikotnim čelom. Rizalit poudarjajo bogateje oblikovane okenske obrobe (ki jih na vrhu poudarjajo triglifi, metope, vaze in glasbila), slopi ter monumentalni vhod v objekt. Lesene bidermajerske vratnice glavnega portala so kopija prvotnih vratnic. Okna so bila prvotno v pritličju dvokrilna šestdelna, ter v nadstropju dvokrilna osemdelna. Okenske odprtine so bile poudarjene z lesenimi naoknicami. V notranjščini je ohranjena kapasto obokana veža, iz katere vodi stopnišče v nadstropje. Fasada je bila v 90-tih letih 20. stoletja neustrezno predelana. Ob stavbi je med leti 1783 in 1978 stalo Marjino znamenje.

Zgradba Mariborska cesta 1 ima dominantno lego v trškem prostoru. Nekdanja mestna hiša oz. rotovž je kasneje - v času avstro – ogrske monarhije služila kot okrajno sodišče, dekanat in sodni zapori.

Varstveni režim:

Za spomenik velja varstveni režim, ki določa:

- varovanje etnoloških, arhitekturnih in krajinskih vrednot v celoti, v njihovi izvirnosti in neokrnjenosti,
- posebno varovanje zunanosti objekta, njegovih gabaritov, gradbene substance, tlorisne zasnove, notranje opreme,
- ohraniti smer slemena, obliko strehe;
- ob prenovi je potrebno ustrezno prenoviti fasado in namestiti stavbno pohištvo po primarnem vzoru,
- prepoved vseh posegov v zunanjščino in notranjščino ter v tlorisno zasnovo in gabarite stavb, razen vzdrževalnih posegov,
- strokovno vzdrževanje in obnavljanje vseh neokrnjenih prvin spomenika po načelu ohranjanja originala,
- prepoved postavljanja nosilcev infrastrukture in reklam.

Merilo: 1:1000

EŠD:

5021

Ime enote:

Radlje ob Dravi – Samostan dominikank

Lokacija:

parc.št. 18, 19, 20, 21, 23/3, jugovzhodni del 23/5, 25/1, 26, 27, 28, 29, 30, 31, 32, 33, 34, 35, 36 k.o. Radlje ob Dravi

Utemeljitev razglasitve z varovanimi sestavinami:

Samostan dominikank je bil ustanovljen 24. junija 1251. Ustanovila sta ga Siegfrid Mahrenberški in njegova mati Gizela.

Samostan je doživel razcvet med 13. in 15. stoletjem. V 16. stoletju so ga poškodovali Turki, dvakrat ga je poškodoval tudi požar. Zaradi slabega gradbenega stanja so nune med leti 1649 in 1666 postavile tako rekoč nov samostan. Samostan sta prizadela še požara v letih 1732 in 1780.

Leta 1782 je bil samostan z jožefinskimi reformami razpuščen. Konec 18. stoletja so samostan začeli podirati – najprej cerkev Marijinega Vnebovzvetja, nato vzhodni in prečni trakt ter del upravnega poslopja.

Glede na načrte iz leta 1784 je bil samostan dvonadstropno poslopje, ki je oklepalo dve notranji dvorišči. Ob samostansko poslopje je bila prislonjena cerkev. Na severnem delu samostanskega kompleksa je bilo upravno gospodarsko poslopje, na zahodnem delu pa samostanski vrt. Celoten kompleks je obdajalo obzidje.

Danes je samostan ohranjen v okrnjeni obliki - od celotnega kompleksa so ohranjeni južni trakt z delom jugozahodnega prizidka in severozahodni del samostana ter večji del upravno – gospodarskega poslopja.

Upravno – gospodarsko poslopje je nadstropna stavba zalomljenega tlorisa. V nadstropju je na fasadi, ki je orientirana proti samostanu ohranjen arkadni hodnik s toskanskimi stebri. Na tej fasadi je freska iz leta 1694 – sončna ura z Marijo in Jezusom. Skozi upravno – gospodarsko poslopje je vodil glavni vhod v samostanski kompleks.

Današnja podoba kompleksa kaže v glavnem arhitekturne detajle zgodnjega baroka iz 17. stoletja. Čeprav so izjemne stavbne prvine ohranjene le v posameznih elementih, kaže celoten kompleks zaradi vpletenosti v kulturno krajino eno najlepših ambientalnih zasnov v Sloveniji.

Samostan je imel tudi pomembno vlogo za nekdanji Mahrenberg in okolico. V njem so se razvijale lekarniška (prva lekarna v Evropi, od leta 1666), glasbena, dobrodelna, zdravstvena, izobraževalna in dušnopastirska dejavnost. Samostanska lekarnarica Ksaverija Grembsova (1694 – 1732) je bila prva lekarnarica v Sloveniji.

Marijino znamenje, ki je prvotno stalo pred samostanom, je bilo po razpustitvi samostana sprva prenešeno pred poslopje nekdanjega sodišča, nato pa leta 1978 pred cerkev sv. Mihaela v Radljah ob Dravi; portal, ki je vodil v samostan, pa je bil pred ali po II. svetovni vojni vzidan v južno fasado dvorca Mahrenberg.

Po razpustitvi samostana je bila najprej v njem hiralnica (1792), nato v času francoskih vojn vojaška bolnišnica (1809), kasneje pa je samostan služil kot sušilnica hmelja (takrat je bil v lasti družine Suppanz oz. Zupanc) s stanovanji za družine delavcev. Od konca II. svetovne vojne do danes je poslopje služilo za stanovanjske namene.

Samostanski vrt se je razprostiral znotraj obzidja, na zahodni strani samostanskega kompleksa. Vischerjeva upodobitev nam kaže, da sta bila v samostanskem vrtu sadovnjak in vrtni nasad. Ureditev vrta je bila preprosta in geometrična. Verjetno se je vrt nahajal tudi na notranjem samostanskem dvorišču, ki je bil ponavadi urejen znotraj križnega hodnika. Samostanski

vrtovi so bili primarno namenjeni oskrbi samostana, bili pa so tudi prostor meditacije.

Samostan je prostorski akcent na zahodnem robu kraja, kjer je več kot pol tisočletja pomembno soustvarjal podobo in zgodovino tega območja.

Varstveni režim:

Za spomenik velja varstveni režim, ki določa:

- varovanje kulturnih, arheoloških, arhitekturnih, umetniških in ambientalnih vrednot v celoti, njihovi izvirnosti in neokrnjenosti ter varovanje vseh vedut na spomenik;
- da morajo biti vsi posegi v spomenik in vsaka raba podrejeni ohranjanju in varovanju spomeniških lastnosti;
- strokovno vzdrževanje in obnavljanje vseh neokrnjenih prvin arhitekture po načelu ohranjanja izvirne tlorisne in konstrukcijske zasnove, gabaritov, lege, in materialov; izjemoma je na osnovi predhodnih konservatorskih raziskav in ob soglasju pristojne službe za varstvo kulturne dediščine možno spremeniti dele posameznih objektov v kvalitetnejše oz. bolj avtentično stanje ter spremeniti oziroma dopolniti konstrukcijsko zasnovo, če ni mogoče drugače zagotoviti statične stabilnosti objekta;
- pojavnost in oblikovanost zunanjsčine - kot členitev objekta in fasad, oblika in naklon strešin, kamnitih detajlov, fasadnih poslikav, stavbno pohištvo z obstoječim okovjem, barve fasad z detajli ipd.;
- prepoved vseh posegov brez soglasja pristojne službe v zaščitene arhitekturne detajle: kamniti arhitekturni členi (kot npr. kamniti portali, okna, obočne sheme, stebri i.t.d.), poslikava zunanjsčine (dekorativna poslikava), morebitne predhodno še ohranjene plasti ometov in poslikav v notranjščini, barvo ostenja z detajli ter originalne tlake;
- odstraniti je potrebno vse sekundarne prizidke, nadstreške ipd.
- pri posegih za saniranje ali izboljšanje varovanih vrednot spomenika je možno posegati pod obstoječo hodno površino objekta oziroma v zemeljske plasti ob njegovi zunanjščini le ob obvezni zagotovitvi predhodne arheološke raziskave;
- na spomenik in v območju spomenika je prepovedano posegati v prostor s postavljanjem objektov trajnega in začasnega značaja, vključno z nadzemno infrastrukturo in nosilci reklam;
- omogočanje predstavitve celote in posameznih zaščiteneh elementov in dostopnosti javnosti v meri, ki ne ogroža varovanje spomenika in njegovih spomeniških kvalitet ter ne moti v njem odvijajoče dejavnosti,
- samostanskemu vrtu je potrebno ob prenovi vzpostaviti prvotno pojavnost (danes se na tem območju nahajajo vrtovi in vrtne lope), za ugotavljanje zasnove vrta in obzidja se uporabi predvsem manj- in nedestruktivne arheološke metode (geofizikalne meritve, vzorčenje, testni izkop);
- v okolici samostanskih poslopij je potrebno odstraniti vse neustrezne garaže, lope, nadstreške ipd.,
- pogledov na samostansko območje iz širšega prostora (nepozidanost sosednjih parcel);
- obstoječim objektom v varovanem območju in njegovi neposredni bližini ni dopustno spreminjati velikosti in oblike brez soglasja pristojne službe;
- gradnja infrastrukture in drugih novih objektov v območju samostanskega kompleksa in njegovi neposredni bližini ni sprejemljiva.

Merilo:

1:1000

EŠD:

3317

Ime enote:

Remšnik – Cerkev sv. Jurija

Lokacija:

parc. št. *1/1, 1/2, 418/5 k.o. Remšnik

Utemeljitev razglasitve z varovanimi sestavinami:

Župnija sv. Jurija na Remšniku je najstarejša župnija v Dravski dolini, saj se omenja že leta 1201. Na tem mestu naj bi na šentpavelski zemlji domnevno stala cerkev že pred letom 1196.

Cerkev stoji v obzidanem pokopališču na najvišji točki naselja. Enoladijska cerkev ima poligonalno zaključen prezbitერი, ob njem zakristijo in zvonik pred vhodno fasado. Fasade so členjene le na zvoniku z medetažnimi venci in vogalnimi pilastri, urnimi polji in polkrožnimi biforami. Prezbitერი obstopajo oporniki z opečno strešico. Na zunanjsčini cerkve so vzdani nagrobniki.

V notranjsčini ladja prehaja v prezbitერი s šilasto sklenjenim slavolokom. Oboki so kapasti. Oprema je baročna, glavni oltar sv. Jurija je iz obdobja secesije (delo kiparja Ivana Sojča). V cerkvi sta še dva stranska oltarja – sv. Janeza Krstnika in Matere Božje.

Cerkev je naslednica zgradbe iz leta 1532, ki so jo razdejali Turki in njene naslednice, ki je leta 1863 pogorela. Zgrajena je v baročnih formah. Cerkev je preprosta arhitektura manj veščega zidarja.

Cerkev tvori skupaj z obzidanim pokopališčem, baročnim župniščem in obsežnim gospodarskim poslopjem kvaliteten ansambel na najvišji točki naselja in izraža kmečki značaj življenja podeželske duhovščine v preteklih stoletjih.

Varstveni režim:

Za spomenik velja varstveni režim, ki določa:

- varovanje kulturnih, arheoloških, arhitekturnih, umetniških in ambientalnih vrednot v celoti, njihovi izvirnosti in neokrnjenosti ter varovanje vseh vedut na spomenik;
- da morajo biti vsi posegi v spomenik in vsaka raba podrejeni ohranjanju in varovanju spomeniških lastnosti;
- strokovno vzdrževanje in obnavljanje vseh neokrnjenih prvin arhitekture po načelu ohranjanja izvirne tlorisne in konstrukcijske zasnove, gabaritov, lege, in materialov; izjemoma je na osnovi predhodnih konservatorskih raziskav in ob soglasju pristojne službe za varstvo kulturne dediščine možno spremeniti dele posameznih objektov v kvalitetnejše oz. bolj avtentično stanje ter spremeniti oziroma dopolniti konstrukcijsko zasnovo, če ni mogoče drugače zagotoviti statične stabilnosti objekta;
- pojavnost in oblikovanost zunanjsčine (kot členitev objekta in fasad, oblika in naklon strešin, kritine, stavbno povišje z obstoječim okovjem, barve fasad z detajli);
- prepoved vseh posegov brez soglasja pristojne službe v zaščitene arhitekturne detajle: kamniti arhitekturni členi (kot npr. kamniti portali, okna, obočne sheme, konzole, nagrobniki i.t.d.), oprema (oltarji, prižnica, orgle i.t.d.), morebitne predhodno še ohranjene plasti ometov in poslikav v notranjsčini, barvo ostenja z detajli ter tlak;
- pri posegih za saniranje ali izboljšanje varovanih vrednot spomenika je možno posegati pod obstoječo hodno površino objekta oziroma v zemeljske plasti tik ob njegovi zunanjsčini le ob obvezni zagotovitvi predhodne arheološke raziskave (obveznost seveda ne velja za pokopališko dejavnost);
- na spomenik in v območju spomenika je prepovedano posegati v prostor s postavljanjem objektov trajnega in začasnega značaja, vključno z nadzemno infrastrukturo in nosilci reklam;

-omogočanje predstavitve celote in posameznih zaščitenih elementov in dostopnosti javnosti v meri, ki ne ogroža varovanje spomenika in njegovih spomeniških kvalitet ter ne moti v njem odvijajoče dejavnosti.

Opis vplivnega območja: parc.št. *3, *4/1, *4/2, *66, 1/1, 1/3, 3/1, 3/3, 400, 402/2, 402/3, 403/3, 403/4, 403/5, 403/6, 407/3, 407/4, 408/1, 408/2, 409/10, 409/11, 409/12, 409/13, 409/5, 409/7, 409/8, 409/9, 410/2, 410/3, 410/4, 410/5, 411, 413/1, 413/2, 414/3, 414/4, 415, 416, 418/1, 418/10, 418/2, 418/3, 418/4, 418/6, 418/7, 418/8, 418/9, 419, 420, 573/1, 573/2, 573/3, južni del 574/2, 574/4, 574/5, 574/6, 584, 585 k.o. Remšnik

Remšnik je razloženo naselje samotnih kmetij z dominantnim jedrom, ki ga oblikuje župnijska cerkev sv. Jurija, obdana z maloštevilni objekti. Najožje območje cerkve z obzidanim pokopališčem, baročnim župniščem in pripadajočim gospodarskim poslopjem je v osnovi odraz izvirnega stavbnega fonda iz 19. stoletja, medtem ko so ostali objekti novejši ali močno predelani. Ob južnem robu kraja je ob cesti zasajen drevored.

Pred vhodom na pokopališče stoji preprost spomenik posvečen desetim padlim žrtvam NOB.

Bližnje nadstropno baročno župnišče je iz leta 1784, ohranjena je letnica, vklesana nad vhodnim portalom v župnišče. Pred tem je bilo župnišče precej manjše (prvotna zgradba je ohranjena na zadnji strani župnišča). V pritličju so še ohranjena primarna lesena dvokrilna šestdelna okna s kovanimi mrežami, v notranjščini pa lesen baročen strop in originalne vratnice vhodnega portala. Okna v nadstropju in predelava notranjščine so bili izvedeni brez sodelovanja spomeniške službe.

Župnijsko gospodarsko poslopje je kvalitetna, tradicionalno oblikovana zidana stavba, pokrita z dvokapno streho. V pritličju so hlevi in prostor za vozove s polkrožno zaključenim odprtim vhodom. V nadstropju, ki ima zaradi konfiguracije terena z zadnje strani pritlične vhode, sta senik in kašča. Prostor senika je delno zaprt z lesenimi stenami, zidano kaščo pa odlikuje kvaliteten, kapasto obokan strop. Nadstropje stavbe so verjetno pozidali v drugi polovici 19. stoletja.

Izpostavljeno lego območja zaznamujejo tudi neustrezno prenovljena stavba stare gostilne, v osnovi iz začetka 19. stoletja ter maloštevilni zidani objekti ob vaški komunikaciji. Šolsko poslopje je novejše, zgrajeno leta 1948.

Varstveni režim za vplivno območje:

Za spomenik velja varstveni režim za vplivno območje, ki določa:

- ohranjanje prostorske integritete, pričevalnosti in dominantnosti spomenika,
- ohranjanje tradicionalne rabe, prostorskih razmerij, značilnih vedut in pogledov,
- prepoved posegov, ki imajo negativen vpliv na pojavnost in značaj spomenika v prostoru ali na njegovo materialno substanco,
- preprečevanje sajenja neavtohtonih dreves in grmovnic in drugih ureditev, ki niso v skladu z značajem spomenika in prostora.

Merilo:

1:2880

EŠD:	2854
Ime enote:	Sv. Anton na Pohorju – Cerkev sv. Antona Padovanskega
Lokacija:	parc. št. *113, *127, 1637/2 k.o. Planina
Utemeljitev razglasitve z varovanimi sestavinami:	<p>Cerkev sestavljajo široka ladja, poligonalno zaključen prezbitერიj in zvonik pred zahodno fasado. Fasade členijo le okenske in portalne odprtine. V zvonico vodi kamnit portal z motivom angelske glave s krili v temenu. Obokana notranjščina je troladijska. Ladje med seboj ločujejo slopi, ki nosijo oproge in križne oboke. Oboke ladje in prezbitერიja krasijo štukaturna polja in biserni nizi. Tlak je iz cementnih ploščic. Kvalitetna baročna oprema je iz 17. in 18. stoletja – glavni oltar sv. Antona Padovanskega ter oltarji Sv. Trojice, Marijine zaroke ter oltar Štirinajstih priprošnjikov, ki je najstarejši oltar v cerkvi (v župnijski kroniki je navedeno, da naj bi bil leta 1724 prinešen iz dominikanskega samostana v Radljah). Slike na stebrih, ki delijo ladje so najobsežnejši cikel zgodb o sv. Antonu Padovanskem na Slovenskem.</p> <p>Cerkev iz let 1681/84 je leta 1874 pogorela in je bila leta 1877 tako rekoč na novo zgrajena. Tako v svojih proporcijah tlorisnih in višinskih gabaritov, kot tudi v arhitekturnih detajlih je tipična arhitektura v duhu 17. stoletja.</p> <p>Za cerkvijo je pokopališče, ki ga je nekoč obdajalo kamnito obzidje – le to je ponekod še vidno nad nivojem terena.</p> <p>Cerkev stoji na vrhu hriba in je pomemben prostorski akcent.</p>
Varstveni režim:	<p>Za spomenik velja varstveni režim, ki določa:</p> <ul style="list-style-type: none"> - varovanje kulturnih, arheoloških, arhitekturnih, umetniških in ambientalnih vrednot v celoti, njihovi izvirnosti in neokrnjenosti ter varovanje vseh vedut na spomenik; - da morajo biti vsi posegi v spomenik in vsaka raba podrejeni ohranjanju in varovanju spomeniških lastnosti; - strokovno vzdrževanje in obnavljanje vseh neokrnjenih prvin arhitekture po načelu ohranjanja izvirne tlorisne in konstrukcijske zasnove, gabaritov, lege, in materialov; izjemoma je na osnovi predhodnih konservatorskih raziskav in ob soglasju pristojne službe za varstvo kulturne dediščine možno spremeniti dele posameznih objektov v kvalitetnejše oz. bolj avtentično stanje ter spremeniti oziroma dopolniti konstrukcijsko zasnovo, če ni mogoče drugače zagotoviti statične stabilnosti objekta; - pojavnost in oblikovanost zunanjščine (kot členitev objekta in fasad, oblika in naklon strešin, stavbno pohištvo, barve fasad z detajli); - prepoved vseh posegov brez soglasja pristojne službe v zaščitene arhitekturne detajle: kamniti arhitekturni členi (kot npr. kamniti portali, okna, obočne sheme i.t.d.), oprema (baročni oltarji, slike na stebrih i.t.d.), morebitne predhodno še ohranjene plasti ometov in poslikav v notranjščini, barvo ostenja z detajli ter tlak; - pri posegih za saniranje ali izboljšanje varovanih vrednot spomenika je možno posegati pod obstoječo hodno površino objekta oziroma v zemeljske plasti ob njegovi zunanjščini le ob obvezni zagotovitvi predhodne arheološke raziskave (obveznost seveda ne vleja za pokopališko dejavnost); - na spomenik in v območju spomenika je prepovedano posegati v prostor s postavljanjem objektov trajnega in začasnega značaja, vključno z nadzemno infrastrukturo in nosilci reklam;

- omogočanje predstavitve celote in posameznih zaščiteneh elementov in dostopnosti javnosti v meri, ki ne ogroža varovanje spomenika in njegovih spomeniških kvalitet ter ne moti v njem odvijajoče dejavnosti.

Opis vplivnega območja: parc.št. *115, *116, *128, 1628/2, 1629/1, 1629/2, 1629/3, 1629/4, 1631, 1632, 1633/1, 1633/2, 1635/1, 1635/2, 1636/1, 1636/2, 1637/1, 1638, severni del 1787/4, južni del 1917/1 k.o. Planina

Varstveni režim za vplivno območje: Za spomenik velja varstveni režim za vplivno območje, ki določa:
- ohranjanje prostorske integritete, pričevalnosti in dominantnosti spomenika,
- ohranjanje tradicionalne rabe, prostorskih razmerij, značilnih vedut in pogledov,
- prepoved posegov, ki imajo negativen vpliv na pojavnost in značaj spomenika v prostoru ali na njegovo materialno substanco,
- preprečevanje sajenja neavtohtonih dreves in grmovnic in drugih ureditev, ki niso v skladu z značajem spomenika in prostora.

Merilo: 1:2880

EŠD: **3302**

Ime enote: **Sv. Trije Kralji – Cerkev sv. Treh kraljev**

Lokacija: parc.št. 324/6 k.o. Brezovec

Utemeljitev razglasitve z varovanimi sestavinami: Na tem mestu naj bi najprej stali trije križi, nato pa lesena kapela, ki je bila konec 17. stoletja uničena. Temeljni kamen za cerkev je leta 1690 položil takratni lavantinski škof Franc Gašper pl. Stadion. Gradili so jo med leti 1691 in 1732.

Cerkev je v osnovi še gotska, v prvi polovici 17. stoletja in nato v prvi polovici 18. stoletja (leta 1732) je bila predelana. Preprosta zgodnjebaročna zunanjščina in bogata baročna notranjščina. Ob cerkvi rase stara lipa.

Enoladijska cerkev ima trigonalno zaključen prezbitarij, zakristijo in zvonik pred zahodno fasado. V zvonico vodi šilasto sklenjen vhod. Fasada cerkve je zgodnjebaročna, členijo jo baročna okna. Cerkev je krita s skodlami.

Notranjščina cerkve je baročna, iz leta 1732. Cerkev je obokana - ladijske oboke z oprogami nosijo pilastri, prezbitarij pa pokriva obok s sosvodnicami. V cerkvi je ohranjen kamnit tlak. V cerkvi je bogata baročna oprema – glavni oltar sv. Treh kraljev (1747) ter stranska oltarja sv. Frančiška Ksaverija in sv. Lucije ter preprosta prižnica.

Cerkev poleg arhitekture in opreme odlikuje tudi samotna lega na vrhu hriba.

Varstveni režim: Za spomenik velja varstveni režim , ki določa:
- varovanje kulturnih, arheoloških, arhitekturnih, umetniških in ambientalnih vrednot v celoti, njihovi izvirnosti in neokrnjenosti ter varovanje vseh vedut na spomenik;
- da morajo biti vsi posegi v spomenik in vsaka raba podrejeni ohranjanju in varovanju spomeniških lastnosti;
- strokovno vzdrževanje in obnavljanje vseh neokrnjenih prvin arhitekture po načelu ohranjanja izvirne tlorisne in konstrukcijske zasnove, gabaritov, lege, in

materialov; izjemoma je na osnovi predhodnih konservatorskih raziskav in ob soglasju pristojne službe za varstvo kulturne dediščine možno spremeniti dele posameznih objektov v kvalitetnejše oz. bolj avtentično stanje ter spremeniti oziroma dopolniti konstrukcijsko zasnovo, če ni mogoče drugače zagotoviti statične stabilnosti objekta;

- pojavnost in oblikovanost zunanjsčine (kot členitev objekta in fasad, oblika in naklon strešin, stavbno pohištvo z obstoječim okovjem, barve fasad z detajli;

- prepoved vseh posegov brez soglasja pristojne službe v zaščitene arhitekturne detajle: kamniti arhitekturni členi (kot npr. kamniti portali, okna, obočne sheme i.t.d.), oprema (baročni oltarji, prižnica i.t.d.), morebitne predhodno še ohranjene plasti ometov in poslikav v notranjščini, barvo ostenja z detajli ter originalni kamnit tlak;

- pri posegih za saniranje ali izboljšanje varovanih vrednot spomenika je možno posegati pod obstoječo hodno površino objekta oziroma v zemeljske plasti ob njegovi zunanjščini le ob obvezni zagotovitvi predhodne arheološke raziskave;

- na spomenik in v območju spomenika je prepovedano posegati v prostor s postavljanjem objektov trajnega in začasnega značaja, vključno z nadzemno infrastrukturo in nosilci reklam;

- omogočanje predstavitve celote in posameznih zaščiteneh elementov in dostopnosti javnosti v meri, ki ne ogroža varovanje spomenika in njegovih spomeniških kvalitet ter ne moti v njem odvijajoče dejavnosti.

Opis vplivnega območja: parc.št. 322/2, 323, 324/2, 324/5, 324/7, 324/8, 324/9, 325
k.o. Brezovec

Varstveni režim za vplivno območje: Za spomenik velja varstveni režim za vplivno območje, ki določa:

- ohranjanje prostorske integritete, pričevalnosti in dominantnosti spomenika,
- ohranjanje tradicionalne rabe, prostorskih razmerij, značilnih vedut in pogledov,
- prepoved posegov, ki imajo negativen vpliv na pojavnost in značaj spomenika v prostoru ali na njegovo materialno substanco,
- preprečevanje sajenja neavtohtonih dreves in grmovnic in drugih ureditev, ki niso v skladu z značajem spomenika in prostora.

Merilo: 1:2880

EŠD: 8204

Ime enote: **Spodnja Vižinga – Gavgerjeva hiša**

Hišna številka: Spodnja Vižinga 9

Lokacija: parc. št.: severni del *8 k.o. Spodnja Vižinga

Utemeljitev razglasitve z varovanimi sestavinami: Zidana vrhkletna hiša zavzema izpostavljeno lokacijo na slemenu ob glavni cesti. Ustno izročilo pravi, da je pomenljivo hišno ime dobila na osnovi vislic »gavg«, ki so nekoč stale v bližini domačije. Delno podkletena, 2x5 osna stavba je podolžnega tlorisa, pokriva jo strma opečna dvokapnica s širokim napuščem na vhodni fasadi. Poudarjen vhodni portal v osrednji osi je polkrožno oblikovan, originalne vratnice niso ohranjene. Manjša okna so v delu stavbe opremljena s tipičnim okenskim pohištvom in kovinskimi mrežami. Notranjščina je tradicionalno razporejena. Pretežno iz kamna zidana hiša ima banjasto obokano klet ter opečne, kapasto obokane bivalne prostore.

Objekt ohranja kvalitetne arhitekturne oblike kmečkega stavbarstva 19. stoletja in ima pomemben ambientalen značaj v lokalnem okolju.

Varstveni režim:	<p>Za spomenik velja varstveni režim, ki določa varovanje vseh zgodovinskih, kulturnih, etnoloških, krajinskih, arhitekturnih, likovnih in drugih vrednot v celoti, njihovi izvirnosti in neokrnjenosti:</p> <ul style="list-style-type: none">- tlorisna in višinska zasnova stavbe (gabariti),- gradivo (gradbeni material) in konstrukcijska zasnova,- oblikovanost zunanjsčine (členitev fasad, portal, drugi fasadni detajli),- funkcionalna zasnova notranjsčine in pripadajočega zunanjega prostora,- arhitekturni elementi notranjsčine (oboki),- originalno stavbno pohištvo in notranja oprema,- likovni in dekorativni detajli notranjsčine in zunanjsčine,- komunikacijska in infrastrukturna povezava na okolico,- pojavnost, vedute in neposredno okolje, brez posegov v prostor s postavljanjem objektov trajnega in začasnega značaja, vključno z nadzemno in nadometno infrastrukturo ter nosilci reklam.- spodbujanje trajnostne uporabe spomenika, to je uporabe spomenika na način in v obsegu, ki dolgoročno ne povzroča izgube njegove kulturne lastnosti,- spodbujanje dejavnosti in ravnanj, ki ohranjajo kulturne, socialne, gospodarske, znanstvene, izobraževalne in druge pomene spomenika,- ohranjanje lastnosti in družbenega pomena spomenika ter njegove materialne substance,- dovoljeni so posegi v spomenik, ki upoštevajo in trajno ohranjajo njegove varovane vrednote ter posegi za povrnitev pomembnih spomeniških lastnosti (originalne oblike dela stavbnega pohištva),- dovoljeni so posegi, ki omogočajo vzpostavitev trajnih gospodarskih temeljev za ohranitev spomenika ob spoštovanju njegove posebne narave in družbenega pomena.
Merilo:	1:2880
EŠD:	8205
Ime enote:	Spodnja Vižinga – Tilkova hiša
Hišna številka:	Spodnja Vižinga 18
Lokacija:	parc. št.: 130/5 k.o. Spodnja Vižinga
Utemeljitev razglasitve z varovanimi sestavinami:	<p>Nadstropna zidana hiša je edini stavbni preostanek nekdanje mogočne agrarne posesti. Stoji na izpostavljenem mestu nad strugo Drave, ob nekdanji glavni cesti, ki je tod potekala vse do zajezitve reke ob izgradnji bližnje elektrarne. Stavbo pokriva salonitna simetrična dvokapnica s širšim vhodnim napuščem. Fasade členijo šivani vogali, profiliran mejni zidec, ušesaste okenske obrobe ter profilirane karnise nad okni v nadstropju. Glavni vhod je poudarjen s segmentno zaključenim kamnitim portalom, ki ima v sklepniku ob inicialah GTR vklesano letnico 1810. Ohranila so se originalna vhodna vrata ter kovane okenske mreže pritličja. Od kvalitetnih arhitekturnih elementov najdemo v pritličju in kletih grebenasto in banjasto oblikovane oboke. Zanimivost predstavljajo enostavne šablonske poslikave iz 19. stol. v nadstropju hiše in na banjastem oboku kleti. Iz veže v nadstropje potekajo</p>

zavite lesene stopnice. Objekt je ohranil prepoznavno izvirno tlorisno zasnovo.

Kljub zapuščenosti in neustreznim posegom iz preteklosti izraža hiša značaj ambiciozne gradnje z začetka 19. stoletja, z likovnimi sestavinami podeželske arhitekture. V Franciscejskem katastru (1825) je pred hišo označena parkovna ureditev v baročnem stilu.

Varstveni režim:

Za spomenik velja varstveni režim, ki določa varovanje vseh zgodovinskih, kulturnih, etnoloških, krajinskih, arhitekturnih, likovnih in drugih vrednot v celoti, njihovi izvirnosti in neokrnjenosti:

- tlorisna in višinska zasnova stavbe (gabariti),
- gradivo (gradbeni material) in konstrukcijska zasnova,
- oblikovanost zunanjščine (členitev fasad, portal, drugi fasadni detajli),
- arhitekturni elementi notranjščine (obokanost),
- funkcionalna zasnova notranjščine in pripadajočega zunanjega prostora,
- originalno stavbno pohištvo in notranja oprema,
- likovni in dekorativni detajli notranjščine in zunanjščine,
- komunikacijska in infrastrukturna navezava na okolico,
- pojavnost, vedute in neposredno okolje, brez posegov v prostor s postavljanjem objektov trajnega in začasnega značaja, vključno z nadzemno in nadometno infrastrukturo ter nosilci reklam.
- spodbujanje trajnostne uporabe spomenika, to je uporabe spomenika na način in v obsegu, ki dolgoročno ne povzroča izgube njegove kulturne lastnosti,
- spodbujanje dejavnosti in ravnanj, ki ohranjajo kulturne, socialne, gospodarske, znanstvene, izobraževalne in druge pomene spomenika,
- ohranjanje lastnosti in družbenega pomena spomenika ter njegove materialne substance,
- dovoljeni so posegi v spomenik, ki upoštevajo in trajno ohranjajo njegove varovane vrednote ter posegi za povrnitev pomembnih spomeniških lastnosti (originalna kritina, povrnitev izvirnih oblik in opreme deformiranih fasadnih odprtih in obnova fasadne profilacije),
- dovoljeni so posegi, ki omogočajo vzpostavitev trajnih gospodarskih temeljev za ohranitev spomenika ob spoštovanju njegove posebne narave in družbenega pomena.

Merilo:

1:2880

EŠD:

8188

Ime enote:

Sv. Anton na Pohorju – Kuternikova hiša

Hišna številka:

Sv. Anton na Pohorju 69

Lokacija:

parc. št.: *66/1, *66/2, južni del *66/3, 967/1, južni del 973/3
k.o. Planina

Utemeljitev razglasitve z varovanimi sestavinami:

Na samotni pohorski domačiji se je ohranila stara kmečka hiša dimničnega porekla. Predstavlja jo podolžna cimprana stavba z zidanim L krakom, ki se s streho pravokotno zajeda v ostrešje osnovnega objekt. Na podlagi Franciscejskega katastra (1825) je izkazano, da je bil prvotno L krak lesen, nakar so ga okoli leta 1936 pozidali (podatek po ustnem izročilu). Lesen objekt stoji na kamnitem kletnem delu, pokriva ga čopasto ostrešje širokih napuščev, z delno ohranjeno prvotno »šintlasto« kritino. Streho stavbe podpirajo izraziti konzolni venci. Stenske odprtine in stavbno pohištvo poudarjajo tradicionalno podobo objekta. Obsežen prostor nekdanje dimnice, v katerem dominira predelana dimnična peč s prizidanim

štedilnikom, se je ohranil v prvotnih dimenzijah. Čez visok lesen strop poteka osrednji hišni tram, na zunanjsčini pa je ohranjena manjša dimnična odprtina. Stavba je pomemben spomenik stavbarstva z arhaičnimi elementi 18. in 19. stoletja. Je osamljen primer ohranjenega dimničnega tipa, v preteklosti razširjenega v bivalni kulturi Pohorja, Kozjaka in Karavank.

Varstveni režim:	<p>Za spomenik velja varstveni režim, ki določa varovanje vseh zgodovinskih, kulturnih, etnoloških, krajinskih, arhitekturnih, likovnih in drugih vrednot v celoti, njihovi izvirnosti in neokrnjenosti:</p> <ul style="list-style-type: none">- tlorisna in višinska zasnova stavbe (gabariti),- gradivo (gradbeni material) in konstrukcijska zasnova,- oblikovanost zunanjsčine (členitev fasad in drugi fasadni detajli),- funkcionalna zasnova notranjsčine in pripadajočega zunanjega prostora,- originalno stavbno pohištvo in notranja oprema,- likovni in dekorativni detajli notranjsčine in zunanjsčine,- komunikacijska in infrastrukturna navezava na okolico,- pojavnost, vedute in neposredno okolje, brez posegov v prostor s postavljanjem objektov trajnega in začasnega značaja, vključno z nadzemno in nadometno infrastrukturo ter nosilci reklam.- spodbujanje trajnostne uporabe spomenika, to je uporabe spomenika na način in v obsegu, ki dolgoročno ne povzroča izgube njegove kulturne lastnosti,- spodbujanje dejavnosti in ravnanj, ki ohranjajo kulturne, socialne, gospodarske, znanstvene, izobraževalne in druge pomene spomenika,- ohranjanje lastnosti in družbenega pomena spomenika ter njegove materialne substance,- dovoljeni so posegi v spomenik, ki upoštevajo in trajno ohranjajo njegove varovane vrednote ter posegi za povrnitev pomembnih spomeniških lastnosti (originalna lesena kritina, stavbno pohištvo, sanacija stanja),- dovoljeni so posegi, ki omogočajo vzpostavitev trajnih gospodarskih temeljev za ohranitev spomenika ob spoštovanju njegove posebne narave in družbenega pomena.
Merilo:	1:2880
EŠD:	3303
Ime enote:	Št. Janž pri Radljah – Cerkev sv. Janeza Nepomuka
Lokacija:	parc.št. *55 k.o. Suhi vrh
Utemeljitev razglasitve z varovanimi sestavinami:	<p>Markantna romarska cerkev sv. Janeza Nepomuka stoji na pobočju Kozjaka. Cerkev so postavili na mestu, kjer naj bi stal t.i. Geratov križ in nato okoli leta 1725 kapela, ki je bila posvečena sv. Janezu Nepomuku. Kapelo je obiskovalo veliko romarjev, zato je lavantinski škof Jožef I. Ožbalt grof Attems leta 1729 izdal uredbo, da se na tem mestu zgradi cerkev in istega leta položil tudi temeljni kamen. Zgrajena je bila med leti 1730 in 1735 kot enovita baročna stavba.</p> <p>Cerkev je troladijska, s poligonalno zaključenim prezbiterijem, zakristijo z oratorijem ter zvonikom, ki je vgrajen v jugozahodni vogal ladje. Vso zunanjsčino poživljajo široke, za baročno obdobje značilne lizene, pilastri, profilirani podstrešni zidci in baročna okna s kovanimi mrežami. Cerkev je krita z macesnovimi škodlami. Posebnost cerkve je bil z</p>

macesnovimi skodlami krit pristrešen talni zidec.

Notranjščino delijo bogato členjeni slopi v tri ladje. V cerkvi so križni oboki z oprogami. Tlak v cerkvi so črno – bele plošče.

Oprema v cerkvi je baročna – delo priznanih baročnih kiparjev Jožefa Holzingerja in Filipa Jakoba Strauba, v cerkvi pa je ohranjen tudi gotški Marijin kip iz leta 1510.

Glavni oltar je bil izdelan med leti 1770 in 1784. Dopolnjuje ga tabernakelj z adoranti ter figuralni skupni prosilcev na lokih obhoda ob glavnem oltarju (1770 – 1784) – gre za skupini klečečih molilcev, ki se obračajo k sv. Janez Nepomuku. Tabernakelj in skupini prosilcev sta Holzingerjevo delo.

Bogato izvedena baročna prižnica iz leta 1742 je Straubovo delo. Iz istega leta sta oba stranska oltarja, ki sta delo Holzingerja in Strauba. Sliki v stranskih oltarjih sta delo slikarja J. F. Fromillerja iz leta 1742. Intarzirane baročne klopi spadajo med kvalitetnejše primerke svojega časa. V cerkvi je ohranjenih tudi nekaj klopi iz cerkve dominikanskega samostana v Radljah, nekaj pa jih je tudi iz župnijske cerkve v Radljah.

Iz 19. stoletja so slike Križevega pota, dva oltarja in neogotski ciborij.

Dva zgodnjebaročna oltarja v cerkvi sta bila prenešena iz cerkve sv. Martina v Spodnji Vižingi (tam sta bila to stranska oltarja), ki je bila porušena leta 1953 ob gradnji nove ceste. Desni stranski oltar je posvečen sv. Petru in Pavlu, levi pa Materi božji in sv. Jožefu.

V cerkvi je v niši ob stranskem oltarju ohranjen gotški kip Marije z detetom iz leta 1510, ki je bil izdelan v Lienhartovi delavnici iz Šentvida na Koroškem – torej gre za koroško delo iz okolice Beljaka ali Št. Vida, nekateri umetnostni zgodovinarji pa ga pripisujejo delavnici mojstra Lienharta Pambstela.

Na delu ostrejša je na tramu signiran in datiran nastanek strešne konstrukcije – mojster Mathias Maier iz Maribora, leta 1758.

Cerkev je vrhunski celostni spomenik baroka, zgrajen in opremljen v 18. stoletju. V notranjščini ga dopolnjuje kvalitetna kiparska, rezbarska in slikarska baročna oprema.

Varstveni režim:

Za spomenik velja varstveni režim , ki določa:

- varovanje kulturnih, arheoloških, arhitekturnih, umetniških in ambientalnih vrednot v celoti, njihovi izvornosti in neokrnjenosti ter varovanje vseh vedut na spomenik;
- da morajo biti vsi posegi v spomenik in vsaka raba podrejeni ohranjanju in varovanju spomeniških lastnosti;
- strokovno vzdrževanje in obnavljanje vseh neokrnjenih prvin arhitekture po načelu ohranjanja izvorne tlorisne in konstrukcijske zasnove, gabaritov, lege, in materialov; izjemoma je na osnovi predhodnih konservatorskih raziskav in ob soglasju pristojne službe za varstvo kulturne dediščine možno spremeniti dele posameznih objektov v kvalitetnejše oz. bolj avtentično stanje ter spremeniti oziroma dopolniti konstrukcijsko zasnovo, če ni mogoče drugače zagotoviti statične stabilnosti objekta;
- pojavnost in oblikovanost zunanjščine (kot členitev objekta in fasad, oblika in naklon strešin lesene kritine (skodle), stavbno pohištvo z obstoječim okovjem, barve fasad z detajli; na talni zidec bi bilo potrebno ponovno namestiti macesnove skodle;
- prepoved vseh posegov brez soglasja pristojne službe v zaščitene arhitekturne detajle: kamniti arhitekturni členi (kot npr. kamniti portali, okna, obočne sheme i.t.d.), oprema (gotški Marijin kip, baročni oltarji, prižnica,

orgle, klopi, slike i.t.d.), morebitne predhodno še ohranjene plasti ometov in poslikav v notranjščini, barvo ostenja z detajli ter originalni tlak;

- pri posegih za saniranje ali izboljšanje varovanih vrednot spomenika je možno posegati pod obstoječo hodno površino objekta oziroma v zemeljske plasti ob njegovi zunanjščini le ob obvezni zagotovitvi predhodne arheološke raziskave;
- na spomenik in v območju spomenika je prepovedano posegati v prostor s postavljanjem objektov trajnega in začasnega značaja, vključno z nadzemno infrastrukturo in nosilci reklam;
- omogočanje predstavitve celote in posameznih zaščiteneh elementov in dostopnosti javnosti v meri, ki ne ogroža varovanje spomenika in njegovih spomeniških kvalitiet ter ne moti v njem odvijajoče dejavnosti.

Opis vplivnega območja: parc.št. *51, *56, osrednji del 1105, vzhodni del 1106, zahodni del 496, 497, 502/3, 502/4, vzhodni del 550/3, 563, 584/1, 585/3, 585/4, 585/5 k.o. Suhi vrh
Ob cerkvi sv. Janeza se nahaja tudi stara mežnarija (EŠD 8206).
Okolica cerkve, ki leži na izjemni in vedutno izpostavljeni legi v prostoru in je akcent v pokrajini, je zaradi neprimerne pozidanosti v neposredni okolici (hiša in gospodarska poslopja) močno degradirana.

Varstveni režim za vplivno območje: Za spomenik velja varstveni režim za vplivno območje, ki določa:

- ohranjanje prostorske integritete, pričevalnosti in dominantnosti spomenika,
- ohranjanje tradicionalne rabe, prostorskih razmerij, značilnih vedut in pogledov,
- prepoved posegov, ki imajo negativen vpliv na pojavnost in značaj spomenika v prostoru ali na njegovo materialno substanco,
- preprečevanje sajenja neavtohtonih dreves in grmovnic in drugih ureditev, ki niso v skladu z značajem spomenika in prostora.

Merilo: 1:2880

EŠD: 8206

Ime enote: **Št. Janž pri Radljah - Mežnarija**

Hišna številka: Št. Janž pri Radljah 40

Lokacija: parc. št.: severni del *56 k.o. Suhi vrh

Utemeljitev razglasitve z varovanimi sestavinami: Ob cerkvi sv. Janeza se nahaja stara mežnarija, pretežno lesene gradnje. Stavba je delno podkletena (banjasto obokana klet), temelji so grajeni iz avtohtonega kamna. Pokriva jo visoka čopasta dvokapnica krita s »šintlik«. Široke strešne napušče in lesene čelne zatrepe podpirajo izrazite tramovne zveze. Cimprane stene severnozahodne polovice hiše so prekrite z apnenimi ometi, poudarjenimi s šivanimi vogali in gladkimi obrobami okenskih odprtij, pod katerimi so s sondažnimi raziskavami ugotovljene še starejše, dekorativno oblikovane okenske obrobe. Pokončna okna so zamrežena z oblikovanimi kovanimi mrežami. Druga, jugovzhodna polovica hiše kaže odprto kladno konstrukcijo, okna so majhna, kvadratna, v širokih lesenih okvirjih. Na enem od oken se je ohranila izvorna, baročno oblikovana mreža. Vhod v vežo zapirajo izvorna enokrilna vrata v širokem lesenem podboju, z originalnim kovanim okovjem. Hiša ima lesene stropove in

banjasto obokano kuhinjo. Mežnarija je izjemen spomenik kmečke arhitekture, z originalno tlorisno zasnovo, stavbnim pohištvom in drugimi arhitekturnimi elementi 18. in 19. stoletja. Zunanja podoba stavbe izraža njen gradbeni razvoj skozi daljše zgodovinsko obdobje.

Varstveni režim:	<p>Za spomenik velja varstveni režim, ki določa varovanje vseh zgodovinskih, kulturnih, etnoloških, krajinskih, arhitekturnih, likovnih in drugih vrednot v celoti, njihovi izvirnosti in neokrnjenosti:</p> <ul style="list-style-type: none">- tlorisna in višinska zasnova stavbe (gabariti),- originalno gradivo (gradbeni material) in konstrukcijska zasnova,- oblikovanost zunanjsčine (členitev fasad, portal, drugi fasadni detajli),- funkcionalna zasnova notranjsčine in pripadajočega zunanjega prostora,- originalno stavbno pohištvo in notranja oprema,- likovni in dekorativni detajli notranjsčine in zunanjsčine,- komunikacijska in infrastrukturna navezava na okolico,- pojavnost, vedute in neposredno okolje, brez posegov v prostor s postavljanjem objektov trajnega in začasnega značaja, vključno z nadzemno in nadometno infrastrukturo ter nosilci reklam.- spodbujanje trajnostne uporabe spomenika, to je uporabe spomenika na način in v obsegu, ki dolgoročno ne povzroča izgube njegove kulturne lastnosti,- spodbujanje dejavnosti in ravnanj, ki ohranjajo kulturne, socialne, gospodarske, znanstvene, izobraževalne in druge pomene spomenika,- ohranjanje lastnosti in družbenega pomena spomenika ter njegove materialne substance,- dovoljeni so posegi v spomenik, ki upoštevajo in trajno ohranjajo njegove varovane vrednote ter posegi za povrnitev pomembnih spomeniških lastnosti (rekonstrukcija fasadnih detajlov, sanacija stanja),- dovoljeni so posegi, ki omogočajo vzpostavitev trajnih gospodarskih temeljev za ohranitev spomenika ob spoštovanju njegove posebne narave in družbenega pomena.
Merilo:	1:2880
EŠD:	8140
Ime enote:	Št. Janž pri Radljah – Razvaline gradu Mahrenberg
Lokacija:	parc.št. *108, osrednji del 1037/13 k.o. Suhi vrh
Utemeljitev razglasitve z varovanimi sestavinami:	<p>Nad trgovom Radlje so na robu strmih skalnatih pečin oz. na hribu Kamen (Stein) ohranjene ostaline nekdanjega gradu, ki se v šentpavelski listini omenja med leti 1193 in 1220 kot »Castrum ad lapidem«. Grad je v literaturi imenovan tudi kot Stari grad, grad Siegfrieda Mahrenberškega in kot Trušenjski grad.</p> <p>V 12. stoletju je grad na šentpavelski zemlji brez privoljenja samostana pozidal Albert Trušenjski. Leta 1216 se Albert Trušenjski imenuje Mahrenberški, leta 1251 pa se grad prvič omenja kot grad Mahrenberg. Albertov sin Siegfried Mahrenberški je leta 1251 grad vrnil šentpavelskemu samostanu in si ga dal nato od samostana podeliti v zajem (fevd). Po gradu dobi postopoma še naselbina pod gradom ime Mahrenberg. Grad je v naslednji stoletjih zamenjal veliko lastnikov. Grad so v letih 1480 in 1532 razdejali Turki, grad so poškodovali tudi požari</p>

v letih 1574 in 1697. Po požaru leta 1697 gradu niso več obnavljali. Gospoščina se je preselila na obrobje trga v nekdanjo grajsko pristavo - danes dvorec Mahrenberg.

Romanski grad, pozidan na poligonalni talni ploskvi je v tlorisu razvaline še viden. Sestavljali naj bi ga romanska dvonadstropna stavba obodnega tipa z dvema stolpoma. Prvotno stavbo so v gotiki povišali, v renesansi je bilo dozidano obsežno predgradje.

Nekdanjo podobo gradu oz. njegovega jedra lahko razberemo iz risbe Johanna Clobucciaricha iz leta 1603 in nekaterih mlajših upodobitev.

V letih 2012 in 2013 so bile urejene in zavarovane dostopne poti, izvedena je bila premostitev jarka, sanacija najbolj ogroženih razvalin, ureditev brežine ter ureditev razgledne terase.

Razvaline nekdanj pomembnega grajskega objekta, ki je bil raščena arhitektura od romanike do renesanse, so prostorska dominantna nad trgom.

Varstveni režim:

Za spomenik velja varstveni režim, ki določa:

- varovanje kulturnih, arheoloških, arhitekturnih in ambientalnih vrednot v celoti, njihovi izvirnosti in neokrnjenosti ter varovanje vseh vedut na spomenik;
- da morajo biti vsi posegi v spomenik in vsaka raba podrejeni ohranjanju in varovanju spomeniških lastnosti;
- prepoved vseh posegov v zaščitene arhitekturne detajle in značilno plastovitost gradnje;
- strokovno vzdrževanje in obnavljanje vseh neokrnjenih prvin arhitekture po načelu ohranjanja izvirne tlorisne in konstrukcijske zasnove, lege in materialov; izjemoma je na osnovi predhodnih raziskav in ob soglasju pristojne službe za varstvo kulturne dediščine možno spremeniti dele posameznih objektov v kvalitetnejše oz. bolj avtentično stanje ter spremeniti oz. dopolniti konstrukcijsko zasnovo, če ni mogoče drugače zagotoviti statične stabilnosti objekta,
- varovanje arheoloških ostalin v zemljiščih in v prostoru kot vira človekove preteklosti in kot sredstva za arheološko, zgodovinsko in znanstveno proučevanje;
- zemljišča se ohranjajo v obstoječem stanju, ohranja se vsebinski in prostorski kontekst najdišča;
- na območju spomenika se z gozdom gospodari na tradicionalni način, prepovedana je gradnja novih gozdnih cest in vlak, prepovedano je izkopavanje panjev in skal, prepovedan je golosek, prepovedan je dostop z motornimi vozili, razen za potrebe tradicionalnega gospodarjenja;
- na območju razvalin je prepovedano odkopavati, zasipavati ali drugače posegati v teren;
- nepooblaščenim osebam je prepovedano uporabljati iskalce kovin in pobirati arheološke najdbe;
- v zemljišča se posega le izjemoma in sicer v procesu znanstvenega proučevanja, v primeru saniranja in vzdrževanja ostalin ali v primeru druge javne koristi, če so izčrpane vse druge prostorske možnosti umestitve objektov javnega interesa, v takšnem primeru je potrebno zagotoviti predhodno arheološko raziskavo s pridobitvijo popolnega najdiščnega arhiva in njegovo obdelavo;
- prezentirane ostaline morajo biti redno vzdrževane in poškodbe sproti sanirane, na območju ostalin morata biti zagotovljena redna

košnja in preprečevanje zaraščanja. Če se poseg, ki je v interesu znanstvenega proučevanja, opravlja na deloma že prezentirani lokaciji, mora posegu slediti prezentacija odkritega z ustreznimi konservatorsko – restavratorskimi materiali in metodami. Stroški prezentacije morajo biti v tem primeru predvideni in jasno razpoznavni del raziskav.

Merilo: 1:2880

EŠD: 3509

Ime enote: **Vuhred – Cerkev sv. Lovrenca**

Lokacija: parc.št. 133/3 k.o. Vuhred

Utemeljitev razglasitve z varovanimi sestavinami: Današnja neogotska cerkev je bila leta 1884 zgrajena na temeljih njene predhodnice iz konca 17. stoletja (1688 – 1701), ki naj bi bila postavljena kot zaobljuba proti kugi. Cerkev so opremili z opremo iz opuščene samostanske cerkve v Radljah. To cerkev so podrli leta 1883 in že naslednje leto je bila zgrajena nova cerkev. Za novo cerkev in njeno poslikavo je največ darovala družina vuhreškega veleposestnika Franca Pahernika (o tem govori tudi napis nad vhodom v zakristijo). Gradnjo je izvedel zidarski mojster Giacomo Macuglio iz Italije.

Cerkev je enoladijska, z visoko ladjo in nižjim prezbiterijem in zvonikom ob njem. Ladjo in prezbiterij obstopajo visoki stopnjevani oporniki. Na ladji in prezbiteriju je opečna streha, na zvoniku pločevinasta. Fasade členijo visoka šilasto zaključena okna in šilasto oblikovan in poudarjen vhod v cerkev z lesenimi vratnicami. Nad vhodom v cerkev je napis: Veni viator! Ecce tabernaculum Dei! (Pridi popotnik! Glej hišo živega Boga!). Kronogram nam daje letnico 1884.

V cerkvi je križno rebrast obok. Tlak v cerkvi so črno – bele plošče. Poslikava v notranjščini, ki prikazuje prizore iz življenja zavetnika cerkve sv. Lovrenca je delo italijanskega slikarja iz Padove Jakoba Brolla iz leta 1892. Oprema v cerkvi je sočasna - glavni oltar sv. Lovrenca, stranska oltarja sv. Marije in sv. Jožefa ter v Križevi kapeli Križev oltar. Križev pot je iz leta 1885.

Cerkev je izjemen celostni spomenik iz obdobja historičnih slogov in skupaj z baročnim župniščem predstavlja kvalitetno ambientalno celoto.

Varstveni režim:

Za spomenik velja varstveni režim , ki določa:

- varovanje kulturnih, arhitekturnih, umetniških in ambientalnih vrednot v celoti, njihovi izvirnosti in neokrnjenosti ter varovanje vseh vedut na spomenik;
- da morajo biti vsi posegi v spomenik in vsaka raba podrejeni ohranjanju in varovanju spomeniških lastnosti; izjemoma je
- strokovno vzdrževanje in obnavljanje vseh neokrnjenih prvin arhitekture po načelu ohranjanja izvirne tlorisne in konstrukcijske zasnove, gabaritov, lege in materialov; izjemoma je na osnovi predhodnih konservatorskih raziskav in ob soglasju pristojne službe za varstvo kulturne dediščine možno spremeniti dele posameznih objektov v kvalitetnejše oz. bolj avtentično stanje ter spremeniti oziroma dopolniti konstrukcijsko zasnovo, če ni mogoče drugače zagotoviti statične stabilnosti objekta;

- pojavnost in oblikovanost zunanjsčine (kot členitev objekta in fasad, oblika in naklon strešin, stavbno pohištvo z obstoječim okovjem, barvo fasad z detajli;
- prepoved vseh posegov brez soglasja pristojne službe v zaščitene arhitekturne detajle: kamniti arhitekturni členi (kot npr. portali, okna, obočne sheme i.t.d.), poslikavo zunanjsčine (arhitekturno poslikavo), oprema (neogotski oltarji, orgle, i.t.d.), poslikava, morebitne predhodno še ohranjene plasti ometov in poslikave v notranjsčini, originalen tlak, ter barvo ostenja z detajli;
- pri posegih za saniranje ali izboljšanje varovanih vrednot spomenika je možno posegati pod obstoječo hodno površino objekta oziroma v zemeljske plasti ob njegovi zunanjsčini le ob obezni zagotovitvi predhodne arheološke raziskave;
- na spomenik in v območju spomenika je prepovedano posegati v prostor s postavljanjem objektov trajnega in začasnega značaja, vključno z nadzemno infrastrukturo in nosilci reklam;
- omogočanje predstavitve celote in posameznih zaščiteneh elementov in dostopnosti javnosti v meri, ki ne ogroža varovanje spomenika in njegovih spomeniških kvalitete ter ne moti v njem odvijajoče dejavnosti.

Opis vplivnega območja: parc.št. 130, 133/2, 133/4, jugovzhodni del 134/1, 149, 154/1, 688/3
k.o. Vuhred

Župnišče ob cerkvi je kamnita zidana vrhkletna stavba, pokrita s simetrično opečno streho. Zgrajeno je bilo okoli leta 1791 v baročni tradiciji. Fasade členijo gladki pilastriški poudarki, šivani robovi, ušesaste okenske obrobe ter mejni in podstrešni zidci. Klet in deloma pritličje sta obokana. Z nenačrtno obnovo notranjsčine in kompletno zamenjavo izvirnega stavbnega pohištva je župnišče v začetku 21. stoletja izgubilo pomembne stavbne detajle, ki so ga opredeljevali v času in prostoru. Ob župnišču stoji delno zidano, delno leseno nekdanje gospodarsko poslopje.

Varstveni režim za vplivno območje:

Za spomenik velja varstveni režim za vplivno območje, ki določa:

- ohranjanje prostorske integritete, pričevalnosti in dominantnosti spomenika,
- ohranjanje tradicionalne rabe, prostorskih razmerij, značilnih vedut in pogledov,
- prepoved posegov, ki imajo negativen vpliv na pojavnost in značaj spomenika v prostoru ali na njegovo materialno substanco,
- preprečevanje sajenja neavtohtonih dreves in grmovnic in drugih ureditev, ki niso v skladu z značajem spomenika in prostora.

Merilo: 1:1000

EŠD: **8212**

Ime enote: **Vuhred –Domačija Novak**

Hišna številka: Vuhred 72

Lokacija: parc. št.: 303/1, 303/3, zahodni del 304, 349/3
k.o. Vuhred

Utemeljitev razglasitve z varovanimi sestavinami: V starem vaškem jedru Vuhreda sta se na Novakovi domačiji od prvotnega stavbnega fonda v dokaj izvirni podobi ohranili le pritlična, delno lesena delno zidana stanovanjska hiša in zidana kašča.

Podolžno oblikovana hiša stoji s čelno fasado pravokotno na cesto. Pokriva jo visoka simetrična dvokapnica z opečno kritino. vzdolž vhodno fasado poteka širok strešni napušč. Delno lesena delno zidana hiša ima dve banjasto obokani kleti z zunanjsima vhodoma. Bivalni del je tradicionalno tlorisno razporejen, kuhinja in shramba sta obokani. V veliki »hiši« v lesenem delu stavbe poteka čez strop lesen hišni tram. Nad mizo v kotu je na stropu štukatura v obliki rozete. Prostor ima ohranjeno tudi staro stavbno pohištvo. Na zidanem delu stavbe so deloma spremenjene stavbne odprtine.

Pripadajoča kašča je v celoti kamnite gradnje in je nepodkletena. Pritlično, kvadratno oblikovano stavbo pokriva opečna dvokapna streha z lesenimi čelnimi zatrepi. Kamnit vhodni portal je segmentno zaključen, nad njim se v steni nahaja letnica 1840. Enoten notranji prostor s treh strani odpirajo manjše zamrežene okenske odprtine. Strop je lesen, z odprtino in stopnicami do podstrešja.

Stavbi, ki sta zadnji preostanek značilne kmečke arhitekture 19. stoletja v danes urbaniziranem delu naselja, sta stvarni dokument bivalne kulture in načina življenja nekdanjega, povsem agrarnega vaškega jedra.

Varstveni režim:

Za spomenik velja varstveni režim, ki določa varovanje vseh zgodovinskih, kulturnih, etnoloških, krajinskih, arhitekturnih, likovnih in drugih vrednot v celoti, njihovi izvirnosti in neokrnjenosti:

- tlorisna in višinska zasnova stavb (gabariti),
- originalno gradivo (gradbeni material) in konstrukcijska zasnova,
- oblikovanost zunanjsčine (členitev fasad, portali, drugi fasadni detajli),
- funkcionalna zasnova notranjščin in pripadajočega zunanjskega prostora,
- originalno stavbno pohištvo in notranja oprema,
- likovni in dekorativni detajli notranjščin in zunanjščin,
- komunikacijska in infrastrukturna navezava na okolico,
- pojavnost, vedute in neposredno okolje, brez posegov v prostor s postavljanjem objektov trajnega in začasnega značaja, vključno z nadzemno in nadometno infrastrukturo ter nosilci reklam.
- spodbujanje trajnostne uporabe spomenika, to je uporabe spomenika na način in v obsegu, ki dolgoročno ne povzroča izgube njegove kulturne lastnosti,
- spodbujanje dejavnosti in ravnanj, ki ohranjajo kulturne, socialne, gospodarske, znanstvene, izobraževalne in druge pomene spomenika,
- ohranjanje lastnosti in družbenega pomena spomenika ter njegove materialne substance,
- dovoljeni so posegi v spomenik, ki upoštevajo in trajno ohranjajo njegove varovane vrednote ter posegi za povrnitev pomembnih spomeniških lastnosti (originalne stavbne odprtine in stavbno pohištvo dela kmečke hiše, sanacija stanja obeh objektov),
- dovoljeni so posegi, ki omogočajo vzpostavitev trajnih gospodarskih temeljev za ohranitev spomenika ob spoštovanju njegove posebne narave in družbenega pomena.

Merilo:

1:1000

EŠD: **18300**

Ime enote: **Vuhred –Pogačnikovo**

Hišna številka: Vuhred 141

Lokacija: parc. št.: 115/1, 115/2, 115/3, 115/4, 115/5, 115/6, severni del 116/4, 116/5, osrednji del 684/5, jugovzhodni del 684/6, zahodni del 684/7 k.o. Vuhred

Utemeljitev razglasitve z varovanimi sestavinami: Sredi Vuhreda, zahodno od cerkve sv. Lovrenca, se ob cesti nahaja izjemen niz zidanih stavb iz prve četrtine 20. stoletja: stanovanjska hiša – vila, dvoje gospodarskih poslopij ter kozolec toplar, ki stoji na polju, južno od strnjene skupine. Gre za veleposestniški kompleks izvirnih stavb, ki so vse do danes ohranile oblikovne značilnosti in sodobne arhitekturne strukture iz časa svojega nastanka.

Vrhkletna stanovanjska hiša, zgrajena leta 1923, je oblikovana v slogu vile alpskega tipa. Zidano zunanjščino poudarjajo visok kamnit temelj, razgibana čopasta streha, leseni fasadni detajli, izrazito stavbno pohištvo, maltasta fasadna profilacija in drugi dekorativni elementi ostrešja in fasad. Notranjščina se ponaša s kakovostno ter izvirno stavbno opremo in pohištvom: leseni stenski opaži, stropovi in podi, lončene peči, svetila,...). Vila z vrtom je ograjena s starejšo žičnato ograjo med oblikovanimi kovinskimi stebrički.

Glavno gospodarsko poslopje predstavlja mogočna, vrhhlevna, v U oblikovana stavba, s podolžnim tlorisom postavljena ob brežino. Pritličje zavzemajo traversno obokani hlevi, v nadstropju prevladuje senik, v L kraku je manjši bivalni del. Stavbo odlikuje nadstropna dvoriščna fasada s celostranskim gankom ter dekorativno oblikovanimi opečnimi mrežami na seniku. Drugo v nizu je manjše poslopje, z zidanimi vogali in lesenimi vmesnimi stenami. Oba objekta pokrivajo čopaste opečne strehe, zidane stene pa oblikuje vidna fasadna opeka.

Kozolec toplar je obsežna stavba s štirimi pari oken in opečno zidanimi vogali. Oblikujejo ga tradicionalni leseni elementi, pokriva ga opečna štirikapnica s širokimi napušči.

Ambiciozno zasnovan stavbni kompleks je z izvirnimi detajli notranjščine in zunanjščine izjemen dokument materialne in bivalne kulture začetka 20. stoletja. Predstavlja način življenja premožnih vaščanov, ki so imeli močan vpliv na gospodarski in družbeni razvoj svojega kraja v obdobju do druge svetovne vojne.

Varstveni režim: Za spomenik velja varstveni režim, ki določa varovanje vseh zgodovinskih, kulturnih, etnoloških, krajinskih, arhitekturnih, likovnih in drugih vrednot v celoti, njihovi izvornosti in neokrnjenosti:

- tlorisna in višinska zasnova stavb (gabariti),
- gradivo (gradbeni material) in konstrukcijska zasnova,
- oblikovanost zunanjščin (členitev fasad, portali, drugi fasadni detajli),
- funkcionalna zasnova notranjščin in pripadajočega zunanjega prostora,
- originalno stavbno pohištvo in notranja oprema,
- likovni in dekorativni detajli notranjščin in zunanjščin,
- komunikacijska in infrastrukturna navezava na okolico,
- pojavnost, vedute in neposredno okolje, brez posegov v prostor s postavljanjem objektov trajnega in začasnega značaja, vključno z nadzemno in nadometno infrastrukturo ter nosilci reklam.

- spodbujanje trajnostne uporabe spomenika, to je uporabe spomenika na način in v obsegu, ki dolgoročno ne povzroča izgube njegove kulturne lastnosti,
- spodbujanje dejavnosti in ravnanj, ki ohranjajo kulturne, socialne, gospodarske, znanstvene, izobraževalne in druge pomene spomenika,
- ohranjanje lastnosti in družbenega pomena spomenika ter njegove materialne substance,
- dovoljeni so posegi v spomenik, ki upoštevajo in trajno ohranjajo njegove varovane vrednote ter posegi za povrnitev pomembnih spomeniških lastnosti,
- dovoljeni so posegi, ki omogočajo vzpostavitev trajnih gospodarskih temeljev za ohranitev spomenika ob spoštovanju njegove posebne narave in družbenega pomena.

Merilo: 1 : 1000

EŠD: **3301**

Ime enote: **Zgornja Vižinga – Cerkev sv. Ilja**

Lokacija: parc.št. *13, 52/1, južni del 52/4 k.o. Zgornja Vižinga

Utemeljitev Razglasitve z varovanimi sestavinami: Cerkev se prvič omenja v 13. stoletju - od te prvotne stavbe je verjetno ohranjen le južni portal. Glede na pisne vire naj bi cerkev tu stala že leta 1510 (lavantinski škof naj bi tega leta v cerkvi posvetil oltar). Sedanja cerkev je nastala okoli leta 1700 še v močni gotski tradiciji, obnovljena pa je bila v letih 1792 in po požaru leta 1834. Takrat je cerkev dobila današnjo podobo. Cerkev sestavljajo ladja, zvonik vzdan v vhodno fasado (nastal 1671), poligonalno zaključen prezbiterij in zakristija. Fasade so nečlenjene. Cerkev pokriva opečna kritina, na zvoniku pa je bakrena kritina. V cerkev vodita pokončno pravokoten portal v zahodni fasadi in polkrožen portal na južni fasadi – oba imata lesene vratnice.

Na zahodni – vhodni fasadi cerkve je levo od portala vzdan rimski nagrobnik – nagrobna plošča za Gaja Julija Cisiaka iz druge polovice 1. stoletja (CIL III 5101). Nagrobna plošča iz belega pohorskega marmorja je bila odkrita leta 1827. Napisno polje je obdano s profilirano obrobo. Napis govori o tem, da so dali nagrobnik postaviti Gaju Juliju Cisiaku in njegovi ženi njuni otroci še za časa življenja. Družina je bila - glede na imena na nagrobniku - keltskega izvora, Cisiak pa je imel rimsko državljanstvo. Družina je živela ob rimski cesti, in se je verjetno z njo tudi preživljala (cisiacus pomeni lahek voz na dve kolesi – lahko je voze izdeloval, jih vozil ali pa je izviral iz kraja, kjer so take vozove izdelovali).

Notranjščina cerkve je obokana – v ladji je križni obok, v prezbiteriju pa mrežast obok. Oprema cerkve je baročna – glavni oltar sv. Egidija (omenjen leta 1733) ter preprosta stranska oltarja sv. Apolonije in Srca Jezusovega. Baročni oltar sv. Martina iz leta 1738 so v to cerkev prinesli iz porušene cerkve sv. Martina v Spodnji Vižingi, ki je bila leta 1953 porušena zaradi gradnje nove ceste (v tej cerkvi je bil oltar sv. Martina glavni oltar). Oltar je bil po vsej verjetnosti izdelan v ivniški delavnici mojstra Jerneja Blumbergerja, pri katerem se je učilo veliko domačih (lokalnih) umetnikov.

Cerkev je v današnji podobi povprečna arhitektura 19. stoletja, ki jo dopolnjuje in ji daje vrednost baročna oprema in rimski nagrobnik na zunanjščini.

Varstveni režim: Za spomenik velja varstveni režim , ki določa:

- varovanje kulturnih, arheoloških, arhitekturnih, umetniških in ambientalnih vrednot v celoti, njihovi izvirnosti in neokrnjenosti ter varovanje vseh vedut na spomenik;
- da morajo biti vsi posegi v spomenik in vsaka raba podrejeni ohranjanju in varovanju spomeniških lastnosti; izjemoma je
- strokovno vzdrževanje in obnavljanje vseh neokrnjenih prvin arhitekture po načelu ohranjanja izvirne tlorisne in konstrukcijske zasnove, gabaritov, lege in materialov; izjemoma je na osnovi predhodnih konservatorskih raziskav in ob soglasju pristojne službe za varstvo kulturne dediščine možno spremeniti dele posameznih objektov v kvalitetnejše oz. bolj avtentično stanje ter spremeniti oziroma dopolniti konstrukcijsko zasnovo, če ni mogoče drugače zagotoviti statične stabilnosti objekta;
- pojavnost in oblikovanost zunanjsčine (kot členitev objekta in fasad, oblika in naklon strešin, stavbno pohištvo z obstoječim okovjem, barvo fasad z detajli;
- prepoved vseh posegov brez soglasja pristojne službe v zaščitene arhitekturne detajle: kamniti arhitekturni členi (kot npr. rimski nagrobnik, portali, okna, obočne sheme i.t.d.), oprema (baročni oltarji i.t.d.), morebitne predhodno še ohranjene plasti ometov in poslikave v notranjščini, ter barvo ostenja z detajli;
- pri posegih za saniranje ali izboljšanje varovanih vrednot spomenika je možno posegati pod obstoječo hodno površino objekta oziroma v zemeljske plasti ob njegovi zunanjščini le ob obvezni zagotovitvi predhodne arheološke raziskave;
- na spomenik in v območju spomenika je prepovedano posegati v prostor s postavljanjem objektov trajnega in začasnega značaja, vključno z nadzemno infrastrukturo in nosilci reklam;
- omogočanje predstavitve celote in posameznih zaščiteneh elementov in dostopnosti javnosti v meri, ki ne ogroža varovanje spomenika in njegovih spomeniških kvalitet ter ne moti v njem odvijajoče dejavnosti.
- pri kakršnihkoli posegih v tla objekta ali teren ob njegovi zunanjščini, so obvezne predhodne arheološke raziskave.

Merilo: 1:2880

4. člen **(stavba s parki in vrtovi)**

Za kulturni spomenik lokalnega pomena se razglasi stavba s parkom:

EŠD: **4824**

Ime enote: **Radlje ob Dravi – Dvorec Mahrenberg s parkom**

Lokacija: parc. št. 73/2, zahodni del 73/3, 73/4, 78, 79/1, 80, vzhodni del 895/2, 895/4 k.o. Radlje ob Dravi

Utemeljitev razglasitve z varovanimi sestavinami: Konec 17. stoletja, ko je propadel stari grad na hribu Kamen, so v dolini iz nekdanje grajske pristave uredili t.i. Spodnji grad – danes dvorec Mahrenberg. Spodnji grad je takrat postal tudi sedež gospodstva. Dvorec stoji na skalnem pomolu, ki ga je obtekal Radeljski potok, stoji tudi

nad Dravsko cesto, nekdanjo srednjeveško »vio regio« (kraljevska pot). Postavitev dvorca na lokaciji v križišču nekdanjih srednjeveških in novoveških cest oz. ob pomembnih prometnih povezavah z antično tradicijo verjetno ni bila naključna (možnost za obrambo in pobiranje dajatev).

Dvorec je nastal iz nekdanje grajske pristave, ki je pogorela 1649 in bila prezidana ob koncu 17. stoletja.

Na upodobitvi Johanna Clobucciaricha iz začetka 17. stoletja (1601/5) je današnji dvorec prikazan kot dvo- in trinadstropna stavba s podkvasto zasnovo. Na upodobitvi G. M. Vischerja iz leta 1681 pa je dvorec prikazan kot dvonadstropna stavba, pokrita z dvokapno streho. Sestavljajo jo štiri trakti, ki oklepajo notranje dvorišče. V franciscejskem katastru iz leta 1825 je v tlorisni zasnovi dvorec prikazan kot objekt s podkvasto zasnovo, ki jo sestavljajo severni, vzhodni in zahodni trakt. Kompleks je obdajal grajski park. Na arhivskem načrtu iz leta 1828 pa na načrtu vzhodnega trakta ni več.

Danes je dvorec nadstropna stavba v obliki črke L (ohranjena sta severni in zahodni trakt), ki jo pokriva strma opečna dvokapna čopasta streha. Arhitektonski členi so predelani, ohranjene so pritlične arkade v severnem traktu. V stavbo vodi mogočen renesančen portal iz peščenjaka iz leta 1666. Rusturiran portal se na vrhu zaključuje z ravno preklado, pod katero je niz triglifov in metop. Portal je bil verjetno pred ali po II. svetovni vojni prenešen iz radeljskega samostana. Nad portalom je marmorna plošča s profiliranim okvirjem. Na plošči sta grba gospodov Mahrenberških – grb Siegfrieda Mahrenberškega in opatinje samostana dominikank Marije Ivane Linzer.

V pritličju so prostori obokani, v nadstropju ravni.

Za natančnejšo stavnozgodovinsko analizo objekta bi bile potrebne temeljite konservatorsko-restavratorske analize stavbe substance.

Dvorec obdaja park oblikovan v krajinskem slogu, ki je bil zasnovan v 18. stoletju. Rastlinski fond obsega med drugim več vrst jelke, duglazijo, klek, rdeči hrast, platano, rdečo bukev, tiso, zeleni bor, dob, rdeči bor idr. Glede na starost najstarejših dreves lahko domnevamo, da so iz časa druge polovice 19. stoletja. Kasnejše saditve so bile izvajane stihijsko. Razen eksotičnih dreves so dajale v preteklosti parku čar tudi cvetnice, ki so krasile gredice ob peščenih poteh. V prvi polovici 20. stoletja, ko so bili lastniki družina Suppanz (Zupanc), so v parku rasle vrtnice vzpenjalke, pušpan, rumene lilije in drugo cvetje. Ob dvorcu je bil postavljen tudi rastlinjak, v katerem so gojili cvetje. V parku je fontana – vodnjak okrogle oblike z vodomatom in okroglim stebrom s štirimi izviri vode v obliki ribjih glav. Na stebru stoji kip dečka z ribo v rokah.

Dvorec na izjemno premišljeno izbrani lokaciji predstavlja skupaj s parkom in gričem Kalvarije v neposredni bližini edinstveno ambientalno celoto ne samo v ožjem prostoru, ampak tudi na območju Slovenije.

Varstveni režim:

Za spomenik velja varstveni režim, ki določa:

- varovanje kulturnih, arheoloških, arhitekturnih, umetniških, vrtnoarhitekturnih in ambientalnih vrednot v celoti, njihovi izvirnosti in neokrnjenosti ter varovanje vseh vedut na spomenik;
- da morajo biti vsi posegi v spomenik in okolico ter vsaka raba podrejeni ohranjanju, varovanju in valoriziranju spomeniških lastnosti;
- strokovno vzdrževanje in obnavljanje vseh neokrnjenih prvin arhitekture po načelu ohranjanja izvirne tlorisne in konstrukcijske zasnove, gabaritov, lege, in materialov;

- prepoved vseh posegov v zaščitene arhitekturne detajle: kamniti arhitekturni členi (kot npr. portali, marmorna plošča nad glavnim portalom, okenske obrobe ipd.), tlaki, stavbno pohištvo z okovjem, štukaturni okrasi, obočne sheme itd;
- pojavnost in oblikovanost zunanjsčine (kot členitev objekta in fasad, oblika in naklon strešin, kritina, fasadni detajli itd.);
- ohranjati se mora vse naravne sestavine, ki so vključene v kompozicijo parka (vegetacija, relief) in grajene sestavine (zidovi, ograje, stopnišča itd.);
- omogočanje predstavitve celote in posameznih zaščiteneh elementov ter dostopnost javnosti v meri, ki ne ogroža varovanja spomenika in ne moti v njem (ob njem) odvijajoče se dejavnosti;
- na spomenik in v območju spomenika je prepovedano posegati v prostor s postavljanjem objektov trajnega in začasnega značaja, vključno z nadzemno infrastrukturo in nosilci reklam;
- pri kakršnih koli posegih v tla objekta ali teren ob njegovi zunanjsčini, so obvezne predhodne arheološke raziskave,
- varovanje vrtno zasnove (oblike, strukture in velikosti);
- varovanje grajenih sestavin vrtno zasnove;
- varovanje vseh naravnih sestavin vrta (rastlin/dreves, reliefa);
- pogledov na vrt iz širšega prostora (nepozidanost sosednjih parcel);
- varovanje rastiščnih razmer, ki so potrebne za obstoj in rast rastlin;
- obstoječim objektom v varovanem območju in njegovi neposredni bližini ni dopustno spreminjati velikosti in oblike brez soglasja pristojne službe;
- gradnja infrastrukture in drugih novih objektov v območju vrta in njegovi neposredni bližini ni sprejemljiva.

Merilo: 1:1000

3. Spominski objekti ali kraji

5. člen

Za kulturni spomenik lokalnega pomena se razglasi spominski objekt oz. kraj:

EŠD: 8222

Ime enote: **Radlje ob Dravi – Grob borca za severno mejo**

Lokacija: severni del parc. št. 483 k.o. Radlje ob Dravi

Utemeljitev razglasitve z varovanimi sestavinami: Na Radeljskem pokopališču je grob z nagrobnikom iz granita, posvečen borcu za severno mejo Matiji Gladu, naredniku Koroškega planinskega peš polka, ki je padel 8. maja 1919 v bojih za Dravsko dolino. Leta 1922 so na pobudo in s sredstvi društva Narodna obramba postavili preprost nagrobnik borcu za severno mejo Matiji Gladu. Na nagrobniku je napis:
MATIJA GLAD
 narednik slov. plan. polka
 rojen 1890 v Brezniku na Kranjskem,
 padel za svobodo Dravske doline
 8. maja 1919
 Slava mu!

V letih 1919-1920 so potekali boji za osvoboditev naše severne meje in mnogo prostovoljcev generala Maistra in Franja Malgaja je podlo v bojih vzdolž te meje. Spomenik padlemu borcu je hkrati tudi pomnik teh odločilnih bojev ter končne priključitve Dravske doline k novi državi.

Opis varstvenega režima:

- trajno varovanje in ohranitev kulturnih, umetnostnih, arhitekturnih, likovnih, zgodovinskih in krajinskih vrednot spomenika v celoti, v njihovi izvornosti in neokrnjenosti ter varovanje vseh vedut na spomenik;
- podrejanje vsake rabe in vseh posegov v spomenik ohranjanju in vzdrževanju varovanih spomeniških lastnosti;
- prepoved predelav vseh sestavnih delov in likovnih prvin spomenika, ki so ovrednotene kot del spomenika;
- strokovno vzdrževanje in obnavljanje vseh neokrnjenih prvin spomenika po načelu ohranjanja izvorne tlorisne zasnove, gabaritov, lege in materialov.

Merilo: 1:1000

EŠD: 8162

Ime enote: **Radlje ob Dravi - Kalvarija**

Lokacija: parc.št. 66, 67, 68, 69, 70/1 k.o. Radlje ob Dravi

Utemeljitev razglasitve z varovanimi sestavinami:

Na skalnem griču, severovzhodno od parka in dvorca Mahrenberg se nahaja t.i. radeljska oz. mahrenberška Kalvarija. Ob poti od parka se po pobočju do vrha griča Kalvarija nahajajo baročne kamnite plastike v naravni velikosti, ki predstavljajo posamezne postaje Križevega pota.

Na izravnavi na vrhu griča je kamnito obzidje s stopniščema, kjer stoji osrednji prizor Kalvarije - skupina Križanja. Ob Križanem stojita kipa Marije in Janeza Evangelista. Ob poti od parka pa do vrha griča stojijo še naslednje kamnite plastike: Kristus, ki nosi križ, Kristus, kronan s trnjem, Bičanje (Kristus ob stebru) in Kristus na Oljski gori.

Križev pot naj bi dale postavili radeljske dominikanke.

Kipi so nastali v dveh fazah in so pripisani delavnicu graškega kiparja Janeza Jakoba Schoya in njegovega krušnega očeta Franca Krištofa Reissa. Delo Reissa so figure Kristusa na Oljski gori, Kronanega Kristusa in Bičanega Kristusa ter Kristusa, ki nosi križ in so nastale pred letom 1711. Marija in Janez Evangelist iz skupine Križanja pa sta pripisana Schoyu in sta nastala po letu 1711. V kipih se odražajo vplivi severnih baročnih graških pobud.

Nastanek Kalvarije lahko umestimo med letoma 1689 in 1726, ko je samostan vodila priorica Katarina Suzana baronica Grotta. Gradbena dela je vodil kapucin italijanskega rodu Jožef iz Ponne v Lombardiji. Kip Križanega je iz novejšega časa – verjetno iz začetka 20. stoletja. V skalo vzpetine nasproti kronanega Kristusa je vzdana kamnita plošča z napisom, ki priča o eni od obnov.

Sestavni del kompozicije so tudi lesene molilne klopi, ki so postavljene pred vsako postajo Križevega pota.

Na Visherjevi veduti iz leta 1681 je upodobljena starejša postavitev s skupino Križanja na najvišji točki vzpetine. To starejšo kompozicijo, katere časa nastanka ni več mogoče določiti, so v začetku 18. stoletja nadomestili

z današnjo zasnovo. Ureditev je posnemala pokrajino v Sveti deželi – golo pokrajino z vzpetinami, zato je bila okolica Kalvarije v preteklosti neporaščena, kar je videti tudi na starejših fotografijah.

Kalvarija, ki je nastala kot naročilo samostana dominikank ima izjemno pomembno kulturno – zgodovinsko vrednost. Skupaj z dvorcem in samostanom tvori kvalitetno ambientalno celoto. Kipi so vrhunsko delo kiparjev Franca Krištofa Reissa in Janeza Jakoba Schoya, katerih dela spadajo med vidnejše kiparske stvaritve na slovenskem Štajerskem konec 17. in v prvi tretjini 18. stoletja.

Varstveni režim:

Za spomenik velja varstveni režim, ki določa:

- varovanje kulturnih, arhitekturnih, umetniških in ambientalnih vrednot v celoti, njihovi izvornosti in neokrnjenosti ter varovanje vseh vedut na spomenik;
- da morajo biti vsi posegi v spomenik in vsaka raba podrejeni ohranjanju in varovanju spomeniških lastnosti;
- strokovno vzdrževanje in obnavljanje vseh neokrnjenih prvin arhitekture po načelu ohranjanja postavitve kompozicije, lege, in materialov;
- podrejanje vsake rabe in vseh posegov v spomenik ohranjanju in vzdrževanju varovanih spomeniških lastnosti;
- prepoved predelav vseh likovnih prvin, ki so ovrednotene kot del spomenika (kipi s podstavki, lesene molilne klopi, obzidje s stopniščem, skupino kipov znotraj obzidja ipd.);
- prepoved vseh posegov v zaščiteno namembnost, razen vzdrževalnih posegov;
- omogočanje predstavitve celote in posameznih zaščiteneh elementov ter dostopnost javnosti v meri, ki ne ogroža varovanja spomenika in njegovih spomeniških kvalitete;
- na spomenik je prepovedano postavljati nosilce infrastrukture in reklam,
- zaradi varovanja pojavnosti spomenika je potrebno ohraniti njegovo neposredno bližino neporaščeno (redna košnja trave);
- varovanje zasnove (oblike, strukture in velikosti);
- varovanje grajenih sestavin zasnove (obzidje s stopniščem);
- varovanje vseh naravnih sestavinobmočja (rastlin/dreves, reliefa);
- pogledov na območje iz širšega prostora (nepozidanost sosednjih parcel);
- varovanje rastiščnih razmer, ki so potrebne za obstoj in rast rastlin;
- gradnja infrastrukture in drugih novih objektov v območju in njegovi neposredni bližini ni sprejemljiva.

Merilo:

1:1000

EŠD:

8160

Ime enote:

Radlje ob Dravi – Marijino znamenje

Lokacija:

skrajni zahodni del parcele 592/1 k.o. Radlje ob Dravi

Utemeljitev razglasitve z varovanimi sestavinami:

Figuralno znamenje je bilo izdelano po naročilu radeljskih dominikank in je prvotno stalo pri dominikanskem samostanu. Po razpustitvi samostana konec 18. stoletja, so znamenje prenesli v trg k poslopju nekdanjega rotovža (1783), nato pa v zadnji tretjini 20. stoletja (1978/1979) na današnje mesto ob cerkev sv. Mihaela.

Baročno kamnito znamenje sestavljajo stopničast podstavek s figuralno

skupino in visok steber s kipom Marije na vrhu. Širok podstavek s svetniškima kipoma (sv. Jakob in svetnik z okrašeno ovalno kartušo) nosi z volutami okrašeno podnožje okroglega stebra s kipom stoječe Marije z detetom. Na podnožju stebra sta nekoč stali tudi dve vazi, ki sta sedaj na tleh. Pred podstavkom na dveh ločenih slopih stojita sv. Dominik, ustanovitelj dominikanskega reda in Siegfried Mahrenberški, ustanovitelj dominikanskega samostana. Na vrhu stebra stoji kip Marije z detetom – verjetno upodobitev Marije kraljice. Celotna kompozicija je umeščena na podest, do katerega vodijo stopnice in je obdana z nizko kovano ograjo z dvema svetilkama.

Avtorstvo znamenja ni ugotovljeno, vsekakor pa je znamenje visoko kvalitetno delo štajerskega kiparstva v času baroka. Prav tako so datacije znamenja različne – v literaturi je datirano ali med leti 1760 – 1783 ali pa se kipi datirajo v začetek 18. stoletja, podstavek in steber pa v obdobje konca 18. stoletja.

V Sloveniji je iz obdobja baroka ohranjeno več Marijinih znamenj, ki jim je skupen osrednji del s figuro Marije na stebru. Znamenje v Radljah pa je eno izmed redkih ohranjenih tovrstnih znamenj z več kipi. Po kompoziciji je podobno mariborskemu kužnemu znamenju. Znamenje ima tudi velik zgodovinski pomen, saj je zapuščina dominikanskega samostana, ki je več kot pol tisočletja pomembno soustvarjal zgodovino tega območja. Znamenje tudi pomembno sooblikuje prostor, v katerem stoji.

Varstveni režim:

Za spomenik velja varstveni režim, ki določa:

- varovanje kulturnih, arhitekturnih, umetniških in ambientalnih vrednot v celoti, njihovi izvornosti in neokrnjenosti ter varovanje vseh vedut na spomenik;
- da morajo biti vsi posegi v spomenik in vsaka raba podrejeni ohranjanju in varovanju spomeniških lastnosti;
- strokovno vzdrževanje in obnavljanje vseh neokrnjenih prvin arhitekture po načelu ohranjanja izvorne tlorisne in konstrukcijske zasnove, gabaritov, lege, in materialov; izjemoma je na osnovi predhodnih konservatorskih raziskav in ob soglasju pristojne službe za varstvo kulturne dediščine možno spremeniti oziroma dopolniti konstrukcijsko zasnovo, če ni mogoče drugače zagotoviti statične stabilnosti objekt;
- podrejanje vsake rabe in vseh posegov v spomenik ohranjanju in vzdrževanju varovanih spomeniških lastnosti;
- prepoved predelav vseh likovnih in stavbnih prvin, ki so ovrednotene kot del spomenika – podstavek, steber, kipi, ograja, vaze, svetilke ipd;
- prepoved vseh posegov v zaščiteno namembnost, tloris, gabarite znamenja, razen vzdrževalnih posegov;
- omogočanje predstavitve celote in posameznih zaščiteneh elementov ter dostopnost javnosti v meri, ki ne ogroža varovanja spomenika in njegovih spomeniških kvalitet;
- na spomenik je prepovedano postavljati nosilce infrastrukture in reklam,
- zaradi varovanja pojavnosti spomenika je potrebno ohranjati njegovo neposredno bližino neporaščeno (redna košnja trave).

Merilo:

1:1000

EŠD:	8223
Ime enote:	Radlje ob Dravi – Partizansko grobišče na pokopališču
Lokacija:	parc.št. južni del 481 k.o. Radlje ob Dravi
Utemeljitev razglasitve z varovanimi sestavinami:	<p>Na pokopališču v Radljah je v skupnem grobu s spominsko ploščo pokopanih 20 borcev za padlih med II. svetovno vojno. Leta 1954 so postavili skupni grob v spomin domačim in neznanim borcem padlim na tem območju v času druge svetovne vojne.</p> <p>Napis na nagrobniku: IN KO BO KLADIVO UDARJALO TRDI TAKT V SRCIH, TIHO PODZEMNO ZVENEL OB TOVARIŠKIH GLAS MRTVIH! NE POZABITE NAS! TU ZADNJI JE DOM PADLIH V BORBI ZA OSVOBODITEV NAŠE DOMOVINE DEVETNAJST BORCEV IN ENE TALKE. 1941 – 1945. Preprosto spominsko znamenje in grobnica je pomnik teh dogodkov.</p>
Opis varstvenega režima:	<ul style="list-style-type: none"> - trajno varovanje in ohranitev kulturnih, umetnostnih, arhitekturnih, likovnih, zgodovinskih in krajinskih vrednot spomenika v celoti, v njihovi izvirnosti in neokrnjenosti - podrejanje vsake rabe in vseh posegov v spomenik ohranjanju in vzdrževanju varovanih spomeniških lastnosti; - prepoved predelav vseh sestavnih delov in likovnih prvin spomenika, ki so ovrednotene kot del spomenika; - strokovno vzdrževanje in obnavljanje vseh neokrnjenih prvin spomenika po načelu ohranjanja izvirne tlorisne zasnove, gabaritov, lege in materialov.
Merilo:	1:1000
EŠD:	8161
Ime enote:	Radlje ob Dravi – Znamenje pri dvorcu
Lokacija:	južni del parc. št. 72/8 k.o. Radlje ob Dravi
Utemeljitev razglasitve z varovanimi sestavinami:	<p>Slošno znamenje v baročni maniri – t.i. »Zmorkovo kapelico« naj bi v zahvalo za posvojenega otroka v bližini svoje nekdanje hiše leta 1878 dala postaviti Anton in Marija Zmork. Kasneje je družina znamenje podarila marenberškemu (radeljskemu) trgu. Znamenje je bilo predstavljeno leta 1978 iz svoje prvotne lokacije zaradi gradnje obvoznice.</p> <p>Znamenje kvadratnega tlorisa členijo polkrožne poslikane niše, pokrito je s strmo skodlasto streho.</p> <p>Tipično koroško znamenje dopolnjuje kulturnozgodovinsko podobo obravnavanega okolja v dojetju časa in prostora in kot tako v materialni podobi odseva doživljanje življenja, ter vsega kar je bilo povezano s tedanjo tradicijo in običaji.</p>
Varstveni režim:	<p>Za spomenik velja varstveni režim, ki določa:</p> <ul style="list-style-type: none"> - varovanje kulturnih, arhitekturnih, umetniških in ambientalnih vrednot v celoti, njihovi izvirnosti in neokrnjenosti ter varovanje vseh vedut na spomenik;

- da morajo biti vsi posegi v spomenik in vsaka raba podrejeni ohranjanju in varovanju spomeniških lastnosti;
- strokovno vzdrževanje in obnavljanje vseh neokrnjenih prvin arhitekture po načelu ohranjanja izvirne tlorisne in konstrukcijske zasnove, gabaritov, lege, in materialov; izjemoma je na osnovi predhodnih konservatorskih raziskav in ob soglasju pristojne službe za varstvo kulturne dediščine možno spremeniti oziroma dopolniti konstrukcijsko zasnovo, če ni mogoče drugače zagotoviti statične stabilnosti objekt;
- podrejanje vsake rabe in vseh posegov v spomenik ohranjanju in vzdrževanju varovanih spomeniških lastnosti;
- prepoved predelav vseh likovnih in stavbnih prvin (ometov, poslikav, kritine), ki so ovrednotene kot del spomenika;
- prepoved vseh posegov v zaščiteno namembnost, tloris, gabarite znamenja, razen vzdrževalnih posegov;
- omogočanje predstavitve celote in posameznih zaščiteneh elementov ter dostopnost javnosti v meri, ki ne ogroža varovanja spomenika in njegovih spomeniških kvalitete;
- na spomenik je prepovedano postavljati nosilce infrastrukture in reklam,
- zaradi varovanja pojavnosti spomenika je potrebno ohranjati njegovo neposredno bližino neporaščeno (redna košnja trave).

Merilo: 1:1000

EŠD: **8164**

Ime enote: **Remšnik – Krivčeva kapelica**

Lokacija: parc.št. *39/2 k.o. Remšnik

Utemeljitev razglasitve z varovanimi sestavinami: Baročno oblikovana kapela zaprtega tipa ima pred vhodom vežico, ki se na treh straneh odpira s polkrožno sklenjenimi loki. Pod škodlasto streho teče konkaven venec. Fasade členi polkrožen vhod z lesenimi vratnicami in polkrožni okenski odprtini ob straneh. Notranjščina je obokana, tlak je opečen. V kapeli je Marijin kip. Kapela je primer baročno oblikovane kapele z vežo, nastala je verjetno v 19. stoletju. S svojo lokacijo dopolnjuje kulturnozgodovinsko podobo kraja.

Varstveni režim: Za spomenik velja varstveni režim, ki določa:

- varovanje kulturnih, arhitekturnih, umetniških in ambientalnih vrednot v celoti, njihovi izvornosti in neokrnjenosti ter varovanje vseh vedut na spomenik;
- da morajo biti vsi posegi v spomenik in vsaka raba podrejeni ohranjanju in varovanju spomeniških lastnosti;
- strokovno vzdrževanje in obnavljanje vseh neokrnjenih prvin arhitekture po načelu ohranjanja izvirne tlorisne in konstrukcijske zasnove, gabaritov, lege, in materialov; izjemoma je na osnovi predhodnih konservatorskih raziskav in ob soglasju pristojne službe za varstvo kulturne dediščine možno spremeniti oziroma dopolniti konstrukcijsko zasnovo, če ni mogoče drugače zagotoviti statične stabilnosti objekt;
- podrejanje vsake rabe in vseh posegov v spomenik ohranjanju in vzdrževanju varovanih spomeniških lastnosti;
- prepoved predelav vseh likovnih in stavbnih prvin (ometov, poslikav, kritine, kipov), ki so ovrednotene kot del spomenika;
- prepoved vseh posegov v zaščiteno namembnost, tloris, gabarite znamenja, razen vzdrževalnih posegov;

- omogočanje predstavitve celote in posameznih zaščiteneh elementov ter dostopnost javnosti v meri, ki ne ogroža varovanja spomenika in njegovih spomeniških kvalitiet;
- na spomenik je prepovedano postavljati nosilce infrastrukture in reklam;
- zaradi varovanja pojavnosti spomenika je potrebno ohranjati njegovo neposredno bližino neporaščeno (redna košnja trave).

Merilo: 1:2880

EŠD: 8148

Ime enote: **Sv. Trije Kralji – Pernatova kapelica**

Lokacija: jugovzhodni del parcele parc. št. 354/1 k.o. Brezovec

Utemeljitev razglasitve z varovanimi sestavinami: Kapelica stoji v sklopu domačije Pernat, na razgledni legi pod domačijo. Kapelica iz 19. stoletja je pravokotnega tlorisa, pokriva jo pločevinasta dvokapna streha. Fasade na vseh štirih straneh členijo segmentno zaključene fasadne niše. Vzhodna niša je globlja, v njej je leseno razpelo in skupina sv. Treh kraljev, sv. Florijan in sv. Škof. Pernatova kapela je bila postavljena leta 1865 skupaj s hišo na Pernatovi kmetiji. Zgradil naj bi jo takratni lastnik Moser Lorenz, kipi v kapeli pa naj bi bili delo Lorenza Lorencija iz domačije Lanz na Sv. Treh Kraljih.

Kapela stoji na razgledni točki pod kmetiji, njena arhitektura pa tvori z rustikalnimi kipi kvalitetno celoto.

Varstveni režim: Za spomenik velja varstveni režim, ki določa:

- varovanje kulturnih, arhitekturnih, umetniških in ambientalnih vrednot v celoti, njihovi izvirnosti in neokrnjenosti ter varovanje vseh vedut na spomenik;
- da morajo biti vsi posegi v spomenik in vsaka raba podrejeni ohranjanju in varovanju spomeniških lastnosti;
- strokovno vzdrževanje in obnavljanje vseh neokrnjenih prvin arhitekture po načelu ohranjanja izvirne tlorisne in konstrukcijske zasnove, gabaritov, lege, in materialov; izjemoma je na osnovi predhodnih konservatorskih raziskav in ob soglasju pristojne službe za varstvo kulturne dediščine možno spremeniti oziroma dopolniti konstrukcijsko zasnovo, če ni mogoče drugače zagotoviti statične stabilnosti objekt;
- podrejanje vsake rabe in vseh posegov v spomenik ohranjanju in vzdrževanju varovanih spomeniških lastnosti;
- prepoved predelav vseh likovnih in stavbnih prvin (ometov, poslikav, kritine, kipov), ki so ovrednotene kot del spomenika; potrebno bi bilo namestiti primernejšo kritino za to območje;
- prepoved vseh posegov v zaščiteno namembnost, tloris, gabarite znamenja, razen vzdrževalnih posegov;
- omogočanje predstavitve celote in posameznih zaščiteneh elementov ter dostopnost javnosti v meri, ki ne ogroža varovanja spomenika in njegovih spomeniških kvalitiet;
- na spomenik je prepovedano postavljati nosilce infrastrukture in reklam;
- zaradi varovanja pojavnosti spomenika je potrebno ohranjati njegovo neposredno bližino neporaščeno (redna košnja trave).

Merilo: 1:2880

EŠD:	8169
Ime enote:	Št. Janž pri Radljah – Grajfova kapelica
Lokacija:	vzhodni del parcele parc. št. 502/1 k.o. Suhi vrh
Utemeljitev razglasitve z varovanimi sestavinami:	Ob nekdanji poti k cerkvi sv. Janeza Nepomuka stoji kapela zaprtega tipa s polkrožnim oltarnim zaključkom z okroglim okencem, polkrožnim podstrešnim vencem in skodlasto dvokapno streho. V kapelico vodi sedlasto oblikovan vhod z lesenimi vratnicami. Notranjščina je banjasto obokana, v njej stoji na oltarni menzi razpelo s Križanim. Baročna kapela stoji ob lipi in kvalitetno dopolnjuje ambient bližnje baročne cerkve.
Varstveni režim:	Za spomenik velja varstveni režim, ki določa: <ul style="list-style-type: none"> - varovanje kulturnih, arhitekturnih, umetniških in ambientalnih vrednot v celoti, njihovi izvirnosti in neokrnjenosti ter varovanje vseh vedut na spomenik; - da morajo biti vsi posegi v spomenik in vsaka raba podrejeni ohranjanju in varovanju spomeniških lastnosti; - strokovno vzdrževanje in obnavljanje vseh neokrnjenih prvin arhitekture po načelu ohranjanja izvirne tlorisne in konstrukcijske zasnove, gabaritov, lege, in materialov; izjemoma je na osnovi predhodnih konservatorskih raziskav in ob soglasju pristojne službe za varstvo kulturne dediščine možno spremeniti oziroma dopolniti konstrukcijsko zasnovo, če ni mogoče drugače zagotoviti statične stabilnosti objekt; - podrejanje vsake rabe in vseh posegov v spomenik ohranjanju in vzdrževanju varovanih spomeniških lastnosti; - prepoved predelav vseh likovnih in stavbnih prvin (ometov, poslikav, kipov, skodlaste kritine), ki so ovrednotene kot del spomenika; - prepoved vseh posegov v zaščiteno namembnost, tloris, gabarite znamenja, razen vzdrževalnih posegov; - omogočanje predstavitve celote in posameznih zaščiteneh elementov ter dostopnost javnosti v meri, ki ne ogroža varovanja spomenika in njegovih spomeniških kvalitet; - na spomenik je prepovedano postavljati nosilce infrastrukture in reklam; - zaradi varovanja pojavnosti spomenika je potrebno ohranjati njegovo neposredno bližino neporaščeno (redna košnja trave).
Merilo:	1:2880
EŠD:	8226
Ime enote:	Št. Janž pri Radljah – Župankova domačija s spominskim obeležjem
Lokacija:	parc. št. *92, 92, 908/1, 909/1, 909/3, 909/4, 909/5, 915/14, 933, 935 k.o. Suhi vrh
Utemeljitev razglasitve z varovanimi sestavinami:	Oborožene sile nemškega okupatorja so v drugi polovici novembra 1944 izvedle ofenzivo na območju Kozjaka proti Lackovemu odredu. Skupina partizanov 3. bataljona Lackovega odreda je 23. novembra 1944 prenočila na domačiji p.d. Župank, ko jih je nenadoma obkolila in napadla močnejša

nemška enota.

V spomin na sedem padlih partizanov, ki so padli v boju, je leta 1983 takratna organizacija Zveze borcev Občine Radlje ob Dravi ob domačiji postavila spomenik – na visokem kamnitem podstavku stoji bronasta figura partizana (avtor akd. kipar Viktor Gojkovič). Na pročelju nekdanje domačije so grafitni reliefi, ki prikazujejo nemški napad na domačijo.

Leta 1984 so v hiši Župankove domačije v sodelovanju s takratnim Koroškim pokrajinskim muzejem revolucije odprli tudi stalno muzejsko zbirko o zgodovini osvobodilnega gibanja na območju Kozjaka in o Lackovem odredu. Zaradi dotrajanosti je bila muzejska zbirka leta 2008 odstranjena, razstavne prostore pa od takrat uporablja Koroški pokrajinski muzej, Muzej Radlje ob Dravi za predstavitve občasnih razstav.

Celotno spominsko območje, katerega sestavljajo kvalitetena likovna dela ter ohranjena domačija, predstavlja pomemben memorialni pomnik na dogodke med II. svetovno vojno.

Opis varstvenega režima:

- trajno varovanje in ohranitev kulturnih, umetnostnih, arhitekturnih, likovnih, zgodovinskih in krajinskih vrednot spomenika v celoti, v njihovi izvornosti in neokrnjenosti ter varovanje vseh vedut na spomenik;
- podrejanje vsake rabe in vseh posegov v spomenik ohranjanju in vzdrževanju varovanih spomeniških lastnosti;
- prepoved predelav vseh sestavnih delov in likovnih prvin spomenika, ki so ovrednotene kot del spomenika;
- strokovno vzdrževanje in obnavljanje vseh neokrnjenih prvin spomenika po načelu ohranjanja izvorne tlorisne zasnove, gabaritov, lege in materialov;

Merilo: 1:2880

EŠD: **18289**

Ime enote: **Vuhred – Pahernikova kapela**

Lokacija: zahodni del parcele parc. št. 1158 k.o. Planina

Utemeljitev razglasitve z varovanimi sestavinami:

Na pokopališču v Vuhredu stoji mogočna klasicistična nagrobna kapela veleposestniške rodbine Pahernik iz leta 1888.

Kapela ima pravokoten tloris, pokrita je z dvokapno pločevinasto streho. V trikotnem zaključku je naslikan angel z napisnim trakom z napisom RESVRRECTIO.

V notranjščini so nagrobniki in kip Jezusa, ki nosi križ. Kapela je obdana s kovano ograjo. Mogočna in kvalitetno oblikovana kapela je pomembna tudi kot spomenik rodbine Pahernik.

Slovensko zavedna in napredna rodbina Pahernik iz Vuhreda je pomembno prispevala k razvoju Vuhreda in Radelj z okolico, Dravske doline in Pohorja na vseh področjih življenja - od gospodarskega, narodnostnega, kulturnega, socialnega do političnega. Pahernikovi so bili pomembni in premožni veleposestniki, v lasti so imeli obsežne gozdove na Pohorju. Z njimi so zgledno gospodarili, se ukvarjali z žagarstvom, lesno trgovino, prevozom lesa s splavi in šajkami po Dravi, električno oskrbo, pa tudi s hmeljarstvom, sadjarstvom in drugimi dejavnostmi. V narodnostno mešanem obmejnem območju so kot zavedni Slovenci prispevali h krepitvi slovenstva in kulturnega življenja. Podpirali so delovanje raznih društev in darovali denar za cerkve, domove, šole, otroke, dijake, študente in druge, pomoči potrebne ljudi.

Nagrobna kapela rodbine Pahernik ima poleg arhitekturnega tudi izjemen zgodovinski pomen - saj gre za eno najpomembnejših rodbin v tem delu Dravske doline.

Varstveni režim:

Za spomenik velja varstveni režim, ki določa:

- varovanje kulturnih, arhitekturnih, umetniških in ambientalnih vrednot v celoti, njihovi izvirnosti in neokrnjenosti ter varovanje vseh vedut na spomenik;
- da morajo biti vsi posegi v spomenik in vsaka raba podrejeni ohranjanju in varovanju spomeniških lastnosti;
- prepoved vseh posegov v zaščiteno namembnost, tloris, gabarite znamenja, razen vzdrževalnih posegov;
- strokovno vzdrževanje in obnavljanje vseh neokrnjenih prvin arhitekture po načelu ohranjanja izvirne tlorisne in konstrukcijske zasnove, gabaritov, lege, in materialov; izjemoma je na osnovi predhodnih konservatorskih raziskav in ob soglasju pristojne službe za varstvo kulturne dediščine možno spremeniti oziroma dopolniti konstrukcijsko zasnovo, če ni mogoče drugače zagotoviti statične stabilnosti objekt;
- podrejanje vsake rabe in vseh posegov v spomenik ohranjanju in vzdrževanju varovanih spomeniških lastnosti;
- prepoved predelav vseh likovnih in stavbnih prvin (ometov, poslikav, kritine, nagrobnikov, kipa, ograje ipd.), ki so ovrednotene kot del spomenika;
- omogočanje predstavitve celote in posameznih zaščiteneh elementov ter dostopnost javnosti v meri, ki ne ogroža varovanja spomenika in njegovih spomeniških kvalitete;
- na spomenik je prepovedano postavljati nosilce infrastrukture in reklam
- zaradi varovanja pojavnosti spomenika je potrebno ohranjati njegovo neposredno bližino neporaščeno (redna košnja).

Merilo:

1:2880

EŠD:

8175

Ime enote:

Zgornja Vižinga – Kapelica na polju

Lokacija:

parc.št. *55/4, 281 k.o. Zgornja Vižinga

Utemeljitev

razglasitve z varovanimi sestavinami:

Kapelica stoji sredi polja, ki ga je davno prej prečila že rimska cesta. Postavljena je bila na razpotju cest, ki so vodile proti Dobravi in Vuhredu, proti Muti, na prelaz Radelj in na Št. Vid. Mimo kapele je v preteklosti vodila romarska pot do cerkve Device Marije na Kamnu.

Kapelica je nastala v začetku 19. stoletja, natančna letnica njene postavitve ni znana. Kapelica že od nekdaj pripadala Navšnikovi domačiji – virih se poimenuje Navšnikova ali pa Temikova kapela.

Kapelica je zaprtega tipa, s polkrožno zaključenim oltarnim prostorom. Fasade so okrašene s polpilastri in venci. Nad trikotnim čelom vhodne fasade je zvonik. Kapelo pokriva opečna dvokapna streha. Ohranjene so prvotne lesene vratnice, dodane so še kovane vratnice. Ob vhodu je kamnita posoda za blagoslovljeno vodo.

Posebnost kapele je oltar z Božjim grobom v notranjščini kapele, ki je v slovenskem prostoru posebnost.

Kapelica je primer kvalitetnega sakralnega objekta iz konca 18. oz. začetka 19. stoletja. Njen izjemen ambient je poleg lipe (iz leta 1929) nekoč dopolnjeval še kozolec.

Varstveni režim:

Za spomenik velja varstveni režim, ki določa:

- varovanje kulturnih, arhitekturnih, umetniških in ambientalnih vrednot v celoti, njihovi izvirnosti in neokrnjenosti ter varovanje vseh vedut na spomenik;

- da morajo biti vsi posegi v spomenik in vsaka raba podrejeni ohranjanju in varovanju spomeniških lastnosti;
- prepoved vseh posegov v zaščiteni namembnost, tloris, gabarite znamenja, razen vzdrževalnih posegov;
- strokovno vzdrževanje in obnavljanje vseh neokrnjenih prvin arhitekture po načelu ohranjanja izvirne tlorisne in konstrukcijske zasnove, gabaritov, lege, in materialov; izjemoma je na osnovi predhodnih konservatorskih raziskav in ob soglasju pristojne službe za varstvo kulturne dediščine možno spremeniti oziroma dopolniti konstrukcijsko zasnovo, če ni mogoče drugače zagotoviti statične stabilnosti objekt;
- podrejanje vsake rabe in vseh posegov v spomenik ohranjanju in vzdrževanju varovanih spomeniških lastnosti;
- prepoved predelav vseh likovnih in stavbnih prvin (ometov, poslikav, kritine, opreme, kamnite posode ipd.), ki so ovrednotene kot del spomenika;
- omogočanje predstavitve celote in posameznih zaščitenih elementov ter dostopnost javnosti v meri, ki ne ogroža varovanja spomenika in njegovih spomeniških kvalitete;
- na spomenik je prepovedano postavljati nosilce infrastrukture in reklam;
- zaradi varovanja pojavnosti spomenika je potrebno ohranjati njegovo neposredno bližino neporaščeno (redna košnja trave).

Merilo: 1:2880

4. Drugi objekti in naprave

6. člen

Za kulturni spomenik lokalnega pomena se razglasi:

EŠD: 8178

Ime enote: **Brezni Vrh – Landfridovo gospodarsko poslopje**

Hišna številka: Brezni Vrh pri 14

Lokacija: južni del parc. št. 92/8 k.o. Brezni vrh

Utemeljitev razglasitve z varovanimi sestavinami: Na kmečki domačiji se je od starejših stavb ohranilo le obsežno, delno zidano, delno leseno gospodarsko poslopje iz 19. stoletja. Prekriva ga dvokapna streha, krita z eternitom (prvotna streha je bila čopasta, kritina s » šintli«). V pritličnem zidanem delu so obokani hlevi, v cimpranem delu nadstropja sta senik in prostor s klasično prešo. Južno stran nadstropja zavzema zidana, kapasto obokana kašča z originalnimi lesenimi vrati, pod njo se v nivoju hleva nahaja še obokana klet. V senik, kaščo on prešo so vhodi z zadnje, pribrežne fasade. Nad vhodno fasado hleva poteka vzdolž senik lesen zaprt gank. Ob tipičnih tesarskih detajlih se stavba odlikuje tudi z oblikovano zatrepno fasado kašče, poudarjeno z visokimi, polkrožnimi zatrepnimi linami in dekorativnimi opečnimi detajli.

Kakovostno gospodarsko poslopje predstavlja glede na velikost in arhitekturni stil značilen tip tovrstnih stavb, zlasti na večjih hribovskih kmetijah. Posebnost je zidana kašča v okviru senika, za razliko od samostojno stoječih kašč tega območja. Izvirna tlorisna zasnova, arhitekturni detajli in

redki primeri ohranjenosti na terenu dajejo stavbi pomemben spomeniški značaj.

Varstveni režim:	<p>Za spomenik velja varstveni režim, ki določa varovanje vseh zgodovinskih, kulturnih, etnoloških, krajinskih, arhitekturnih, likovnih in drugih vrednot v celoti, njihovi izvirnosti in neokrnjenosti:</p> <ul style="list-style-type: none">- tlorisna in višinska zasnova stavbe (gabariti),- gradivo (gradbeni material) in konstrukcijska zasnova,- izvirne arhitekturne oblike zunanjsčine in notranjsčine,- funkcionalna zasnova notranjsčine in pripadajočega zunanjega prostora,- originalno stavbno pohištvo z okovjem in notranja oprema,- likovni in dekorativni detajli notranjsčine in zunanjsčine,- komunikacijska in infrastrukturna povezava na okolico,- pojavnost, vedute in neposredno okolje, brez posegov v prostor s postavljanjem objektov trajnega in začasnega značaja, vključno z nadzemno in nadometno infrastrukturo ter nosilci reklam.- spodbujanje trajnostne uporabe spomenika, to je uporabe spomenika na način in v obsegu, ki dolgoročno ne povzroča izgube njegove kulturne lastnosti,- spodbujanje dejavnosti in ravnanj, ki ohranjajo kulturne, socialne, gospodarske, znanstvene, izobraževalne in druge pomene spomenika,- ohranjanje lastnosti in družbenega pomena spomenika ter njegove materialne substance,- dovoljeni so posegi v spomenik, ki upoštevajo in trajno ohranjajo njegove varovane vrednote ter posegi za povrnitev pomembnih spomeniških lastnosti (čopasta oblika strehe, lesena kritina, izvirne oblike in materiali stavbnega pohištva),- dovoljeni so posegi, ki omogočajo vzpostavitev trajnih gospodarskih temeljev za ohranitev spomenika ob spoštovanju njegove posebne narave in družbenega pomena.
Merilo:	1:2880
EŠD:	8190
Ime enote:	Radelca –Slanikova kašča
Hišna številka:	Radelca pri 17
Lokacija:	zahodni del parc. št. 359/1, vzhodni del parc. št. 359/3 k.o. Radelca
Utemeljitev razglasitve z varovanimi sestavinami:	<p>V krogu drugih domačijskih stavb se je ohranila cimprana kašča podolžnega tlorisa, s kamnito zidanim kletnim nivojem. Stavba je s podolžnim tlorisom postavljena ob brežino, pokriva jo dvokapna streha s sekundarno kritino (prvotna kritina so »šintli«), na vogalih podprta s konzolnimi venci. Ob kašči se je v podaljšku pod skupno streho ohranila večja klasična preša. Stene objekta odpirajo le majhne prezračevalne line. Vrata v klet in kaščo so enostavne izvedbe, opremljena s kovanim okovjem.</p> <p>Slanikova kašča predstavlja strogo funkcionalno kmečko stavbo z začetka 19. stoletja, enostavnih tesarskih oblik in brez dekorativnih poudarkov, značilno za preprosti način življenja na manjših samotnih kmetijah.</p>
Varstveni režim:	<p>Za spomenik velja varstveni režim, ki določa varovanje vseh zgodovinskih, kulturnih, etnoloških, krajinskih, arhitekturnih, likovnih in drugih vrednot v celoti, njihovi izvirnosti in neokrnjenosti:</p>

- tlorisna in višinska zasnova stavbe (gabariti),
- gradivo (gradbeni material) in konstrukcijska zasnova,
- oblikovanost zunanjščine (kladne stene, fasadne odprtine, konzolni venci),
- funkcionalna zasnova notranjščine in pripadajočega zunanjščinega prostora,
- originalno stavbno pohištvo z okovjem in notranja oprema, vključno s klasično prešo,
- komunikacijska in infrastrukturna navezava na okolico,
- pojavnost, vedute in neposredno okolje, brez posegov v prostor s postavljanjem objektov trajnega in začasnega značaja, vključno z nadzemno in nadometno infrastrukturo ter nosilci reklam.
- spodbujanje trajnostne uporabe spomenika, to je uporabe spomenika na način in v obsegu, ki dolgoročno ne povzroča izgube njegove kulturne lastnosti,
- spodbujanje dejavnosti in ravnanj, ki ohranjajo kulturne, socialne, gospodarske, znanstvene, izobraževalne in druge pomene spomenika,
- ohranjanje lastnosti in družbenega pomena spomenika ter njegove materialne substance,
- dovoljeni so posegi v spomenik, ki upoštevajo in trajno ohranjajo njegove varovane vrednote ter posegi za povrnitev pomembnih spomeniških lastnosti (originalna oblika strehe in izvirna lesena kritina),
- dovoljeni so posegi, ki omogočajo vzpostavitev trajnih gospodarskih temeljev za ohranitev spomenika ob spoštovanju njegove posebne narave in družbenega pomena.

Merilo: 1:2880

EŠD: **8191**
 Ime enote: **Dobrava – Kozolec toplar v Radljah**

Naselje: Dobrava
 Hišna številka:

Lokacija: zahodni del parc. št. 35/3, k.o. Dobrava

Utemeljitev razglasitve z varovanimi sestavinami: V letu 2021 je bil s primarnega mesta ob Maistrovi ulici na novo lokacijo prenešen lesen dvojni kozolec - toplar, ena najstarejših tovrstnih gospodarskih stavb v občini. Sestavljajo ga štiri pari oken, visoka čopasta dvokapnica je prekrita z novo opeko. Notranjščino kozolca v nadstropju objema cimprana tramovna mreža, ki jo na obeh čelnih fasadah odpirata pokončni, dekorativno zaključeni odprtini. Objekt odlikujejo značilni tesarski detajli, ki se jih je ob predstavitvi stavbe poskušalo v izvirni obliki in materialu ohraniti v največji možni meri. Zaradi širitve mesta je kozolec izgubil svoje naravno kmetijsko okolje in osnovno funkcijo. Njegova predstavitelj in nova namembnost omogočata ohranitev pomembnega pomnika agrarne zgodovine in ljudskega stavbarstva iz druge polovice 19. stoletja.

Varstveni režim: Za spomenik velja varstveni režim, ki določa varovanje vseh zgodovinskih, kulturnih, etnoloških, krajinskih, arhitekturnih, likovnih in drugih vrednot v celoti, njihovi izvirnosti in neokrnjenosti:

- tlorisna in višinska zasnova stavbe (gabariti),
- gradivo (gradbeni material) in konstrukcijska zasnova,
- oblikovanost zunanjščine,
- funkcionalna zasnova notranjščine in pripadajočega zunanjščinega prostora,
- likovni in dekorativni detajli lesene konstrukcije,

- pojavnost, vedute in nepozidano okolje,
- spodbujanje trajnostne uporabe spomenika, to je uporabe spomenika na način in v obsegu, ki dolgoročno ne povzroča izgube njegove kulturne lastnosti,
- spodbujanje dejavnosti in ravnanj, ki ohranjajo kulturne, socialne, gospodarske, znanstvene, izobraževalne in druge pomene spomenika,
- ohranjanje lastnosti in družbenega pomena spomenika ter njegove materialne substance,
- ohranjanje »varovanih sestavin spomenika«
- dovoljeni so posegi v spomenik, ki upoštevajo in trajno ohranjajo njegove varovane vrednote ter posegi za povrnitev pomembnih spomeniških lastnosti,
- dovoljeni so posegi, ki omogočajo vzpostavitev trajnih gospodarskih temeljev za ohranitev spomenika ob spoštovanju njegove posebne narave in družbenega pomena.

Merilo: 1:2880

EŠD: 8207

Ime enote: Št. Janž pri Radljah – Pečnikova kašča

Hišna številka: Št. Janž pri Radljah pri 47

Lokacija: parc. št.: *79/2 k.o. Suhi vrh

Utemeljitev razglasitve z varovanimi sestavinami: Podkletena kašča na Pečnikovi domačiji je v celoti zgrajena iz avtohtonega kamna. Z leseno uto, kjer je klasična preša, tvori v nizu pod skupno streho podolžno tlorisno obliko. Primarna »šintlasta« kritina je bila pred leti zamenjana s salonitom, pri tem je prišlo do odstranitve tipičnih čopov. Klet in kašča sta banjasto obokani (banja s sosvodnicami). Široke zidove v kašči odpirajo majhna okna, zamrežena s kovanimi mrežami. Lesena enokrilna vrata v oba prostora so opremljena z izvornim, kovanim okovjem. V kašči so ohranjene lesene skrinje za žita.

Zidana gospodarska stavba se ponaša z originalnimi stavbnimi elementi 19. stoletja. Po gradivu in tipologiji se razlikuje od prevladujočih lesenih kašč hribovitih predelov občine in najverjetneje izraža premoženjski status večjega kmečkega gospodarstva.

Varstveni režim: Za spomenik velja varstveni režim, ki določa varovanje vseh zgodovinskih, kulturnih, etnoloških, krajinskih, arhitekturnih, likovnih in drugih vrednot v celoti, njihovi izvornosti in neokrnjenosti:

- tlorisna in višinska zasnova stavbe (gabariti),
- originalno gradivo (gradbeni material) in konstrukcijska zasnova,
- oblikovanost zunanjsčine,
- funkcionalna zasnova notranjsčine in pripadajočega zunanjega prostora,
- originalno stavbno pohištvo in notranja oprema,
- likovni in dekorativni detajli notranjsčine in zunanjsčine,
- komunikacijska in infrastrukturna navezava na okolico,

- pojavnost, vedute in neposredno okolje, brez posegov v prostor s postavljanjem objektov trajnega in začasnega značaja, vključno z nadzemno in nadometno infrastrukturo ter nosilci reklam.
- spodbujanje trajnostne uporabe spomenika, to je uporabe spomenika na način in v obsegu, ki dolgoročno ne povzroča izgube njegove kulturne lastnosti,
- spodbujanje dejavnosti in ravnanj, ki ohranjajo kulturne, socialne, gospodarske, znanstvene, izobraževalne in druge pomene spomenika,
- ohranjanje lastnosti in družbenega pomena spomenika ter njegove materialne substance,
- dovoljeni so posegi v spomenik, ki upoštevajo in trajno ohranjajo njegove varovane vrednote ter posegi za povrnitev pomembnih spomeniških lastnosti (originalna lesena kritina, stavbno pohištvo),
- dovoljeni so posegi, ki omogočajo vzpostavitev trajnih gospodarskih temeljev za ohranitev spomenika ob spoštovanju njegove posebne narave in družbenega pomena.

Merilo: 1:2880

EŠD: 8211

Ime enote: **Vas – Tišlerjev mlin**

Lokacija: vzhodni del parc. št. 56 k.o. Vas

Utemeljitev razglasitve z varovanimi sestavinami: Ob Mivčevem potoku stoji majhen kmečki mlin z enim vodnim kolesom. Vodo na kolo dovajajo leseni žlebovi na visokih stebrih – zgornji mlinski pogon. V enostavni leseni stavbi je ohranjen star, delujoč mlinski mehanizem na kamne.

Stavba mlina je obnovljena: novi leseni opaži, »šintlasta« kritina. Okolica je prirejena za turistično namembnost. Spomeniški značaj mlinu ohranja izvorni mlinski mehanizem, pojavnost v prostoru ter dejstvo, da je med zadnjimi mlini, ki se je od številnih primerov starih kmečkih mlinov ohranil do danes.

Varstveni režim: Za spomenik velja varstveni režim, ki določa varovanje vseh zgodovinskih, kulturnih, etnoloških, krajinskih, arhitekturnih, likovnih in drugih vrednot v celoti, njihovi izvirnosti in neokrnjenosti:

- tlorisna in višinska zasnova stavbe (gabariti),
- originalno gradivo (gradbeni material) in konstrukcijska zasnova,
- oblikovanost zunanjsčine,
- funkcionalna zasnova notranjsčine in pripadajočega zunanjega prostora,
- originalno stavbno pohištvo in notranja oprema,
- likovni in dekorativni detajli notranjsčine in zunanjsčine,
- komunikacijska in infrastrukturna navezava na okolico,
- pojavnost, vedute in neposredno okolje, brez posegov v prostor s postavljanjem objektov trajnega in začasnega značaja, vključno z nadzemno in nadometno infrastrukturo ter nosilci reklam.
- spodbujanje trajnostne uporabe spomenika, to je uporabe spomenika na način in v obsegu, ki dolgoročno ne povzroča izgube njegove kulturne lastnosti,
- spodbujanje dejavnosti in ravnanj, ki ohranjajo kulturne, socialne, gospodarske, znanstvene, izobraževalne in druge pomene spomenika,
- ohranjanje lastnosti in družbenega pomena spomenika ter njegove materialne substance,

- dovoljeni so posegi v spomenik, ki upoštevajo in trajno ohranjajo njegove varovane vrednote ter posegi za povrnitev pomembnih spomeniških lastnosti (originalna lesena kritina, stavbno pohištvo),
- dovoljeni so posegi, ki omogočajo vzpostavitev trajnih gospodarskih temeljev za ohranitev spomenika ob spoštovanju njegove posebne narave in družbenega pomena.

Merilo: 1:2880

EŠD: 8215

Ime enote: **Zgornja Vižinga – Jeričeva kašča**

Hišna številka: Zgornja Vižinga 28

Lokacija: parc. št.: *36/1, *36/2 k.o. Zgornja Vižinga

Utemeljitev razglasitve z varovanimi sestavinami: Na kmečki domačiji stoji tik ob cesti stara, vrhkletno zidana kašča, s podolžnim tlorisom postavljena pravokotno na brežino. Pokriva jo visoka dvokapna streha s konkavno zidanim podstrešnim zaključkom, krita je s starim bobrovcem. Masivne kamnite zidove na mestih starejše prenove dopolnjuje opečna zidava, s čimer je kašča dobila današnjo enovito, skladno zunanjo podobo. Notranjost stavbe je ohranila originalno tlorisno zasnovo - vertikalno delitev v tri enote: klet, kaščo in podstrešje. Originalna notranja oprema ni ohranjena.

Objekt zaznamujejo kvalitetni arhitekturni detajli: banjasto obokana klet, ostanki lesenih stropov v nadstropju, primarne okenske in vratne odprtine ter stavbno pohištvo, kjer prevladuje les s kovanimi in pločevinastimi elementi. Na podolžni fasadi so vidni nastavki nekdanjega stopnišča do kašče, na nasprotni fasadi pa v zidu izstopajo ozke pokončne prezračevalne line. Na zatrejni fasadi se v osi kletnega vhoda nad oknoma kašče kaže v izrisanem dekorativnem okvirju slabo berljiv zapis: THEDEUS (TSCH) 1835 (vir: MUV/21/1995, str. 422).

Jeričeva kašča je edina starejša stavba, ki se je na večji domačiji ohranila v izvorni podobi 19. stoletja. Predstavlja kakovosten primer zidane kašče z pomembnimi arhitekturnimi poudarki in izjemnimi detajli zunanjščine.

Varstveni režim: Za spomenik velja varstveni režim, ki določa varovanje vseh zgodovinskih, kulturnih, etnoloških, krajinskih, arhitekturnih, likovnih in drugih vrednot v celoti, njihovi izvornosti in neokrnjenosti:

- tlorisna in višinska zasnova stavbe (gabariti),
- originalno gradivo (gradbeni material) in konstrukcijska zasnova,
- oblikovanost zunanjščine,
- funkcionalna zasnova notranjščine in pripadajočega zunanjega prostora,
- originalno stavbno pohištvo in notranja oprema,
- likovni in dekorativni detajli notranjščine in zunanjščine,
- komunikacijska in infrastrukturna navezava na okolico,
- pojavnost, vedute in neposredno okolje, brez posegov v prostor s postavljanjem objektov trajnega in začasnega značaja, vključno z nadzemno in nadometno infrastrukturo ter nosilci reklam.
- spodbujanje trajnostne uporabe spomenika, to je uporabe spomenika na način in v obsegu, ki dolgoročno ne povzroča izgube njegove kulturne lastnosti,
- spodbujanje dejavnosti in ravnanj, ki ohranjajo kulturne, socialne, gospodarske, znanstvene, izobraževalne in druge pomene spomenika,
- ohranjanje lastnosti in družbenega pomena spomenika ter njegove materialne substance,

- dovoljeni so posegi v spomenik, ki upoštevajo in trajno ohranjajo njegove varovane vrednote ter posegi za povrnitev pomembnih spomeniških lastnosti (originalna lesena kritina, stavbno pohištvo),
- dovoljeni so posegi, ki omogočajo vzpostavitev trajnih gospodarskih temeljev za ohranitev spomenika ob spoštovanju njegove posebne narave in družbenega pomena.

Merilo: 1:2880

III. Izvajanje odloka in nadzor

7. člen

Meje območij kulturnih spomenikov in njihovih vplivnih območij, navedenih v tem odloku, so vrisane na digitalnem katastrskem načrtu v merilih 1:1000 in 1:2880, prav tako so prikazane v preglednem katastrskem načrtu v merilu 1:5000. Izvirnike načrtov hranita Občinska uprava Občine Radlje ob Dravi in Zavod za varstvo kulturne dediščine Slovenije, Območna enota Maribor.

8. člen

Strokovne naloge v zvezi z varstvom spomenikov, navedenih v tem odloku, opravlja na podlagi zakona Zavod za varstvo kulturne dediščine, Območna enota Maribor.

9. člen

Nosilci družbenega planiranja in uporabniki so dolžni pri oblikovanju in sprejemanju planskih aktov upoštevati varstvene omejitve in prepovedi za spomenike in njihovo neposredno okolico, ki se s tem odlokom varujejo kot kulturni spomeniki v Občini Radlje ob Dravi.

10. člen

- 1) Za vsako spremembo funkcije spomenika ali njegovega dela in za vsak poseg v spomenik, njegove dele ali zemljišče in vplivno območje, so potrebni predhodni kulturno varstveni pogoji in na njihovo podlago kulturno varstveno soglasje pristojnega Zavoda za varstvo kulturne dediščine.
- 2) Vsako nedovoljeno spremembo varovanih spomenikov po tem odloku je potrebno vrniti v prvotno stanje v breme povzročitelja posega.

11. člen

- 1) Podrobnejše pogoje za raziskovanje, način vzdrževanja, pogoje za posege, fizično varovanje, pravni promet, način upravljanja in rabe spomenika, dostopnost spomenika za javnost in časovne okvire dostopnosti ter posamezne druge ukrepe določa Zakon o varstvu kulturne dediščine.

- 2) Varstveni režim lahko omejuje lastninsko pravico na spomeniku le v obsegu, ki je nujen za izvajanje varstva spomenika.

12. člen

Lastnik, posestnik in upravljavec spomenika morajo v sorazmerju s svojimi zmožnostmi javnosti omogočiti dostopnost spomenika in njegovo predstavljanje. Javni dostop ne sme ogrozati spomenika in posameznih spomeniških vrednot, zlasti ne njegove osnovne namembnosti.

13. člen

- 1) Na podlagi Zakona o varstvu kulturne dediščine pristojno sodišče po uradni dolžnosti v zemljiški knjigi zaznamuje status kulturnega spomenika.
- 2) Občina ima predkupno pravico na kulturnih spomenikih lokalnega pomena in na nepremičninah v vplivnem območju kulturnega spomenika.

14. člen

Kulturni spomeniki lokalnega pomena na območju Občine Radlje ob Dravi se označijo skladno s Pravilnikom o označevanju nepremičnih kulturnih spomenikov, razen arheoloških spomenikov.

15. člen

Nadzor nad izvajanjem tega odloka in na njegovi podlagi izdanih predpisov in drugih aktov, ki se nanašajo na varstvo, izvaja inšpektorat, pristojen za področje kulturne dediščine.

IV. Prehodne in končne določbe

16. člen

Občina Radlje ob Dravi opravi na podlagi tega odloka postopek vpisa razglašanih spomenikov v zemljiško knjigo. Pristojno sodišče po uradni dolžnosti zaznamuje v zemljiški knjigi status posameznega kulturnega spomenika in njegovega vplivnega območja na parcelah.

17. člen

S tem odlokom preneha veljati Odlok o razglasitvi nepremičnih kulturnih in zgodovinskih spomenikov na območju Občine Radlje ob Dravi (MUV, št. 21/95, 6/06), ki velja za območje Občine Radlje ob Dravi.

18. člen

Ta odlok začne veljati naslednji dan po objavi v Medobčinskem uradnem vestniku.

Številka: 007-0001/2021-09

Datum: _____

Župan
Občine Radlje ob Dravi
mag. Alan BUKOVNIK

Zavod za varstvo kulturne dediščine Slovenije
Služba za kulturno dediščino
Območna enota Maribor



**STROKOVNE PODLAGE ZA RAZGLASITEV KULTURNIH SPOMENIKOV LOKALNEGA
POMENA ZA OBČINO RADLJE OB DRAVI**

Maribor: februar 2021

**Vodja OE:
Srečko Štajnbaher, prof.**

STROKOVNE PODLAGE ZA RAZGLASITEV KULTURNIH SPOMENIKOV LOKALNEGA POMENA ZA OBČINO RADLJE OB DRAVI

Kulturno dediščino predstavljajo območja in kompleksi, grajeni ali drugače oblikovani objekti, predmeti ali skupine predmetov oziroma ohranjena materialna dela kot rezultat ustvarjalnosti človeka in njegovih različnih dejavnosti, družbenega razvoja in dogajanj, značilnih za posamezna obdobja v slovenskem in širšem prostoru, katerih varstvo je zaradi njihovega zgodovinskega, kulturnega in civilizacijskega pomena v javnem interesu. Dediščina, katere značilnosti so po strokovnih merilih posebnega pomena za ožje in širše lokalno okolje, lahko dobi status spomenika lokalnega pomena.

Spomeniki so posamezni premični in nepremični predmeti, njihove zbirke, stavbe, naselja ali njihovi deli ter območja. Po svojih lastnostih so predvsem:

- **arheološka najdišča** so originalni kraji deponiranja arheoloških ostalin, to je stvari in vsakršnih sledov človekovega delovanja iz preteklih obdobj, ki so identificirani z ustreznimi strokovnimi postopki;

- **stavbe** so eno- ali večprostorni grajeni objekti s streho. So odraz in primer stopenj gospodarskega, kulturnega, socialnega, političnega, tehnološkega in verskega razvoja. Ločimo gospodarsko/proizvodne, javne, poslovne in stanovanjske stavbe, ki spadajo v okvir profanih stavb, ter sakralne stavbe, ki so v osnovi namenjene bogoslužju;

- **parki in vrtovi** so deli odprtega prostora, oblikovani v razmerju med grajenimi ali oblikovanimi objekti, rastlinjem, vodo in reliefom. V to zvrst sodijo tudi drevoredi, alpinetumi, gaji, rozariji, skalnjaki, zeliščni vrtovi in druge vrtnoarhitekturne ureditve (ureditve javnih prostorov);

- **stavbe s parki ali vrtovi** so enovite celote oblikovanega odprtega prostora in grajenih objektov. Ločimo profane stavbe s parki ali z vrtovi (dvorec s parkom ali z vrtom, grad s parkom ali z vrtom, zdravilišče) in sakralne stavbe s parki ali z vrtovi;

- **spominski objekti ali kraji** so grajeni ali oblikovani objekti in prostori izražanja spoštovanja ter spominjanja na neko osebo, dejavnost, dejstvo, dogodek. Ločimo domove pomembnih osebnosti, znamenja, objekte in kraje mrtvih, kraje zgodovinskih dogodkov, preproste vojaške objekte, kraje spominjanja na človeško poselitev ali dejavnost;

- **drugi objekti in naprave** so grajeni objekti ali večji predmeti iz več sestavljenih delov in služijo tistim človeškim potrebam, ki niso bivanje ali opravljanje dejavnosti v stavbi. So odraz in primer stopenj gospodarskega, kulturnega, političnega in tehnološkega razvoja. Ločimo delovne naprave, industrijske/gospodarske objekte, kulturne in vadbene objekte, objekte transportne infrastrukture, objekte urbane opreme, signalne ter merilne naprave in objekte ter zidove in jarke;

- **naselja in njihovi deli** so prostori trajne človeške poselitve, združujejo bivališča z javnimi objekti, prostori in funkcijami. Obsegajo podeželska (zaselek, vas), trška in mestna naselja, njihove dele (trg, četrt, kolonija, ulica) ter druga območja poselitve skupaj s pripadajočimi zemljišči;

- **kulturna krajina** je del odrtega prostora z naravnimi in grajenimi ali oblikovanimi sestavinami, katerega strukturo, razvoj in rabo pretežno določajo človekovi posegi in dejavnosti. Glede na strukturne značilnosti ločimo kmetijske krajine, poseljene krajine in zgodovinske krajine.

- **ostalo** je zvrst, v katero sodi nepremična kulturna dediščina, ki je ni mogoče uvrstiti v nobeno od naštetih zvrsti

Strokovne podlage so pripravili:

Dean Damjanović, konservatorski svetovalec

Lilijana Medved, konservatorska svetovalka

Nina Nahtigal, konservatorska svetovalka

Miran Krivec, konservatorski svetnik

Mihela Kajzer, konservatorska svetnica

Srečko Štajnbaher, vodja območne enote

KAZALO VSEBINE

Arheološka najdišča.....	4
Dobrova – Rimska cesta.....	4
Radlje ob Dravi - Arheološko najdišče Ob obvoznici	5
Remšnik - Gradišče.....	6
Vas – Arheološko območje Herkove pečine.....	7
Stavbe.....	8
Radelca – Cerkev sv. Urbana	8
Radelca – Cerkev sv. Pankracija.....	10
Radlje ob Dravi – Cerkev sv. Mihaela.....	12
Radlje ob Dravi – Hiša Mariborska 20.....	14
Radlje ob Dravi -Rosenhof.....	15
Radlje ob Dravi – Rotovž.....	17
Radlje ob Dravi – Samostan dominikank	18
Remšnik – Cerkev sv. Jurija	20
Sv. Anton na Pohorju – Cerkev sv. Antona Padovanskega.....	22
Sv. Trije Kralji – Cerkev sv. Treh kraljev.....	24
Spodnja Vižinga – Gavgerjeva hiša.....	26
Spodnja Vižinga – Tilkova hiša.....	27
Sv. Anton na Pohorju – Kuternikova hiša	28
Št. Janž pri Radljah – Cerkev sv. Janeza Nepomuka.....	29
Št. Janž pri Radljah - Mežnarija	31
Št. Janž pri Radljah – Razvaline gradu Mahrenberg	32
Vuhred – Cerkev sv. Lovrenca.....	34
Vuhred –Domačija Novak.....	36
Vuhred –Pogačnikovo.....	38
Zgornja Vižinga – Cerkev sv. Ilja	40
Stavbe s parki ali vrtovi.....	42
Radlje ob Dravi – Dvorec Mahrenberg s parkom.....	42
Spominski objekti ali kraji.....	44
Radlje ob Dravi – Grob borca za severno mejo.....	44
Radlje ob Dravi - Kalvarija.....	45
Radlje ob Dravi – Marijino znamenje	47
Radlje ob Dravi – Partizansko grobišče na pokopališču.....	49
Radlje ob Dravi – Znamenje pri dvorcu	50
Remšnik – Krivčeva kapelica.....	51
Sv. Trije Kralji – Pernatova kapelica.....	52
Št. Janž pri Radljah – Grajfova kapelica	53
Št. Janž pri Radljah – Župankova domačija s spominskim obeležjem.....	54
Vuhred – Pahernikova kapela.....	55
Zgornja Vižinga – Kapelica na polju	56
Drugi objekti in naprave.....	57
Brezni Vrh – Landfridovo gospodarsko poslopje.....	57
Radelca –Slanikova kašča	59
Dobrava-Kozolec toplar v Radljah	60
Št. Janž pri Radljah – Pečnikova kašča.....	61
Vas – Tišlerjev mlin	62
Zgornja Vižinga – Jeričeva kašča	63

Arheološka najdišča

EŠD:	8129
Ime enote:	Dobrova – Rimska cesta
Lokacija :	Trasa preči parc. št. 37/8, 42, 71, 74, 379, 380, 352, 586, 725, 730/4, 734, 735/1, 736 k.o. Dobrava
Utemeljitev razglasitve z varovanimi sestavinami:	<p>Radeljsko polje po njivah in kolovozu preči trasa rimske ceste, ki je povezovala rimska mesta Poetovio (Ptuj) oziroma Flavio Solvo (Wagna) in Virunum (na Gosposvetskem polju). Ker je po Dravski dolini tedaj vodila bolj ali manj stranska cestna povezava, je bilo cestišče le do približno 3 - 4 metre široko, sestavlja pa ga do 25 cm debela trdo stlačena plast gramoza na zbiti mivkasti glini. Ostaline se nahajajo takoj pod orno površino oz. na mestu današnjega kolovoza, zato so zelo ogrožene in mestoma verjetno tudi poškodovane ali celo uničene.</p> <p>Spomenik je kot del rimskega cestnega omrežja najmanj regionalno zanimiv, še posebej zato, ker je na obdravski trasi rimske ceste ohranjenih in dokazanih malo njenih odsekov. Pomemben je za raziskovanje rimskodobne obljudenosti in organizacije območja, še posebej pa za preučevanje gradbeno - inženirske izvedbe in vzdrževanja.</p>
Varstveni režim:	<p>Za spomenik velja varstveni režim, ki določa:</p> <ul style="list-style-type: none">- varovanje arheoloških ostalin v zemljiščih in v prostoru kot vira človekove preteklosti in kot sredstva za arheološko, zgodovinsko in znanstveno proučevanje;- zemljišča se ohranjajo v obstoječem stanju, ohranja se vsebinski in prostorski kontekst najdišča;- na območju najdišča je prepovedano odkopavati, zasipavati ali drugače posegati v teren;- nepooblaščenim osebam je prepovedano uporabljati iskalce kovin in pobirati arheološke najdbe;- posegi v zemljišče so izjemoma dovoljeni v procesu znanstvenega proučevanja in/ali v primeru druge javne koristi, če so izčrpane vse druge prostorske možnosti umestitve objektov javnega interesa, v takšnem primeru je potrebno zagotoviti predhodno arheološko raziskavo s pridobitvijo popolnega najdiščnega arhiva in njegovo obdelavo;- v primeru odkritja kvalitetno ohranjenih in za širši prostor kulturno izpovednih ostalin, je le-te potrebno prezentirati »in situ« in jih primerno vključiti v okolje ter v turistično promocijo kraja.
Merilo:	1: 2880

EŠD:	29645
Ime enote:	Radlje ob Dravi - Arheološko najdišče Ob obvoznici
Lokacija :	severni del parc. št. 748/5, 748/4 k.o. Radlje ob Dravi
Utemeljitev razglasitve z varovanimi sestavinami:	<p>Ob gradnji radeljske obvoznice je bil leta 2011 odkrit rimskodobni plani ženski žarni grob. Glede na pridane predmete je datiran v 1. stoletje. Znotraj tedanjega gradbenega okvira nadaljnje ostaline niso bile odkrite, širšo okolico pa bi bilo potrebno podrobneje arheološko pregledati.</p> <p>Najdišče je pomembno za proučevanje tokov in narave rimske provincialne poselitve. Še posebej je lahko izpovedno v kontekstu znanih rimskih nagrobnih spomenikov brez natančno določenega mesta najdbe na širšem območju Radeljskega polja, v virih omenjenega rimskega gomilnega grobišča in omrežja lokalnih rimskih poti.</p>
Varstveni režim:	<p>Za spomenik velja varstveni režim, ki določa:</p> <ul style="list-style-type: none"> - varovanje arheoloških ostalin v zemljiščih in v prostoru kot vira človekove preteklosti in kot sredstva za arheološko, zgodovinsko in znanstveno proučevanje; - kmetijska zemljišča se ohranjajo v obstoječem stanju, površine se obdelujejo s čim plitvejšim oranjem in čim manjšo uporabo kemijskih sredstev, prepovedana je vpeljava novih poljedelskih kultur, ki bi zahtevale globlji poseg v zemljo ali spreminjale konfiguracijo terena; - prepovedano je odkopavati, nasipavati ali drugače posegati v teren; - nepooblaščenim osebam je prepovedano uporabljati iskalce kovin in pobirati arheološke najdbe; - sicer se v zemljišča posega le izjemoma in sicer v procesu znanstvenega proučevanja in/ali v primeru druge javne koristi, če so izčrpane vse druge prostorske možnosti umestitve objektov javnega interesa, v takšnem primeru je potrebno zagotoviti predhodno arheološko raziskavo s pridobitvijo popolnega najdiščnega arhiva in njegovo obdelavo; - v primeru odkritja kvalitetno ohranjenih in za širši prostor kulturno izpovednih ostalin, je le-te potrebno prezentirati »in situ« in jih primerno vključiti v okolje ter v turistično promocijo kraja.
Merilo:	1:1000

EŠD:	8131
Ime enote:	Remšnik - Gradišče
Lokacija :	severovzhodni del parc. št. 170, severni del 341/1, 341/6, osrednji del 342/1 k.o. Remšnik
Utemeljitev razglasitve z varovanimi sestavinami:	<p>Na gozdnatem pomolu Fančejev vrh z ledinskim imenom Gradišče so prepoznavne sledi okopa. Območje je še neraziskano in zato ostaline niso časovno opredeljene.</p> <p>Okop je arheološki spomenik v prvotni legi, ki mu ledinsko ime daje dodatno zgodovinsko vrednost. Za njegovo časovno umestitev so potrebne arheološke raziskave, ki bi pojasnile tudi njegovo vlogo in pomen ter obogatile poznavanje krajevne in deželne preteklosti.</p>
Varstveni režim:	<p>Za spomenik velja varstveni režim, ki določa:</p> <ul style="list-style-type: none"> - varovanje arheoloških ostalin v zemljiščih in v prostoru kot vira človekove preteklosti in kot sredstva za arheološko, zgodovinsko in znanstveno proučevanje; - zemljišča se ohranjajo v obstoječem stanju, z gozdom se gospodari na tradicionalni način, prepovedana je gradnja novih gozdnih cest in vlak, prepovedano je izkopavanje panjev in skal; - na območju najdišča je prepovedano odkopavati, zasipavati ali drugače posegati v teren: - nepooblaščenim osebam je prepovedano uporabljati iskalce kovin in pobirati arheološke najdbe; - v zemljišča se posega le izjemoma in sicer v procesu znanstvenega proučevanja in/ali v primeru druge javne koristi, če so izčrpane vse druge prostorske možnosti umestitve objektov javnega interesa, v takšnem primeru je potrebno zagotoviti predhodno arheološko raziskavo s pridobitvijo popolnega najdiščnega arhiva in njegovo obdelavo; - v primeru odkritja kvalitetno ohranjenih in za širši prostor kulturno izpovednih ostalin, je le-te potrebno prezentirati »in situ« in jih primerno vključiti v okolje ter v turistično promocijo kraja.
Merilo:	1:2880

EŠD:	5743
Ime enote:	Vas – Arheološko območje Herkove pečine
Lokacija :	parc. št. 150 (vhod) k.o. Vas
Utemeljitev razglasitve z varovanimi sestavinami:	<p>V jami pod Herkovimi pečinami so sedimenti na osnovi rezultatov sondažnih raziskav datirani v srednji pleistocen. V arheološkem testnem jarku je S. Brodar leta 1939 med drugim prepoznal preprosto kamnito orodje, obtolčene prodnike iz debelo zrnatega kremenca, in jih datiral v paleolitik. S kasnejšimi sondiranjem arheološke najdbe sicer niso bile več potrjene, vendar skalno votlino kljub temu obravnavamo kot lovske postaje. Sicer so bili v jami odkriti predvsem fosilni ostanki pleistocenskih živali, največkrat jamskega medveda, alpskega svizca, volka, lisice in drugih.</p> <p>Jama predstavlja naravni in arheološki spomenik v prvotni legi in je zaradi redkosti tovrstnih najdišč izjemnega pomena. Območje je arheološko dragoceno za proučevanje življenja lovske postaje v kontekstu ostalin prazgodovinskega človeka, živali, rastlin, podnebja in okolja.</p>
Varstveni režim:	<p>Za spomenik velja varstveni režim, ki določa:</p> <ul style="list-style-type: none"> - varovanje arheoloških ostalin v zemljiščih in v prostoru kot vira človekove preteklosti in kot sredstva za arheološko in paleontološko znanstveno proučevanje; - zemljišča se ohranjajo v obstoječem stanju, ohranja se vsebinski in prostorski kontekst najdišča; - na območju najdišča je prepovedano odkopavati, zasipavati ali drugače posegati v teren; - nepooblaščenim osebam je prepovedano uporabljati iskalce kovin in pobirati arheološke najdbe; - v zemljišča se posega le izjemoma in sicer v procesu znanstvenega proučevanja s pridobitvijo popolnega najdiščnega arhiva in njegovo obdelavo; - v primeru odkritja kvalitetno ohranjenih in za širši prostor kulturno izpovednih ostalin, je le-te potrebno prezentirati »in situ« in jih primerno vključiti v okolje ter v turistično promocijo kraja.
Merilo:	1: 2880

Stavbe

EŠD:	3319
Ime enote:	Radelca – Cerkev sv. Urbana
Lokacija:	parc.št. *22 k.o. Radelca
Utemeljitev razglasitve z varovanimi sestavinami:	<p>Cerkev stoji na gozdni jasi severozahodno nad Remšnikom, v bližini avstrijske meje. Zgrajena je bila sredi 19. stoletja - med leti 1850 in 1860, zvonik pa je bil dograjen leta 1898. V preteklosti je na tem mestu vsaj v 17. stoletju stala kapela. Cerkev sestavljajo ladja z zvonikom pred zahodno fasado, zakristija in polkrožno zaključen prezbitenij. Cerkev je krita s škodlami. Notranjščina je obokana, oprema je baročna – glavni oltar je posvečen zavetniku cerkve papežu sv. Urbanu, na oltarju stoji kip zavetnika cerkve. Svetnik je upodobljen v papeških oblačilih, s tiaro na glavi, v eni roki ima knjigo, v drugi pa papeško palico. V cerkvi so lesene podnice. Kor je prav tako lesen. Cerkev skupaj z nadstropno zakristijo, ki jo členijo okenske odprtine z lesenimi naoknicami in stopniščnim gankom z leseno ograjo, predstavlja kvaliteten primer podeželske cerkve.</p> <p>Cerkev poleg harmonično uglasene podeželske arhitekture odlikuje tudi samotna lega sredi nepozidanega okolja.</p>
Varstveni režim:	<p>Za spomenik velja varstveni režim, ki določa:</p> <ul style="list-style-type: none">- varovanje kulturnih, arheoloških, arhitekturnih, umetniških in ambientalnih vrednot v celoti, njihovi izvirnosti in neokrnjenosti ter varovanje vseh vedut na spomenik;- da morajo biti vsi posegi v spomenik in vsaka raba podrejeni ohranjanju in varovanju spomeniških lastnosti;- strokovno vzdrževanje in obnavljanje vseh neokrnjenih prvin arhitekture po načelu ohranjanja izvirne tlorisne in konstrukcijske zasnove, gabaritov, lege, in materialov; izjemoma je na osnovi predhodnih konservatorskih raziskav in ob soglasju pristojne službe za varstvo kulturne dediščine možno spremeniti dele posameznih objektov v kvalitetnejše oz. bolj avtentično stanje ter spremeniti oziroma dopolniti konstrukcijsko zasnovo, če ni mogoče drugače zagotoviti statične stabilnosti objekta;- pojavnost in oblikovanost zunanjščine (kot členitev objekta in fasad, oblika in naklon strešin lesene kritine (škodle), stavbno pohištvo z obstoječim okovjem in naoknicami, barve fasad z detajli;- prepoved vseh posegov brez soglasja pristojne službe v zaščitene arhitekturne detajle: kamniti arhitekturni členi (kot npr. obočne sheme i.t.d.), oprema (baročni oltar), morebitne predhodno še ohranjene plasti ometov in poslikav v notranjščini, barvo ostenja z detajli ter originalni tlak – lesene podnice;- pri posegih za saniranje ali izboljšanje varovanih vrednot spomenika je možno posegati pod obstoječo hodno površino objekta oziroma v zemeljske plasti ob njegovi zunanjščini le ob obvezni zagotovitvi predhodne arheološke raziskave;- na spomenik in v območju spomenika je prepovedano posegati v prostor s postavljanjem objektov trajnega in začasnega značaja, vključno z nadzemno infrastrukturo in nosilci reklam;-omogočanje predstavitve celote in posameznih zaščiteneh elementov in dostopnosti javnosti v meri, ki ne ogroža varovanje spomenika in njegovih spomeniških kvalitet ter ne moti v njem odvijajoče dejavnosti.

Opis vplivnega območja: parc.št. 367, 368, 369, 371 k.o. Radelca

Varstveni režim za vplivno območje: Za spomenik velja varstveni režim za vplivno območje, ki določa:

- ohranjanje prostorske integritete, pričevalnosti in dominantnosti spomenika,
- ohranjanje tradicionalne rabe, prostorskih razmerij, značilnih vedut in pogledov,
- prepoved posegov, ki imajo negativen vpliv na pojavnost in značaj spomenika v prostoru ali na njegovo materialno substanco,
- preprečevanje sajenja neavtohtonih dreves in grmovnic in drugih ureditev, ki niso v skladu z značajem spomenika in prostora.

Merilo: 1:2880

EŠD:

3318

Ime enote:

Radelca – Cerkev sv. Pankracija

Lokacija:

parc.št. *1 k.o. Radelca

Utemeljitev razglasitve z varovanimi sestavinami:

Cerkev stoji na vršnem grebenu Kobanskega, na razgledni točki na meji med Slovenijo in Avstrijo.

Po ustnem izročilu naj bi na tem mestu stal pomemben objekt, morda rimska postojanka ali pogansko svetišče. Cerkev se prvič omenja že leta 1490. Po turškem razdejanju leta 1532 naj bi cerkev znova pozidali leta 1655. Leta 1866 je strela uničila del zvonika in cerkve. Cerkev je bila nato delno pozidana leta 1882. Po nekaterih pisnih virih naj bi cerkev porušili, temelj za novo cerkev naj bi bil postavljen leta 1898, dokončana pa naj bi bila leta 1910. Zvonik cerkve je bil leta 1935 za potrebe turizma spremenjen v razgledni stolp.

Po I. svetovni vojni, ko so opravili razmejitve med Avstrijo in takratno kraljevino SHS, je meja potekala po sredi cerkve. Pri razmejitvi so namreč upoštevali katastrsko mejo med kmetoma na današnji slovenski in avstrijski strani. Od leta 1966 pa je cerkev po posebnem meddržavnem dogovoru v celoti na slovenski strani.

Po II. svetovni vojni je bil dostop do cerkve onemogočen, začela je propadati. Cerkev so v veliki meri uničevali in poškodovali tudi graničarji, ki so uporabljali cerkev vse do 60-tih let 20. stoletja. V cerkvi so kurili ogenj in cerkev uporabljali kot hlev za konje. V cerkvi so razbili vrata, okna, žlebove, poškodovali so škodlasto streho in uničevali cerkveno opremo. Glavni oltar naj bi po pripovedovanju na svojem skednju skrival bližnji kmet – ta oltar je bil kasneje obnovljen in vrnjen v cerkev.

Po intervenciji avstrijskega ambasadorja v Beogradu je med leti 1962 in 1966 potekala obnova cerkve, ki sta jo financirali obe državi.

Cerkev sestavljajo pravokotna ladja, poligonalno zaključen prezbitenij, zakristija in zvonik ob južni fasadi. Zunanjsčina je preprosto oblikovana – členijo jo le okenske in vratne odprtine. Celotna cerkev je prvotno imela leseno kritino, danes cerkev pokriva opečna kritina. Vse vratnice v cerkev so sekundarne.

Notranjsčina je obokana - oboke nosijo dvojni pilastri. Cerkev je enoladijska, s plitvimi kapelami ob straneh, na vzhodu pa skozi polkrožno oblikovan slavalok ladja prehaja v širok prezbitenij. V cerkvi je betonski čmo – bel tlak. Oprema v cerkvi je skromna – v njej je le glavni oltar s kipom zavetnika cerkve sv. Pankracija. Nekoč sta bila v njej tudi stranska oltarja sv. Aleša in Manje Matere božje, prižnica in orgle. Orgle, ki so danes v cerkvi pa naj bi bile glede na ustno izročilo najprej v radeljskem samostanu, nato v cerkvi sv. Mihaela v Radljah, od leta 2014 pa so v tej cerkvi.

Po obliki tlorisa in prostorskih razmerjih je cerkev tipična arhitektura iz časa barokizacije. Cerkev odlikuje predvsem njena izjemna lokacija na vršnem grebenu na razgledni točki ter njen zgodovinski pomen.

Varstveni režim:

Za spomenik velja varstveni režim, ki določa:

- varovanje kulturnih, arheoloških, arhitekturnih, umetniških in ambientalnih vrednot v celoti, njihovi izvornosti in neokrnjenosti ter varovanje vseh vedut na spomenik;
- da morajo biti vsi posegi v spomenik in vsaka raba podrejeni ohranjanju in varovanju spomeniških lastnosti;
- strokovno vzdrževanje in obnavljanje vseh neokrnjenih prvin arhitekture po načelu ohranjanja izvorne tlorisne in konstrukcijske zasnove, gabaritov, lege, in materialov; izjemoma je na osnovi predhodnih konservatorskih raziskav in ob soglasju pristojne službe za varstvo kulturne dediščine možno spremeniti dele posameznih objektov v kvalitetnejše oz. bolj avtentično stanje ter spremeniti

oziroma dopolniti konstrukcijsko zasnovo, če ni mogoče drugače zagotoviti statične stabilnosti objekta;

- pojavnost in oblikovanost zunanjščine - kot členitev objekta in fasad, oblika in naklon strešin, stavbno pohištvo z obstoječim okovjem, barve fasad z detajli; ob prenovi bi bilo potrebno na strešine namestiti prvotno leseno kritino ter po primarnem vzoru izvesti vratnice portalov,
- prepoved vseh posegov brez soglasja pristojne službe v zaščitene arhitekturne detajle: kamniti arhitekturni členi, oprema (oltar, orgle i.t.d.), morebitne predhodno še ohranjene plasti ometov in poslikav v notranjščini, barvo ostenja z detajli ter tlak;
- pri posegih za saniranje ali izboljšanje varovanih vrednot spomenika je možno posegati pod obstoječo hodno površino objekta oziroma v zemeljske plasti ob njegovi zunanjščini le ob obvezni zagotovitvi predhodne arheološke raziskave;
- na spomenik in v območju spomenika je prepovedano posegati v prostor s postavljanjem objektov trajnega in začasnega značaja, vključno z nadzemno infrastrukturo in nosilci reklam;
- omogočanje predstavitve celote in posameznih zaščiteneh elementov in dostopnosti javnosti v meri, ki ne ogroža varovanje spomenika in njegovih spomeniških kvalitiet ter ne moti v njem odvijajoče dejavnosti.

Opis vplivnega območja: parc.št. *2/1, *2/2, vzhodni del 1, 3, 4 k.o. Radelca

Varstveni režim za vplivno območje:

Za spomenik velja varstveni režim za vplivno območje, ki določa:

- ohranjanje prostorske integritete, pričevalnosti in dominantnosti spomenika,
- ohranjanje tradicionalne rabe, prostorskih razmerij, značilnih vedut in pogledov,
- prepoved posegov, ki imajo negativen vpliv na pojavnost in značaj spomenika v prostoru ali na njegovo materialno substanco,
- preprečevanje sajenja neavtohtonih dreves in grmovnic in drugih ureditev, ki niso v skladu z značajem spomenika in prostora.

Merilo:

1:2880

EŠD:	3300
Ime enote:	Radlje ob Dravi – Cerkev sv. Mihaela
Lokacija:	parc.št. 592/1 – razen skrajnega zahodnega dela, 592/2 k.o. Radlje ob Dravi
Utemeljitev razglasitve z varovanimi sestavinami:	<p>Cerkev je bila ustanova tamkajšnjih gospodov iz 12. ali zgodnjega 13. stoletja. Prvič se omenja leta 1251, leta 1296 pa se že omenja kot župnijska cerkev. Stoji na nekdanjem glavnem trgu naselja.</p> <p>Sestavljajo jo ladja, triosminsko zaključen prezbitერიj in zvonik ob njem, ter baročni kapeli in zakristija z emporo. Zunanjščina ladje je členjena z lizenami, prezbitერიj pa obstopajo visoki stopnjevani oporniki. Na prezbitერიju so ohranjena še tri visoka gotska okna s krogovičjem. Na fasadah je ohranjeno še nekaj nagrobnikov. Cerkev je krita z opečno kritino. Portal je kamnit, pravokoten, ušesast, s segmentom nad profilirano gredo.</p> <p>Ostanki romanske stavbe z ravnim lesenim stropom so verjetno še ohranjeni v ladji. Najstarejši del današnje stavbe sta poznogotska mrežasto rebrasto obokan prezbitერიj in zvonik iz druge polovice 15. stoletja. Glede na vire je bila cerkev v začetku 18. stoletja v zelo slabem stanju (naj bi se že skoraj porušila). Med leti 1713/24 so jo obnovili - ladjo so dvignili in baročno obokali, ji prizidali kapeli in ter predelali cerkveno zunanjščino razen prezbitერიja in zvonika. V drugi polovici 18. stoletja so cerkvi prizidali zakristijo.</p> <p>Notranjščina ladje in kapel je baročna. Ladja je obokana s križnimi oboki z oprogami, prezbitერიj je mrežasto rebrasto obokan. V cerkvi je črno-bel kamnit tlak.</p> <p>Na severni steni prezbitერიja je ohranjena votivna freska iz leta 1523 - s prizoroma Marije Zavetnice s plaščem in sv. Ane Samotretje. Iz napisa v nemškem jeziku pod upodobitvijo lahko razberemo, da je fresko naročil radeljski župnik Hans (Janez) Fierstenfeldt, ki je umrl leta 1523 in je tu tudi pokopan.</p> <p>Na desni strani freske je upodobljena Marija, ki jo obdajajo svetniki, pod plaščem pa so predstavniki cerkvenega in posvetnega življenja. Na levi strani freske je podoba sv. Ane Samotretje, ki je naslikana z Marijo in Jezusom v naročju. Gre za kvalitetno delo iz časa okoli 1520, s prepričljivo realistično upodobljenimi liki v sodobni modi severnorenesančnega tipa. Slikar je nedvomno prišel s Koroškega, kjer se je v tem času takšen slog uveljavil tako v stenskem, kot v tabelnem slikarstvu.</p> <p>Ostala cerkvena oprema je baročna iz 18. stoletja. Glavni oltar je zgodnjebaročni oltar sv. Mihaela iz leta 1677, s sočasnimi oltarnimi slikami. Avtor oltarja je neznan. Baročna prižnica je iz začetka 18. stoletja, avtor je t.i. »mojster prižnic« (morda je nastala v rezbarski delavnici v Radljah ali na Muti, morda celo v Ivniku (Eibiswald), ki je bil središče kiparske umetnosti baroka na Koroškem.</p> <p>Na Križnem oltarju oz. oltarju Kristusa na križu je del opreme iz samostanske cerkve – srebrna relikviarja in križ.</p> <p>Stranska oltarja Trpeče Matere božje in sv. Frančiška Ksaverija sta iz srede 18. stoletja. Tudi v kapelah sta baročna oltarja.</p> <p>Iz opreme gotske cerkve sta se ohranila dva gotska Marijina kipa. Kip Marije z detetom iz sredine 14. stoletja (1340 – 1360) hrani Narodna galerija v Ljubljani. Stilne zglede najdemo pri delih čeških in moravskih mojstrov. Prav tako je med opremo cerkve spadal tudi gotski kip Marije z detetom iz konca 15. stoletja. Kip je izjemno kvalitetno delo – gre za</p>

koroške vplive, značilnosti koroškega kiparstva, iz katerega sta se razvili beljaška in šentviška rezbarska delavnica.

V prezbitteriju je tudi baročna slika iz 18. stoletja Marije s plaščem, ki je delo slovenjgraškega slikarja Janeza Andreja Straussa.

Okoli cerkve je bilo vsaj še do leta 1906 pokopališče z obzidjem. Na pokopališču sta nekoč stali pokopališka kapela sv. Mihaela in kapela Marije sedem žalosti. Leta 1629 se v bližini cerkve omenja orožarna – postavljena je bila zaradi varnosti – domneva se, da je stala na mestu današnjega gasilskega doma.

Cerkev je prostorska dominantna v naselju. Njeno kvalitetno arhitekturo dopolnjuje izjemna baročna oprema in poslikava. Cerkev tako kot celota predstavlja izjemen dosežek umetniške ustvarjalnosti na tem območju.

Varstveni režim:

Za spomenik velja varstveni režim, ki določa:

- varovanje kulturnih, arheoloških, arhitekturnih, umetniških in ambientalnih vrednot v celoti, njihovi izvornosti in neokrnjenosti ter varovanje vseh vedut na spomenik;
- da morajo biti vsi posegi v spomenik in vsaka raba podrejeni ohranjanju in varovanju spomeniških lastnosti; izjemoma je
- strokovno vzdrževanje in obnavljanje vseh neokrnjenih prvin arhitekture po načelu ohranjanja izvorne tlorisne in konstrukcijske zasnove, gabaritov, lege, in materialov; izjemoma je na osnovi predhodnih konservatorskih raziskav in ob soglasju pristojne službe za varstvo kulturne dediščine možno spremeniti dele posameznih objektov v kvalitetnejše oz. bolj avtentično stanje ter spremeniti oziroma dopolniti konstrukcijsko zasnovo, če ni mogoče drugače zagotoviti statične stabilnosti objekta;
- pojavnost in oblikovanost zunanjščine (kot členitev objekta in fasad, oblika in naklon strešin, stavbno pohištvo z obstoječim okovjem, barva fasad z detajli);
- prepoved vseh posegov brez soglasja pristojne službe v zaščitene arhitekturne detajle: kamniti arhitekturni členi (kot npr. kamniti portali, gotska okna, nagrobniki, obočne sheme, i.t.d.), oprema (oltarji, orgle, prižnica, relikvarja, križ i.t.d.), poslikavo v prezbitteriju in morebitne predhodno še ohranjene plasti ometov in poslikav v notranjščini, barve ostenja z detajli, tlak;
- pri posegih za saniranje ali izboljšanje varovanih vrednot spomenika je možno posegati pod obstoječo hodno površino objekta oziroma v zemeljske plasti ob njegovi zunanjščini le ob obvezni zagotovitvi predhodne arheološke raziskave;
- na spomenik in v območju spomenika je prepovedano posegati v prostor s postavljanjem objektov trajnega in začasnega značaja, vključno z nadzemno infrastrukturo in nosilci reklam;
- omogočanje predstavitve celote in posameznih zaščiteneh elementov in dostopnosti javnosti v meri, ki ne ogroža varovanje spomenika in njegovih spomeniških kvalitet ter ne moti v njem odvijajoče dejavnosti,
- varovanje vseh naravnih sestavin na območju nekdanjega pokopališča,
- prepovedana je gradnja infrastrukture in drugih novih objektov v zavarovanem območju in njegovi neposredni bližini.

Merilo:

1:1000

EŠD:	8147
Ime enote:	Radlje ob Dravi – Hiša Mariborska 20
Lokacija:	parc.št. 605/1 k.o. Radlje ob Dravi
Utemeljitev razglasitve z varovanimi sestavinami:	<p>Nadstropna stavba ima strmo opečno čopasto streho. V pritličju vodi v stavbo kamnit portal z dvokrilnimi lesenimi vratnicami. Portal ima v temenu kartušo. Ob vhodu je nekdanj stala kamnita klop z napisom V.S. in letnico 1816. Na dvokrilnih šestdelnih oknih so lesene naoknice. Vežo pokriva banja s poznobaročnimi sosvodnicami, tudi drugi pritlični prostori so obokani. Tako v pritličju, kot v nadstropju je še nekaj prostorov s štukaturnimi stropovi.</p> <p>Hiša je lep primer bogatega trškega doma, kar se kaže zlasti v arhitekturnih detajlih. Hiša nekdanje pošte je sestavni del ožjega trškega ambienta, saj stoji na začetku razširitve ceste v trg.</p>
Varstveni režim:	<p>Za spomenik velja varstveni režim, ki določa:</p> <ul style="list-style-type: none"> - varovanje etnoloških, arhitekturnih in krajinskih vrednot v celoti, v njihovi izvirnosti in neokrnjenosti, - posebno varovanje zunanosti objekta, njegovih gabaritov, gradbene substance, tlorisne zasnove, notranje opreme, - ohraniti smer slemena, obliko strehe; ohraniti tako notranje kot zunanje stavbno pohištvo s pripadajočim okovjem, - prepoved vseh posegov v zunanjščino in notranjščino ter v tlorisno zasnovo in gabarite stavb, razen vzdrževalnih posegov, - strokovno vzdrževanje in obnavljanje vseh neokrnjenih prvin spomenika po načelu ohranjanja originala, - prepoved postavljanja nosilcev infrastrukture in reklam.
Merilo:	1:1000

EŠD:	596
Ime enote:	Radlje ob Dravi -Rosenhof
Hišna številka:	Pod Perkolico 1
Lokacija:	parc. št.: 314/1, zahodni del 314/2, 315, 316/3, 317 k.o. Radlje ob Dravi
Utemeljitev razglasitve z varovanimi sestavinami:	<p>Rosenhof predstavlja staro trško domačijo ob severnem robu mestnega središča. Obe reprezentativni stavbi sodita med najstarejši v mestu. V osnovi je najpomembnejša stavba iz kamna zidano gospodarsko poslopje, s hlevom v pritličju in skednjem v nadstropju. Vzhodni del stavbe je sekundaren lesen prizidek pred vhodom v skedenj. Celoto prekriva enotna štirikapna streha, pokrita s »šintli«. Na glavni fasadi se med nivojem hleva in skednja nahaja manjša okenska odprtina v kamnitem okvirju, posnetim na ajdovo zrno, kar nastanek stavbe uvršča v poznogotsko obdobje. Hlev v pritličju se sestoji iz dveh prostorov, od katerih ima eden lesen strop, drugi pa je bil naknadno obokan s opečnim kapastim obokom, ki ga podpira osrednji steber.</p> <p>Zidana stanovanjska hiša je nadstropna, podkletena 3 x4 osna vila z vrtom. Obnovljeno fasado poudarjajo fragmenti fasadnih dekoracij iz starejših obdobj. Poslopje prekriva sekundarno ostrešje z novo kritino, originalna streha je bila krita s »šintli«. Hišo odlikujejo oboki v kleti, pritličju in manjšem delu nadstropja. V pritličju je veža grebenasto obokana, stopnišče v nadstropje pa spremlja plitva banja. Kakovostno notranjščino dopolnjuje izjemen tramovni strop v nadstropju ter kvalitetno okensko in vratno pohištvo. V tretji osi glavne fasade se nahaja glavni vhod, z datiranim kamnitim portalom in lesenimi vratnicami. Portal z letnico ni originalen stavbni element, temveč je bil v času obnove fasade prenesen od drugod. Dominanten kompleks je pomemben del zgodovinskega stavbnega fonda današnjega mesta. Sestavljata ga gospodarsko poslopje s poznogotskimi elementi in stanovanjska zgradba – vila, z značilnostmi trške arhitekture zgodnjega 17. stoletja. Objekta sta važen dokument arhitekturnega in družbenega stanja preteklih obdobj.</p>
Varstveni režim:	<p>Za spomenik velja varstveni režim, ki določa varovanje vseh zgodovinskih, kulturnih, etnoloških, krajinskih, arhitekturnih, likovnih in drugih vrednot v celoti, njihovi izvirnosti in neokrnjenosti:</p> <ul style="list-style-type: none"> - tlorisna in višinska zasnova stavb (gabariti), - gradivo (gradbeni material) in konstrukcijska zasnova, - oblikovanost zunanjščine (členitev fasad, drugi fasadni detajli), - arhitekturni elementi notranjščine (oboki, tramovni strop, stopnišča), - funkcionalna zasnova notranjščine in pripadajočega zunanjega prostora, - originalno stavbno pohištvo in notranja oprema, - likovni in dekorativni detajli notranjščine in zunanjščine, - komunikacijska in infrastrukturna navezava na okolico, - pojavnost, vedute in neposredno okolje, brez posegov v prostor s postavljanjem objektov trajnega in začasnega značaja, vključno z nadzemno in nadometno infrastrukturo ter nosilci reklam. -spodbujanje trajnostne uporabe spomenika, to je uporabe spomenika na način in v obsegu, ki dolgoročno ne povzroča izgube njegove kulturne lastnosti, -spodbujanje dejavnosti in ravnanj, ki ohranjajo kulturne, socialne, gospodarske, znanstvene, izobraževalne in druge pomene spomenika,

-ohranjanje lastnosti in družbenega pomena spomenika ter njegove materialne substance,
-dovoljeni so posegi v spomenik, ki upoštevajo in trajno ohranjajo njegove varovane vrednote ter posegi za povrnitev pomembnih spomeniških lastnosti,
-dovoljeni so posegi, ki omogočajo vzpostavitev trajnih gospodarskih temeljev za ohranitev spomenika ob spoštovanju njegove posebne narave in družbenega pomena.

Merilo:

1:1000

EŠD:	8146
Ime enote:	Radlje ob Dravi – Rotovž
Lokacija:	parc.št. 336 k.o. Radlje ob Dravi
Utemeljitev razglasitve z varovanimi sestavinami:	<p>Hiša nekdanjega rotovža stoji na osrednjem trškem prostoru in spada med najlepše klasicistične hiše v kraju.</p> <p>Mogočno nadstropno prostostoječo hišo sestavljajo štiri neenaki trakti, ki tvorijo manjše notranje dvorišče. Stavbo pokriva strma opečna streha. Klasicistično ulično fasado nekdanje mestne hiše - t.i. »starega rotovža« - iz prve četrtine 19. stoletja (okoli leta 1820) poudarja rizalit s trikotnim čelom. Rizalit poudarjajo bogateje oblikovane okenske obrobe (ki jih na vrhu poudarjajo triglifi, metope, vaze in glasbila), slopi ter monumentalni vhod v objekt. Lesene bidermajerske vratnice glavnega portala so kopija prvotnih vratnic. Okna so bila prvotno v pritličju dvokrilna šestdelna, ter v nadstropju dvokrilna osemdelna. Okenske odprtine so bile poudarjene z lesenimi naoknicami. V notranjščini je ohranjena kapasto obokana veža, iz katere vodi stopnišče v nadstropje. Fasada je bila v 90-tih letih 20. stoletja neustrezno predelana. Ob stavbi je med leti 1783 in 1978 stalo Marijino znamenje.</p> <p>Zgradba Mariborska cesta 1 ima dominantno lego v trškem prostoru. Nekdanja mestna hiša oz. rotovž je kasneje - v času avstro – ogrske monarhije služila kot okrajno sodišče, dekanat in sodni zapor.</p>
Varstveni režim:	<p>Za spomenik velja varstveni režim, ki določa:</p> <ul style="list-style-type: none"> - varovanje etnoloških, arhitekturnih in krajinskih vrednot v celoti, v njihovi izvirnosti in neokrnjenosti, - posebno varovanje zunanosti objekta, njegovih gabaritov, gradbene substance, tlorisne zasnove, notranje opreme, - ohraniti smer slemena, obliko strehe; - ob prenovi je potrebno ustrezno prenoviti fasado in namestiti stavbno pohištvo po primarnem vzoru, - prepoved vseh posegov v zunanjščino in notranjščino ter v tlorisno zasnovo in gabarite stavb, razen vzdrževalnih posegov, - strokovno vzdrževanje in obnavljanje vseh neokrnjenih prvin spomenika po načelu ohranjanja originala, - prepoved postavljanja nosilcev infrastrukture in reklam.
Merilo:	1:1000

EŠD:	5021
Ime enote:	Radlje ob Dravi – Samostan dominikank
Lokacija:	parc.št. 18, 19, 20, 21, 23/3, jugovzhodni del 23/5, 25/1, 26, 27, 28, 29, 30, 31, 32, 33, 34, 35, 36 k.o. Radlje ob Dravi
Utemeljitev razglasitve z varovanimi sestavinami:	<p>Samostan dominikank je bil ustanovljen 24. junija 1251. Ustanovila sta ga Siegfrid Mahrenberški in njegova mati Gizela.</p> <p>Samostan je doživel razcvet med 13. in 15. stoletjem. V 16. stoletju so ga poškodovali Turki, dvakrat ga je poškodoval tudi požar. Zaradi slabega gradbenega stanja so nune med leti 1649 in 1666 postavile tako rekoč nov samostan. Samostan sta prizadela še požara v letih 1732 in 1780.</p> <p>Leta 1782 je bil samostan z jožefinskimi reformami razpuščen. Konec 18. stoletja so samostan začeli podirati – najprej cerkev Marijinega Vnebovzvetja, nato vzhodni in prečni trakt ter del upravnega poslopja.</p> <p>Glede na načrte iz leta 1784 je bil samostan dvonadstropno poslopje, ki je oklepalo dve notranji dvorišči. Ob samostansko poslopje je bila prislonjena cerkev. Na severnem delu samostanskega kompleksa je bilo upravno gospodarsko poslopje, na zahodnem delu pa samostanski vrt. Celoten kompleks je obdajalo obzidje.</p> <p>Danes je samostan ohranjen v okrnjeni obliki - od celotnega kompleksa so ohranjeni južni trakt z delom jugozahodnega prizidka in severozahodni del samostana ter večji del upravno – gospodarskega poslopja.</p> <p>Upravno – gospodarsko poslopje je nadstropna stavba zalomljenega tlorisa. V nadstropju je na fasadi, ki je orientirana proti samostanu ohranjen arkadni hodnik s toskanskimi stebri. Na tej fasadi je freska iz leta 1694 – sončna ura z Marijo in Jezusom. Skozi upravno – gospodarsko poslopje je vodil glavni vhod v samostanski kompleks.</p> <p>Današnja podoba kompleksa kaže v glavnem arhitekturne detajle zgodnjega baroka iz 17. stoletja. Čeprav so izjemne stavbne prvine ohranjene le v posameznih elementih, kaže celoten kompleks zaradi vpletenosti v kulturno krajino eno najlepših ambientalnih zasnov v Sloveniji.</p> <p>Samostan je imel tudi pomembno vlogo za nekdanji Mahrenberg in okolico. V njem so se razvijale lekarniška (prva lekarna v Evropi, od leta 1666), glasbena, dobrodela, zdravstvena, izobraževalna in dušnopastirska dejavnost. Samostanska lekarnarica Ksaverija Grembsova (1694 – 1732) je bila prva lekarnarica v Sloveniji.</p> <p>Marijino znamenje, ki je prvotno stalo pred samostanom, je bilo po razpustitvi samostana sprva prenešeno pred poslopje nekdanjega sodišča, nato pa leta 1978 pred cerkev sv. Mihaela v Radljah ob Dravi; portal, ki je vodil v samostan, pa je bil pred ali po II. svetovni vojni vzdan v južno fasado dvorca Mahrenberg.</p> <p>Po razpustitvi samostana je bila najprej v njem hiralnica (1792), nato v času francoskih vojn vojaška bolnišnica (1809), kasneje pa je samostan služil kot sušilnica hmelja (takrat je bil v lasti družine Suppanz oz. Zupanc) s stanovanji za družine delavcev. Od konca II. svetovne vojne do danes je poslopje služilo za stanovanjske namene.</p> <p>Samostanski vrt se je razprostiral znotraj obzidja, na zahodni strani samostanskega kompleksa. Vischerjeva upodobitev nam kaže, da sta bila v samostanskem vrtu sadovnjak in vrtni nasad. Ureditve vrta je bila preprosta in geometrična. Verjetno se je vrt nahajal tudi na notranjem</p>

samostanskem dvorišču, ki je bil ponavadi urejen znotraj križnega hodnika. Samostanski vrtovi so bili primarno namenjeni oskrbi samostana, bili pa so tudi prostor meditacije.

Samostan je prostorski akcent na zahodnem robu kraja, kjer je več kot pol tisočletja pomembno soustvarjal podobo in zgodovino tega območja.

Varstveni režim:

Za spomenik velja varstveni režim, ki določa:

- varovanje kulturnih, arheoloških, arhitekturnih, umetniških in ambientalnih vrednot v celoti, njihovi izvirnosti in neokrnjenosti ter varovanje vseh vedut na spomenik;
- da morajo biti vsi posegi v spomenik in vsaka raba podrejeni ohranjanju in varovanju spomeniških lastnosti;
- strokovno vzdrževanje in obnavljanje vseh neokrnjenih prvin arhitekture po načelu ohranjanja izvirne tlorisne in konstrukcijske zasnove, gabaritov, lege, in materialov; izjemoma je na osnovi predhodnih konservatorskih raziskav in ob soglasju pristojne službe za varstvo kulturne dediščine možno spremeniti dele posameznih objektov v kvalitetnejše oz. bolj avtentično stanje ter spremeniti oziroma dopolniti konstrukcijsko zasnovo, če ni mogoče drugače zagotoviti statične stabilnosti objekta;
- pojavnost in oblikovanost zunanjsčine - kot členitev objekta in fasad, oblika in naklon strešin, kamnitih detajlov, fasadnih poslikav, stavbno pohištvo z obstoječim okovjem, barve fasad z detajli ipd.;
- prepoved vseh posegov brez soglasja pristojne službe v zaščitene arhitekturne detajle: kamniti arhitekturni členi (kot npr. kamniti portali, okna, obočne sheme, stebri i.t.d.), poslikava zunanjsčine (dekorativna poslikava), morebitne predhodno še ohranjene plasti ometov in poslikav v notranjsčini, barvo ostenja z detajli ter originalne tlake;
- odstraniti je potrebno vse sekundarne prizidke, nadstreške ipd.
- pri posegih za saniranje ali izboljšanje varovanih vrednot spomenika je možno posegati pod obstoječo hodno površino objekta oziroma v zemeljske plasti ob njegovi zunanjsčini le ob obvezni zagotovitvi predhodne arheološke raziskave;
- na spomenik in v območju spomenika je prepovedano posegati v prostor s postavljanjem objektov trajnega in začasnega značaja, vključno z nadzemno infrastrukturo in nosilci reklam;
- omogočanje predstavitve celote in posameznih zaščiteneh elementov in dostopnosti javnosti v meri, ki ne ogroža varovanje spomenika in njegovih spomeniških kvalitet ter ne moti v njem odvijajoče dejavnosti,
- samostanskemu vrtu je potrebno ob prenovi vzpostaviti prvotno pojavnost (danes se na tem območju nahajajo vrtovi in vrtne lope), za ugotavljanje zasnove vrta in obzidja se uporabi predvsem manj- in nedestruktivne arheološke metode (geofizikalne meritve, vzorčenje, testni izkop);
- v okolici samostanskih poslopij je potrebno odstraniti vse neustrezne garaže, lope, nadstreške ipd.,
- pogledov na samostansko območje iz širšega prostora (nepozidanost sosednjih parcel);
- obstoječim objektom v varovanem območju in njegovi neposredni bližini ni dopustno spreminjati velikosti in oblike brez soglasja pristojne službe;
- gradnja infrastrukture in drugih novih objektov v območju samostanskega kompleksa in njegovi neposredni bližini ni sprejemljiva.

Merilo:

1:1000

EŠD: 3317

Ime enote: **Remšnik – Cerkev sv. Jurija**

Lokacija: parc. št. *1/1, 1/2, 418/5 k.o. Remšnik
Utemeljitev: Župnija sv. Jurija na Remšniku je najstarejša župnija v Dravski dolini, saj razglasitve z varovanimi sestavinami: se omenja že leta 1201. Na tem mestu naj bi na šentpavelski zemlji domnevno stala cerkev že pred letom 1196.

Cerkev stoji v obzidanem pokopališču na najvišji točki naselja. Enoladijska cerkev ima poligonalno zaključen prezbitერი, ob njem zakristijo in zvonik pred vhodno fasado. Fasade so členjene le na zvoniku z medetažnimi venci in vogalnimi pilastri, urnimi polji in polkrožnimi biforami. Prezbitერი obstopajo oporniki z opečno strešico. Na zunanjsčini cerkve so vzdani nagrobniki.

V notranjsčini ladja prehaja v prezbitერი s šilasto sklenjenim slavolokom. Oboki so kapasti. Oprema je baročna, glavni oltar sv. Jurija je iz obdobja secesije (delo kiparja Ivana Sojča). V cerkvi sta še dva stranska oltarja – sv. Janeza Krstnika in Matere Božje.

Cerkev je naslednica zgradbe iz leta 1532, ki so jo razdejali Turki in njene naslednice, ki je leta 1863 pogorela. Zgrajena je v baročnih formah. Cerkev je preprosta arhitektura manj veččega zidarja.

Cerkev tvori skupaj z obzidanim pokopališčem, baročnim župniščem in obsežnim gospodarskim poslopjem kvaliteten ansambel na najvišji točki naselja in izraža kmečki značaj življenja podeželske duhovščine v preteklih stoletjih.

Varstveni režim: Za spomenik velja varstveni režim, ki določa:

- varovanje kulturnih, arheoloških, arhitekturnih, umetniških in ambientalnih vrednot v celoti, njihovi izvirnosti in neokrnjenosti ter varovanje vseh vedut na spomenik;
- da morajo biti vsi posegi v spomenik in vsaka raba podrejeni ohranjanju in varovanju spomeniških lastnosti;
- strokovno vzdrževanje in obnavljanje vseh neokrnjenih prvin arhitekture po načelu ohranjanja izvirne tlorisne in konstrukcijske zasnove, gabaritov, lege, in materialov; izjemoma je na osnovi predhodnih konservatorskih raziskav in ob soglasju pristojne službe za varstvo kulturne dediščine možno spremeniti dele posameznih objektov v kvalitetnejše oz. bolj avtentično stanje ter spremeniti oziroma dopolniti konstrukcijsko zasnovo, če ni mogoče drugače zagotoviti statične stabilnosti objekta;
- pojavnost in oblikovanost zunanjsčine (kot členitev objekta in fasad, oblika in naklon strešin, kritine, stavbno pohištvo z obstoječim okovjem, barve fasad z detajli;
- prepoved vseh posegov brez soglasja pristojne službe v zaščitene arhitekturne detajle: kamniti arhitekturni členi (kot npr. kamniti portali, okna, obočne sheme, konzole, nagrobniki i.t.d.), oprema (oltarji, prižnica, orgle i.t.d.), morebitne predhodno še ohranjene plasti ometov in poslikav v notranjsčini, barvo ostenja z detajli ter tlak;
- pri posegih za saniranje ali izboljšanje varovanih vrednot spomenika je možno posegati pod obstoječo hodno površino objekta oziroma v zemeljske plasti tik ob njegovi zunanjsčini le ob obvezni zagotovitvi predhodne arheološke raziskave (obveznost seveda ne velja za pokopališko dejavnost);
- na spomenik in v območju spomenika je prepovedano posegati v prostor s postavljanjem objektov trajnega in začasnega značaja, vključno z nadzemno infrastrukturo in nosilci reklam;
- omogočanje predstavitve celote in posameznih zaščiteneh elementov in dostopnosti javnosti v meri, ki ne ogroža varovanje spomenika in njegovih

Opis vplivnega območja:	<p>spomeniških kvalitiet ter ne moti v njem odvijajoče dejavnosti.</p> <p>parc.št. *3, *4/1, *4/2, *66, 1/1, 1/3, 3/1, 3/3, 400, 402/2, 402/3, 403/3, 403/4, 403/5, 403/6, 407/3, 407/4, 408/1, 408/2, 409/10, 409/11, 409/12, 409/13, 409/5, 409/7, 409/8, 409/9, 410/2, 410/3, 410/4, 410/5, 411, 413/1, 413/2, 414/3, 414/4, 415, 416, 418/1, 418/10, 418/2, 418/3, 418/4, 418/6, 418/7, 418/8, 418/9, 419, 420, 573/1, 573/2, 573/3, južni del 574/2, 574/4, 574/5, 574/6, 584, 585 k.o. Remšnik</p> <p>Remšnik je razloženo naselje samotnih kmetij z dominantnim jedrom, ki ga oblikuje župnijska cerkev sv. Jurija, obdana z maloštevilni objekti. Najožje območje cerkve z obzidanim pokopališčem, baročnim župniščem in pripadajočim gospodarskim poslopjem je v osnovi odraz izvirnega stavbnega fonda iz 19. stoletja, medtem ko so ostali objekti novejši ali močno predelani. Ob južnem robu kraja je ob cesti zasajen drevored. Pred vhodom na pokopališče stoji preprost spomenik posvečen desetim padlim žrtvam NOB.</p> <p>Bližnje nadstropno baročno župnišče je iz leta 1784, ohranjena je letnica, vklesana nad vhodnim portalom v župnišče. Pred tem je bilo župnišče precej manjše (prvotna zgradba je ohranjena na zadnji strani župnišča). V pritličju so še ohranjena primarna lesena dvokrilna šestdelna okna s kovanimi mrežami, v notranjščini pa lesen baročen strop in originalne vratnice vhodnega portala. Okna v nadstropju in predelava notranjščine so bili izvedeni brez sodelovanja spomeniške službe.</p> <p>Župnijsko gospodarsko poslopje je kvalitetna, tradicionalno oblikovana zidana stavba, pokrita z dvokapno streho. V pritličju so hlevi in prostor za vozove s polkrožno zaključenim odprtim vhodom. V nadstropju, ki ima zaradi konfiguracije terena z zadnje strani pritlične vhode, sta senik in kašča. Prostor senika je delno zaprt z lesenimi stenami, zidano kaščo pa odlikuje kvaliteten, kapasto obokan strop. Nadstropje stavbe so verjetno pozidali v drugi polovici 19. stoletja.</p>
Izpostavljeno lego območja	<p>Izpostavljeno lego območja zaznamujejo tudi neustrezno prenovljena stavba stare gostilne, v osnovi iz začetka 19. stoletja ter maloštevilni zidani objekti ob vaški komunikaciji. Šolsko poslopje je novejše, zgrajeno leta 1948.</p>
Varstveni režim za vplivno območje:	<p>Za spomenik velja varstveni režim za vplivno območje, ki določa:</p> <ul style="list-style-type: none"> - ohranjanje prostorske integritete, pričevalnosti in dominantnosti spomenika, - ohranjanje tradicionalne rabe, prostorskih razmerij, značilnih vedut in pogledov, - prepoved posegov, ki imajo negativen vpliv na pojavnost in značaj spomenika v prostoru ali na njegovo materialno substanco, - preprečevanje sajenja neavtohtonih dreves in grmovnic in drugih ureditev, ki niso v skladu z značajem spomenika in prostora.
Merilo:	1:2880

EŠD:	2854
Ime enote:	Sv. Anton na Pohorju – Cerkev sv. Antona Padovanskega
Lokacija:	parc. št. *113, *127, 1637/2 k.o. Planina
Utemeljitev razglasitve z varovanimi sestavinami:	<p>Cerkev sestavljajo široka ladja, poligonalno zaključen prezbiterij in zvonik pred zahodno fasado. Fasade členijo le okenske in portalne odprtine. V zvonico vodi kamnit portal z motivom angelske glavice s krili v temenu. Obokana notranjščina je troladijska. Ladje med seboj ločujejo slopi, ki nosijo oproge in križne oboke. Oboke ladje in prezbiterija krasijo štukaturna polja in biserni nizi. Tlak je iz cementnih ploščic. Kvalitetna baročna oprema je iz 17. in 18. stoletja – glavni oltar sv. Antona Padovanskega ter oltarji Sv. Trojice, Marijine zaroke ter oltar Štirinajstih priprošnjikov, ki je najstarejši oltar v cerkvi (v župnijski kroniki je navedeno, da naj bi bil leta 1724 prinešen iz dominikanskega samostana v Radljah). Slike na stebrih, ki delijo ladje so najobsežnejši cikel zgodb o sv. Antonu Padovanskem na Slovenskem.</p> <p>Cerkev iz let 1681/84 je leta 1874 pogorela in je bila leta 1877 tako rekoč na novo zgrajena. Tako v svojih proporcijah tlorisnih in višinskih gabaritov, kot tudi v arhitekturnih detajlih je tipična arhitektura v duhu 17. stoletja.</p> <p>Za cerkvijo je pokopališče, ki ga je nekoč obdajalo kamnito obzidje – le to je ponekod še vidno nad nivojem terena.</p> <p>Cerkev stoji na vrhu hriba in je pomemben prostorski akcent.</p>
Varstveni režim:	<p>Za spomenik velja varstveni režim, ki določa:</p> <ul style="list-style-type: none"> - varovanje kulturnih, arheoloških, arhitekturnih, umetniških in ambientalnih vrednot v celoti, njihovi izvirnosti in neokrnjenosti ter varovanje vseh vedut na spomenik; - da morajo biti vsi posegi v spomenik in vsaka raba podrejeni ohranjanju in varovanju spomeniških lastnosti; - strokovno vzdrževanje in obnavljanje vseh neokrnjenih prvin arhitekture po načelu ohranjanja izvirne tlorisne in konstrukcijske zasnove, gabaritov, lege, in materialov; izjemoma je na osnovi predhodnih konservatorskih raziskav in ob soglasju pristojne službe za varstvo kulturne dediščine možno spremeniti dele posameznih objektov v kvalitetnejše oz. bolj avtentično stanje ter spremeniti oziroma dopolniti konstrukcijsko zasnovo, če ni mogoče drugače zagotoviti statične stabilnosti objekta; - pojavnost in oblikovanost zunanjščine (kot členitev objekta in fasad, oblika in naklon strešin, stavbno pohištvo, barve fasad z detajli); - prepoved vseh posegov brez soglasja pristojne službe v zaščitene arhitekturne detajle: kamniti arhitekturni členi (kot npr. kamniti portali, okna, obočne sheme i.t.d.), oprema (baročni oltarji, slike na stebrih i.t.d.), morebitne predhodno še ohranjene plasti ometov in poslikav v notranjščini, barvo ostenja z detajli ter tlak; - pri posegih za saniranje ali izboljšanje varovanih vrednot spomenika je možno posegati pod obstoječo hodno površino objekta oziroma v zemeljske plasti ob njegovi zunanjščini le ob obvezni zagotovitvi predhodne arheološke raziskave (obveznost seveda ne vleja za pokopališko dejavnost); - na spomenik in v območju spomenika je prepovedano posegati v prostor s postavljanjem objektov trajnega in začasnega značaja, vključno z nadzemno infrastrukturo in nosilci reklam; - omogočanje predstavitev celote in posameznih zaščiteneh elementov in

Opis vplivnega območja:	dostopnosti javnosti v meri, ki ne ogroža varovanje spomenika in njegovih spomeniških kvalitet ter ne moti v njem odvijajoče dejavnosti. parc.št. *115, *116, *128, 1628/2, 1629/1, 1629/2, 1629/3, 1629/4, 1631, 1632, 1633/1, 1633/2, 1635/1, 1635/2, 1636/1, 1636/2, 1637/1, 1638, severni del 1787/4, južni del 1917/1 k.o. Planina
Varstveni režim za vplivno območje:	Za spomenik velja varstveni režim za vplivno območje, ki določa: - ohranjanje prostorske integritete, pričevalnosti in dominantnosti spomenika, - ohranjanje tradicionalne rabe, prostorskih razmerij, značilnih vedut in pogledov, - prepoved posegov, ki imajo negativen vpliv na pojavnost in značaj spomenika v prostoru ali na njegovo materialno substanco, - preprečevanje sajenja neavtohtonih dreves in grmovnic in drugih ureditev, ki niso v skladu z značajem spomenika in prostora.
Merilo:	1:2880

EŠD:	3302
Ime enote:	Sv. Trije Kralji – Cerkev sv. Treh kraljev
Lokacija:	parc.št. 324/6 k.o. Brezovec
Utemeljitev razglasitve z varovanimi sestavinami:	<p>Na tem mestu naj bi najprej stali trije križi, nato pa lesena kapela, ki je bila konec 17. stoletja uničena. Temeljni kamen za cerkev je leta 1690 položil takratni lavantinski škof Franc Gašper pl. Stadion. Gradili so jo med leti 1691 in 1732.</p> <p>Cerkev je v osnovi še gotska, v prvi polovici 17. stoletja in nato v prvi polovici 18. stoletja (leta 1732) je bila predelana. Preprosta zgodnjebaročna zunanjščina in bogata baročna notranjščina. Ob cerkvi rase stara lipa.</p> <p>Enoladijska cerkev ima trigonalno zaključen prezbitერიj, zakristijo in zvonik pred zahodno fasado. V zvonico vodi šilasto sklenjen vhod. Fasada cerkve je zgodnjebaročna, členijo jo baročna okna. Cerkev je krita s skodlami.</p> <p>Notranjščina cerkve je baročna, iz leta 1732. Cerkev je obokana - ladijske oboke z oprogami nosijo pilastri, prezbitერიj pa pokriva obok s sosvodnicami. V cerkvi je ohranjen kamnit tlak. V cerkvi je bogata baročna oprema – glavni oltar sv. Treh kraljev (1747) ter stranska oltarja sv. Frančiška Ksaverija in sv. Lucije ter preprosta prižnica.</p> <p>Cerkev poleg arhitekture in opreme odlikuje tudi samotna lega na vrhu hriba.</p>
Varstveni režim:	<p>Za spomenik velja varstveni režim , ki določa:</p> <ul style="list-style-type: none"> - varovanje kulturnih, arheoloških, arhitekturnih, umetniških in ambientalnih vrednot v celoti, njihovi izvirnosti in neokrnjenosti ter varovanje vseh vedut na spomenik; - da morajo biti vsi posegi v spomenik in vsaka raba podrejeni ohranjanju in varovanju spomeniških lastnosti; - strokovno vzdrževanje in obnavljanje vseh neokrnjenih prvin arhitekture po načelu ohranjanja izvirne tlorisne in konstrukcijske zasnove, gabaritov, lege, in materialov; izjemoma je na osnovi predhodnih konservatorskih raziskav in ob soglasju pristojne službe za varstvo kulturne dediščine možno spremeniti dele posameznih objektov v kvalitetnejše oz. bolj avtentično stanje ter spremeniti oziroma dopolniti konstrukcijsko zasnovo, če ni mogoče drugače zagotoviti statične stabilnosti objekta; - pojavnost in oblikovanost zunanjščine (kot členitev objekta in fasad, oblika in naklon strešin, stavbno pohištvo z obstoječim okovjem, barve fasad z detajli; - prepoved vseh posegov brez soglasja pristojne službe v zaščitene arhitekturne detajle: kamniti arhitekturni členi (kot npr. kamniti portali, okna, obočne sheme i.t.d.), oprema (baročni oltarji, prižnica i.t.d.), morebitne predhodno še ohranjene plasti ometov in poslikav v notranjščini, barvo ostenja z detajli ter originalni kamnit tlak; - pri posegih za saniranje ali izboljšanje varovanih vrednot spomenika je možno posegati pod obstoječo hodno površino objekta oziroma v zemeljske plasti ob njegovi zunanjščini le ob obvezni zagotovitvi predhodne arheološke raziskave; - na spomenik in v območju spomenika je prepovedano posegati v prostor s postavljanjem objektov trajnega in začasnega značaja, vključno z nadzemno

	<p>infrastrukturo in nosilci reklam;</p> <p>-omogočanje predstavitve celote in posameznih zaščiteneh elementov in dostopnosti javnosti v meri, ki ne ogroža varovanje spomenika in njegovih spomeniških kvalitete ter ne moti v njem odvijajoče dejavnosti.</p>
Opis vplivnega območja:	<p>parc.št. 322/2, 323, 324/2, 324/5, 324/7, 324/8, 324/9, 325 k.o. Brezovec</p>
Varstveni režim za vplivno območje:	<p>Za spomenik velja varstveni režim za vplivno območje, ki določa:</p> <ul style="list-style-type: none"> - ohranjanje prostorske integritete, pričevalnosti in dominantnosti spomenika, - ohranjanje tradicionalne rabe, prostorskih razmerij, značilnih vedut in pogledov, - prepoved posegov, ki imajo negativen vpliv na pojavnost in značaj spomenika v prostoru ali na njegovo materialno substanco, - preprečevanje sajenja neavtohtonih dreves in grmovnic in drugih ureditev, ki niso v skladu z značajem spomenika in prostora.
Merilo:	1:2880

EŠD:	8204
Ime enote:	Spodnja Vižinga – Gavgerjeva hiša
Hišna številka:	Spodnja Vižinga 9
Lokacija:	parc. št.: severni del *8 k.o. Spodnja Vižinga
Utemeljitev razglasitve z varovanimi sestavinami:	<p>Zidana vrhkletna hiša zavzema izpostavljeno lokacijo na slemenu ob glavni cesti. Ustno izročilo pravi, da je pomenljivo hišno ime dobila na osnovi vislic »gavg«, ki so nekoč stale v bližini domačije. Delno podkletena, 2x5 osna stavba je podolžnega tlorisa, pokriva jo strma opečna dvokapnica s širokim napuščem na vhodni fasadi. Poudarjen vhodni portal v osrednji osi je polkrožno oblikovan, originalne vratnice niso ohranjene. Manjša okna so v delu stavbe opremljena s tipičnim okenskim pohištvom in kovinskimi mrežami. Notranjščina je tradicionalno razporejena. Pretežno iz kamna zidana hiša ima banjasto obokano klet ter opečne, kapasto obokane bivalne prostore.</p> <p>Objekt ohranja kvalitetne arhitekturne oblike kmečkega stavbarstva 19. stoletja in ima pomemben ambientalen značaj v lokalnem okolju.</p>
Varstveni režim:	<p>Za spomenik velja varstveni režim, ki določa varovanje vseh zgodovinskih, kulturnih, etnoloških, krajinskih, arhitekturnih, likovnih in drugih vrednot v celoti, njihovi izvirnosti in neokrnjenosti:</p> <ul style="list-style-type: none"> - tlorisna in višinska zasnova stavbe (gabariti), - gradivo (gradbeni material) in konstrukcijska zasnova, - oblikovanost zunanjščine (členitev fasad, portal, drugi fasadni detajli), - funkcionalna zasnova notranjščine in pripadajočega zunanjega prostora, - arhitekturni elementi notranjščine (oboki), - originalno stavbno pohištvo in notranja oprema, - likovni in dekorativni detajli notranjščine in zunanjščine, - komunikacijska in infrastrukturna navezava na okolico, - pojavnost, vedute in neposredno okolje, brez posegov v prostor s postavljanjem objektov trajnega in začasnega značaja, vključno z nadzemno in nadometno infrastrukturo ter nosilci reklam. - spodbujanje trajnostne uporabe spomenika, to je uporabe spomenika na način in v obsegu, ki dolgoročno ne povzroča izgube njegove kulturne lastnosti, - spodbujanje dejavnosti in ravnanj, ki ohranjajo kulturne, socialne, gospodarske, znanstvene, izobraževalne in druge pomene spomenika, - ohranjanje lastnosti in družbenega pomena spomenika ter njegove materialne substance, - dovoljeni so posegi v spomenik, ki upoštevajo in trajno ohranjajo njegove varovane vrednote ter posegi za povrnitev pomembnih spomeniških lastnosti (originalne oblike dela stavbnega pohištva), - dovoljeni so posegi, ki omogočajo vzpostavitev trajnih gospodarskih temeljev za ohranitev spomenika ob spoštovanju njegove posebne narave in družbenega pomena.
Merilo:	1:2880

EŠD:	8205
Ime enote:	Spodnja Vižinga – Tilkova hiša
Hišna številka:	Spodnja Vižinga 18
Lokacija:	parc. št.: 130/5 k.o. Spodnja Vižinga
Utemeljitev razglasitve z varovanimi sestavinami:	<p>Nadstropna zidana hiša je edini stavbni preostanek nekdanje mogočne agrarne posesti. Stoji na izpostavljenem mestu nad strugo Drave, ob nekdanji glavni cesti, ki je tod potekala vse do zajezitve reke ob izgradnji bližnje elektrarne. Stavbo pokriva salonitna simetrična dvokapnica s širšim vhodnim napuščem. Fasade členijo šivani vogali, profiliran mejni zidec, ušesaste okenske obrobe ter profilirane karnise nad okni v nadstropju. Glavni vhod je poudarjen s segmentno zaključenim kamnitim portalom, ki ima v sklepniku ob inicialah GTR vklesano letnico 1810. Ohranila so se originalna vhodna vrata ter kovane okenske mreže pritličja. Od kvalitetnih arhitekturnih elementov najdemo v pritličju in kletih grebenasto in banjasto oblikovane oboke. Zanimivost predstavljajo enostavne šablonske poslikave iz 19. stol. v nadstropju hiše in na banjastem oboku kleti. Iz veže v nadstropje potekajo zavite lesene stopnice. Objekt je ohranil prepoznavno izvirno tlorisno zasnovo.</p> <p>Kljub zapuščenosti in neustreznim posegom iz preteklosti izraža hiša značaj ambiciozne gradnje z začetka 19. stoletja, z likovnimi sestavinami podeželske arhitekture. V Franciscejskem katastru (1825) je pred hišo označena parkovna ureditev v baročnem stilu.</p>
Varstveni režim:	<p>Za spomenik velja varstveni režim, ki določa varovanje vseh zgodovinskih, kulturnih, etnoloških, krajinskih, arhitekturnih, likovnih in drugih vrednot v celoti, njihovi izvornosti in neokrnjenosti:</p> <ul style="list-style-type: none"> - tlorisna in višinska zasnova stavbe (gabariti), - gradivo (gradbeni material) in konstrukcijska zasnova, - oblikovanost zunanjsčine (členitev fasad, portal, drugi fasadni detajli), - arhitekturni elementi notranjsčine (obokanost), - funkcionalna zasnova notranjsčine in pripadajočega zunanjega prostora, - originalno stavbno pohištvo in notranja oprema, - likovni in dekorativni detajli notranjsčine in zunanjsčine, - komunikacijska in infrastrukturna navezava na okolico, - pojavnost, vedute in neposredno okolje, brez posegov v prostor s postavljanjem objektov trajnega in začasnega značaja, vključno z nadzemno in nadometno infrastrukturo ter nosilci reklam. - spodbujanje trajnostne uporabe spomenika, to je uporabe spomenika na način in v obsegu, ki dolgoročno ne povzroča izgube njegove kulturne lastnosti, - spodbujanje dejavnosti in ravnanj, ki ohranjajo kulturne, socialne, gospodarske, znanstvene, izobraževalne in druge pomene spomenika, - ohranjanje lastnosti in družbenega pomena spomenika ter njegove materialne substance, - dovoljeni so posegi v spomenik, ki upoštevajo in trajno ohranjajo njegove varovane vrednote ter posegi za povrnitev pomembnih spomeniških lastnosti (originalna kritina, povrnitev izvirnih oblik in opreme deformiranih fasadnih odprtin in obnova fasadne profilacije), - dovoljeni so posegi, ki omogočajo vzpostavitev trajnih gospodarskih temeljev za ohranitev spomenika ob spoštovanju njegove posebne narave in družbenega pomena.

Merilo:	1:2880
EŠD:	8188
Ime enote:	Sv. Anton na Pohorju – Kuternikova hiša
Hišna številka:	Sv. Anton na Pohorju 69
Lokacija:	parc. št.: *66/1, *66/2, južni del *66/3, 967/1, južni del 973/3 k.o. Planina
Utemeljitev razglasitve z varovanimi sestavinami:	<p>Na samotni pohorski domačiji se je ohranila stara kmečka hiša dimničnega porekla. Predstavlja jo podolžna cimprana stavba z zidanim L krakom, ki se s streho pravokotno zajeda v ostrešje osnovnega objekt. Na podlagi Franciscejskega katastra (1825) je izkazano, da je bil prvotno L krak lesen, nakar so ga okoli leta 1936 pozidali (podatek po ustnem izročilu). Lesen objekt stoji na kamnitem kletnem delu, pokriva ga čopasto ostrešje širokih napuščev, z delno ohranjeno prvotno »šintlasto« kritino. Streho stavbe podpirajo izraziti konzolni venci. Stenske odprtine in stavbno pohištvo poudarjajo tradicionalno podobo objekta. Obsežen prostor nekdanje dimnice, v katerem dominira predelana dimnična peč s prizidanim štedilnikom, se je ohranil v prvotnih dimenzijah. Čez visok lesen strop poteka osrednji hišni tram, na zunanjsčini pa je ohranjena manjša dimnična odprtina.</p> <p>Stavba je pomemben spomenik stavbarstva z arhaičnimi elementi 18. in 19. stoletja. Je osamljen primer ohranjenega dimničnega tipa, v preteklosti razširjenega v bivalni kulturi Pohorja, Kozjaka in Karavank.</p>
Varstveni režim:	<p>Za spomenik velja varstveni režim, ki določa varovanje vseh zgodovinskih, kulturnih, etnoloških, krajinskih, arhitekturnih, likovnih in drugih vrednot v celoti, njihovi izvirnosti in neokrnjenosti:</p> <ul style="list-style-type: none"> - tlorisna in višinska zasnova stavbe (gabariti), - gradivo (gradbeni material) in konstrukcijska zasnova, - oblikovanost zunanjsčine (členitev fasad in drugi fasadni detajli), - funkcionalna zasnova notranjsčine in pripadajočega zunanjega prostora, - originalno stavbno pohištvo in notranja oprema, - likovni in dekorativni detajli notranjsčine in zunanjsčine, - komunikacijska in infrastrukturna navezava na okolico, - pojavnost, vedute in neposredno okolje, brez posegov v prostor s postavljanjem objektov trajnega in začasnega značaja, vključno z nadzemno in nadometno infrastrukturo ter nosilci reklam. - spodbujanje trajnostne uporabe spomenika, to je uporabe spomenika na način in v obsegu, ki dolgoročno ne povzroča izgube njegove kulturne lastnosti, - spodbujanje dejavnosti in ravnanj, ki ohranjajo kulturne, socialne, gospodarske, znanstvene, izobraževalne in druge pomene spomenika, - ohranjanje lastnosti in družbenega pomena spomenika ter njegove materialne substance, - dovoljeni so posegi v spomenik, ki upoštevajo in trajno ohranjajo njegove varovane vrednote ter posegi za povrnitev pomembnih spomeniških lastnosti (originalna lesena kritina, stavbno pohištvo, sanacija stanja), - dovoljeni so posegi, ki omogočajo vzpostavitev trajnih gospodarskih

temeljev za ohranitev spomenika ob spoštovanju njegove posebne narave in družbenega pomena.

Merilo: 1:2880

EŠD: 3303

Ime enote: **Št. Janž pri Radljah – Cerkev sv. Janeza Nepomuka**

Lokacija: parc.št. *55 k.o. Suhi vrh

Utemeljitev
razglasitve z varovanimi
sestavinami:

Markantna romarska cerkev sv. Janeza Nepomuka stoji na pobočju Kozjaka. Cerkev so postavili na mestu, kjer naj bi stal t.i. Geratov križ in nato okoli leta 1725 kapela, ki je bila posvečena sv. Janezu Nepomuku. Kapelo je obiskovalo veliko romarjev, zato je lavantinski škof Jožef I. Ožbalt grof Attems leta 1729 izdal uredbo, da se na tem mestu zgradi cerkev in istega leta položil tudi temeljni kamen. Zgrajena je bila med leti 1730 in 1735 kot enovita baročna stavba.

Cerkev je troladijska, s poligonalno zaključenim prezbiterijem, zakristijo z oratorijem ter zvonikom, ki je vgrajen v jugozahodni vogal ladje. Vso zunanjščino poživljajo široke, za baročno obdobje značilne lizene, pilastri, profilirani podstrešni zidci in baročna okna s kovanimi mrežami.

Cerkev je krita z macesnovimi skodlami. Posebnost cerkve je bil z macesnovimi skodlami krit pristrešen talni zidec.

Notranjščino delijo bogato členjeni slopi v tri ladje. V cerkvi so križni oboki z oprogami. Tlak v cerkvi so črno – bele plošče.

Oprema v cerkvi je baročna – delo priznanih baročnih kiparjev Jožefa Holzingerja in Filipa Jakoba Strauba, v cerkvi pa je ohranjen tudi gotški Marijin kip iz leta 1510.

Glavni oltar je bil izdelan med leti 1770 in 1784. Dopolnjuje ga tabernakelj z adoranti ter figuralni skupni prosilcev na lokih obhoda ob glavnem oltarju (1770 – 1784) – gre za skupini klečečih molilcev, ki se obračajo k sv. Janez Nepomuku. Tabernakelj in skupini prosilcev sta Holzingerjevo delo.

Bogato izvedena baročna prižnica iz leta 1742 je Straubovo delo. Iz istega leta sta oba stranska oltarja, ki sta delo Holzingerja in Strauba. Sliki v stranskih oltarjih sta delo slikarja J. F. Fromillerja iz leta 1742. Intarzirane baročne klopi spadajo med kvalitetnejše primerke svojega časa. V cerkvi je ohranjenih tudi nekaj klopi iz cerkve dominikanskega samostana v Radljah, nekaj pa jih je tudi iz župnijske cerkve v Radljah.

Iz 19. stoletja so slike Križevega pota, dva oltarja in neogotski ciborij.

Dva zgodnjebaročna oltarja v cerkvi sta bila prenešena iz cerkve sv. Martina v Spodnji Vižingi (tam sta bila to stranska oltarja), ki je bila porušena leta 1953 ob gradnji nove ceste. Desni stranski oltar je posvečen sv. Petru in Pavlu, levi pa Materi božji in sv. Jožefu.

V cerkvi je v niši ob stranskem oltarju ohranjen gotški kip Marije z detetom iz leta 1510, ki je bil izdelan v Lienhartovi delavnici iz Šentvida na Koroškem – torej gre za koroško delo iz okolice Beljaka ali Št. Vida, nekateri umetnostni zgodovinarji pa ga pripisujejo delavnici mojstra Lienharta Pambstela.

Na delu ostrešja je na tramu signiran in datiran nastanek strešne konstrukcije – mojster Mathias Maier iz Maribora, leta 1758.

Cerkev je vrhunski celostni spomenik baroka, zgrajen in opremljen v 18. stoletju. V notranjščini ga dopolnjuje kvalitetna kiparska, rezbarska in

slikarska baročna oprema.

Varstveni režim:	<p>Za spomenik velja varstveni režim , ki določa:</p> <ul style="list-style-type: none">- varovanje kulturnih, arheoloških, arhitekturnih, umetniških in ambientalnih vrednot v celoti, njihovi izvirnosti in neokrnjenosti ter varovanje vseh vedut na spomenik;- da morajo biti vsi posegi v spomenik in vsaka raba podrejeni ohranjanju in varovanju spomeniških lastnosti;- strokovno vzdrževanje in obnavljanje vseh neokrnjenih prvin arhitekture po načelu ohranjanja izvirne tlorisne in konstrukcijske zasnove, gabaritov, lege, in materialov; izjemoma je na osnovi predhodnih konservatorskih raziskav in ob soglasju pristojne službe za varstvo kulturne dediščine možno spremeniti dele posameznih objektov v kvalitetnejše oz. bolj avtentično stanje ter spremeniti oziroma dopolniti konstrukcijsko zasnovo, če ni mogoče drugače zagotoviti statične stabilnosti objekta;- pojavnost in oblikovanost zunanjščine (kot členitev objekta in fasad, oblika in naklon strešin lesene kritine (skodle), stavbno pohištvo z obstoječim okovjem, barve fasad z detajli; na talni zidec bi bilo potrebno ponovno namestiti macesnove skodle;- prepoved vseh posegov brez soglasja pristojne službe v zaščitene arhitekturne detajle: kamniti arhitekturni členi (kot npr. kamniti portali, okna, obočne sheme i.t.d.), oprema (gotski Marijin kip, baročni oltarji, prižnica, orgle, klopi, slike i.t.d.), morebitne predhodno še ohranjene plasti ometov in poslikav v notranjščini, barvo ostenja z detajli ter originalni tlak;- pri posegih za saniranje ali izboljšanje varovanih vrednot spomenika je možno posegati pod obstoječo hodno površino objekta oziroma v zemeljske plasti ob njegovi zunanjščini le ob obvezni zagotovitvi predhodne arheološke raziskave;- na spomenik in v območju spomenika je prepovedano posegati v prostor s postavljanjem objektov trajnega in začasnega značaja, vključno z nadzemno infrastrukturo in nosilci reklam;- omogočanje predstavitve celote in posameznih zaščiteneh elementov in dostopnosti javnosti v meri, ki ne ogroža varovanje spomenika in njegovih spomeniških kvalitet ter ne moti v njem odvijajoče dejavnosti.
Opis vplivnega območja:	<p>parc.št. *51, *56, osrednji del 1105, vzhodni del 1106, zahodni del 496, 497, 502/3, 502/4, vzhodni del 550/3, 563, 584/1, 585/3, 585/4, 585/5 k.o. Suhi vrh</p> <p>Ob cerkvi sv. Janeza se nahaja tudi stara mežnarija (EŠD 8206). Okolica cerkve, ki leži na izjemni in vedutno izpostavljeni legi v prostoru in je akcent v pokrajini, je zaradi neprimerne pozidanosti v neposredni okolici (hiša in gospodarska poslopja) močno degradirana.</p>
Varstveni režim za vplivno območje:	<p>Za spomenik velja varstveni režim za vplivno območje, ki določa:</p> <ul style="list-style-type: none">- ohranjanje prostorske integritete, pričevalnosti in dominantnosti spomenika,- ohranjanje tradicionalne rabe, prostorskih razmerij, značilnih vedut in pogledov,- prepoved posegov, ki imajo negativen vpliv na pojavnost in značaj spomenika v prostoru ali na njegovo materialno substanco,- preprečevanje sajenja neavtohtonih dreves in grmovnic in drugih ureditev, ki niso v skladu z značajem spomenika in prostora.
Merilo:	1:2880

EŠD: **8206**

Ime enote: **Št. Janž pri Radljah - Mežnarija**

Hišna številka: Št. Janž pri Radljah 40

Lokacija: parc. št.: severni del *56 k.o. Suhi vrh

Utemeljitev razglasitve z varovanimi sestavinami: Ob cerkvi sv. Janeza se nahaja stara mežnarija, pretežno lesene gradnje. Stavba je delno podkletena (banjasto obokana klet), temelji so grajeni iz avtohtonega kamna. Pokriva jo visoka čopasta dvokapnica krita s »šintli«. Široke strešne napušče in lesene čelne zatrepe podpirajo izrazite tramovne zveze. Cimprane stene severnozahodne polovice hiše so prekrite z apnenimi ometi, poudarjenimi s šivanimi vogali in gladkimi obrobami okenskih odprtin, pod katerimi so s sondažnimi raziskavami ugotovljene še starejše, dekorativno oblikovane okenske obrobe. Pokončna okna so zamrežena z oblikovanimi kovanimi mrežami. Druga, jugovzhodna polovica hiše kaže odprto kladno konstrukcijo, okna so majhna, kvadratna, v širokih lesenih okvirjih. Na enem od oken se je ohranila izvorna, baročno oblikovana mreža. Vhod v vežo zapirajo izvorna enokrilna vrata v širokem lesenem podboju, z originalnim kovanim okovjem. Hiša ima lesene stropove in banjasto obokano kuhinjo. Mežnarija je izjemen spomenik kmečke arhitekture, z originalno tlorisno zasnovo, stavbnim pohištvom in drugimi arhitekturnimi elementi 18. in 19. stoletja. Zunanja podoba stavbe izraža njen gradbeni razvoj skozi daljše zgodovinsko obdobje.

Varstveni režim: Za spomenik velja varstveni režim, ki določa varovanje vseh zgodovinskih, kulturnih, etnoloških, krajinskih, arhitekturnih, likovnih in drugih vrednot v celoti, njihovi izvornosti in neokrnjenosti:

- tlorisna in višinska zasnova stavbe (gabariti),
- originalno gradivo (gradbeni material) in konstrukcijska zasnova,
- oblikovanost zunanjsčine (členitev fasad, portal, drugi fasadni detajli),
- funkcionalna zasnova notranjsčine in pripadajočega zunanjega prostora,
- originalno stavbno pohištvo in notranja oprema,
- likovni in dekorativni detajli notranjsčine in zunanjsčine,
- komunikacijska in infrastrukturna navezava na okolico,
- pojavnost, vedute in neposredno okolje, brez posegov v prostor s postavljanjem objektov trajnega in začasnega značaja, vključno z nadzemno in nadometno infrastrukturo ter nosilci reklam.
- spodbujanje trajnostne uporabe spomenika, to je uporabe spomenika na način in v obsegu, ki dolgoročno ne povzroča izgube njegove kulturne lastnosti,
- spodbujanje dejavnosti in ravnanj, ki ohranjajo kulturne, socialne, gospodarske, znanstvene, izobraževalne in druge pomene spomenika,
- ohranjanje lastnosti in družbenega pomena spomenika ter njegove materialne substance,
- dovoljeni so posegi v spomenik, ki upoštevajo in trajno ohranjajo njegove varovane vrednote ter posegi za povrnitev pomembnih spomeniških lastnosti (rekonstrukcija fasadnih detajlov, sanacija stanja),
- dovoljeni so posegi, ki omogočajo vzpostavitev trajnih gospodarskih temeljev za ohranitev spomenika ob spoštovanju njegove posebne narave in družbenega pomena.

Merilo: 1:2880

EŠD:	8140
Ime enote:	Št. Janž pri Radljah – Razvaline gradu Mahrenberg
Lokacija:	parc.št. *108, osrednji del 1037/13 k.o. Suhi vrh
Utemeljitev razglasitve z varovanimi sestavinami:	<p>Nad trgom Radlje so na robu strmih skalnatih pečin oz. na hribu Kamen (Stein) ohranjene ostaline nekdanjega gradu, ki se v šentpavelski listini omenja med leti 1193 in 1220 kot »Castrum ad lapidem«. Grad je v literaturi imenovan tudi kot Stari grad, grad Siegfrieda Marenberškega in kot Trušenjski grad.</p> <p>V 12. stoletju je grad na šentpavelski zemlji brez privoljenja samostana pozidal Albert Trušenjski. Leta 1216 se Albert Trušenjski imenuje Mahrenberški, leta 1251 pa se grad prvič omenja kot grad Mahrenberg. Albertov sin Siegfried Mahrenberški je leta 1251 grad vrnil šentpavelskemu samostanu in si ga dal nato od samostana podeliti v zajem (fevd). Po gradu dobi postopoma še naselbina pod gradom ime Mahrenberg. Grad je v naslednji stoletjih zamenjal veliko lastnikov. Grad so v letih 1480 in 1532 razdejali Turki, grad so poškodovali tudi požari v letih 1574 in 1697. Po požaru leta 1697 gradu niso več obnavljali. Gosposčina se je preselila na obrobje trga v nekdanjo grajsko pristavo - danes dvorec Mahrenberg.</p> <p>Romanski grad, pozidan na poligonalni talni ploskvi je v tlorisu razvaline še viden. Sestavljali naj bi ga romanska dvonadstropna stavba obodnega tipa z dvema stolpoma. Prvotno stavbo so v gotiki povišali, v renesansi je bilo dozidano obsežno predgradje. Nekdanjo podobo gradu oz. njegovega jedra lahko razberemo iz risbe Johanna Clobuciaricha iz leta 1603 in nekaterih mlajših upodobitev.</p> <p>V letih 2012 in 2013 so bile urejene in zavarovane dostopne poti, izvedena je bila premostitev jarka, sanacija najbolj ogroženih razvalin, ureditev brežine ter ureditev razgledne terase.</p> <p>Razvaline nekdanj pomembnega grajskega objekta, ki je bil raščena arhitektura od romanike do renesanse, so prostorska dominantna nad trgom.</p>
Varstveni režim:	<p>Za spomenik velja varstveni režim, ki določa:</p> <ul style="list-style-type: none"> - varovanje kulturnih, arheoloških, arhitekturnih in ambientalnih vrednot v celoti, njihovi izvirnosti in neokrnjenosti ter varovanje vseh vedut na spomenik; - da morajo biti vsi posegi v spomenik in vsaka raba podrejeni ohranjanju in varovanju spomeniških lastnosti; - prepoved vseh posegov v zaščitene arhitekturne detajle in značilno plastovitost gradnje; - strokovno vzdrževanje in obnavljanje vseh neokrnjenih prvin arhitekture po načelu ohranjanja izvirne tlorisne in konstrukcijske zasnove, lege in materialov; izjemoma je na osnovi predhodnih raziskav in ob soglasju pristojne službe za varstvo kulturne dediščine možno spremeniti dele posameznih objektov v kvalitetnejše oz. bolj avtentično stanje ter spremeniti oz. dopolniti konstrukcijsko zasnovo, če ni mogoče drugače zagotoviti statične stabilnosti objekta, - varovanje arheoloških ostalin v zemljiščih in v prostoru kot vira

človekove preteklosti in kot sredstva za arheološko, zgodovinsko in znanstveno proučevanje;

- zemljišča se ohranjajo v obstoječem stanju, ohranja se vsebinski in prostorski kontekst najdišča;
- na območju spomenika se z gozdom gospodari na tradicionalni način, prepovedana je gradnja novih gozdnih cest in vlak, prepovedano je izkopavanje panjev in skal, prepovedan je golosek, prepovedan je dostop z motornimi vozili, razen za potrebe tradicionalnega gospodarjenja;
- na območju razvalin je prepovedano odkopavati, zasipavati ali drugače posegati v teren:
- nepooblaščenim osebam je prepovedano uporabljati iskalce kovin in pobirati arheološke najdbe;
- v zemljišča se posega le izjemoma in sicer v procesu znanstvenega proučevanja, v primeru saniranja in vzdrževanja ostalin ali v primeru druge javne koristi, če so izčrpane vse druge prostorske možnosti umestitve objektov javnega interesa, v takšnem primeru je potrebno zagotoviti predhodno arheološko raziskavo s pridobitvijo popolnega najdiščnega arhiva in njegovo obdelavo;
- prezentirane ostaline morajo biti redno vzdrževane in poškodbe sproti sanirane, na območju ostalin morata biti zagotovljena redna košnja in preprečevanje zaraščanja. Če se poseg, ki je v interesu znanstvenega proučevanja, opravlja na deloma že prezentirani lokaciji, mora posegu slediti prezentacija odkritega z ustreznimi konservatorsko – restavratorskimi materiali in metodami. Stroški prezentacije morajo biti v tem primeru predvideni in jasno razpoznavni del raziskav.

Merilo:

1:2880

EŠD:	3509
Ime enote:	Vuhred – Cerkev sv. Lovrenca
Lokacija:	parc.št. 133/3 k.o. Vuhred
Utemeljitev razglasitve z varovanimi sestavinami:	<p>Današnja neogotska cerkev je bila leta 1884 zgrajena na temeljih njene predhodnice iz konca 17. stoletja (1688 – 1701), ki naj bi bila postavljena kot zaobljuba proti kugi. Cerkev so opremili z opremo iz opuščene samostanske cerkve v Radljah. To cerkev so podrli leta 1883 in že naslednje leto je bila zgrajena nova cerkev. Za novo cerkev in njeno poslikavo je največ darovala družina vuhreškega veleposestnika Franca Pahernika (o tem govori tudi napis nad vhodom v zakristijo). Gradnjo je izvedel zidarski mojster Giacomo Macuglio iz Italije.</p> <p>Cerkev je enoladijska, z visoko ladjo in nižjim prezbiterijem in zvonikom ob njem. Ladjo in prezbiterij obstopajo visoki stopnjevani oporniki. Na ladji in prezbiteriju je opečna streha, na zvoniku pločevinasta. Fasade členijo visoka šilasto zaključena okna in šilasto oblikovan in poudarjen vhod v cerkev z lesenimi vratnicami. Nad vhodom v cerkev je napis: Veni viator! Ecce tabernaculum Dei! (Pridi popotnik! Glej hišo živega Boga!). Kronogram nam daje letnico 1884.</p> <p>V cerkvi je križno rebrast obok. Tlak v cerkvi so črno – bele plošče. Poslikava v notranjščini, ki prikazuje prizore iz življenja zavetnika cerkve sv. Lovrenca je delo italijanskega slikarja iz Padove Jakoba Brolla iz leta 1892. Oprema v cerkvi je sočasna - glavni oltar sv. Lovrenca, stranska oltarja sv. Marije in sv. Jožefa ter v Križevi kapeli Križev oltar. Križev pot je iz leta 1885.</p> <p>Cerkev je izjemen celostni spomenik iz obdobja historičnih slogov in skupaj z baročnim župniščem predstavlja kvalitetno ambientalno celoto.</p>
Varstveni režim:	<p>Za spomenik velja varstveni režim , ki določa:</p> <ul style="list-style-type: none"> - varovanje kulturnih, arhitekturnih, umetniških in ambientalnih vrednot v celoti, njihovi izvirnosti in neokrnjenosti ter varovanje vseh vedut na spomenik; - da morajo biti vsi posegi v spomenik in vsaka raba podrejeni ohranjanju in varovanju spomeniških lastnosti; izjemoma je - strokovno vzdrževanje in obnavljanje vseh neokrnjenih prvin arhitekture po načelu ohranjanja izvirne tlorisne in konstrukcijske zasnove, gabaritov, lege in materialov; izjemoma je na osnovi predhodnih konservatorskih raziskav in ob soglasju pristojne službe za varstvo kulturne dediščine možno spremeniti dele posameznih objektov v kvalitetnejše oz. bolj avtentično stanje ter spremeniti oziroma dopolniti konstrukcijsko zasnovo, če ni mogoče drugače zagotoviti statične stabilnosti objekta; - pojavnost in oblikovanost zunanjščine (kot členitev objekta in fasad, oblika in naklon strešin, stavbno pohištvo z obstoječim okovjem, barvo fasad z detajli; - prepoved vseh posegov brez soglasja pristojne službe v zaščitene arhitekturne detajle: kamniti arhitekturni členi (kot npr. portali, okna, obočne sheme i.t.d.), poslikavo zunanjščine (arhitekturno poslikavo), oprema (neogotski oltarji, orgle, i.t.d.), poslikava, morebitne predhodno še ohranjene plasti ometov in poslikave v notranjščini, originalen tlak, ter barvo ostenja z detajli; - pri posegih za saniranje ali izboljšanje varovanih vrednot spomenika je

	<p>možno posegati pod obstoječo hodno površino objekta oziroma v zemeljske plasti ob njegovi zunanjsčini le ob obezni zagotovitvi predhodne arheološke raziskave;</p> <ul style="list-style-type: none"> - na spomenik in v območju spomenika je prepovedano posegati v prostor s postavljanjem objektov trajnega in začasnega značaja, vključno z nadzemno infrastrukturo in nosilci reklam; - omogočanje predstavitve celote in posameznih zaščitnih elementov in dostopnosti javnosti v meri, ki ne ogroža varovanje spomenika in njegovih spomeniških kvalitete ter ne moti v njem odvijajoče dejavnosti.
Opis vplivnega območja:	<p>parc.št. 130, 133/2, 133/4, jugovzhodni del 134/1, 149, 154/1, 688/3 k.o. Vuhred</p> <p>Župnišče ob cerkvi je kamnita zidana vrhkletna stavba, pokrita s simetrično opečno streho. Zgrajeno je bilo okoli leta 1791 v baročni tradiciji. Fasade členijo gladki pilastrski poudarki, šivani robovi, ušesaste okenske obrobe ter mejni in podstrešni zidci. Klet in deloma pritličje sta obokana. Z nenačrtno obnovo notranjščine in kompletno zamenjavo izvirnega stavbnega pohištva je župnišče v začetku 21. stoletja izgubilo pomembne stavbne detajle, ki so ga opredeljevali v času in prostoru. Ob župnišču stoji delno zidano, delno leseno nekdanje gospodarsko poslopje.</p>
Varstveni režim za vplivno območje:	<p>Za spomenik velja varstveni režim za vplivno območje, ki določa:</p> <ul style="list-style-type: none"> - ohranjanje prostorske integritete, pričevalnosti in dominantnosti spomenika, - ohranjanje tradicionalne rabe, prostorskih razmerij, značilnih vedut in pogledov, - prepoved posegov, ki imajo negativen vpliv na pojavnost in značaj spomenika v prostoru ali na njegovo materialno substanco, - preprečevanje sajenja neavtohtonih dreves in grmovnic in drugih ureditev, ki niso v skladu z značajem spomenika in prostora.
Merilo:	1:1000

EŠD:	8212
Ime enote:	Vuhred –Domačija Novak
Hišna številka:	Vuhred 72
Lokacija:	parc. št.: 303/1, 303/3, zahodni del 304, 349/3 k.o. Vuhred
Utemeljitev razglasitve z varovanimi sestavinami:	<p>V starem vaškem jedru Vuhreda sta se na Novakovi domačiji od prvotnega stavbnega fonda v dokaj izvirni podobi ohranili le pritlična, delno lesena delno zidana stanovanjska hiša in zidana kašča.</p> <p>Podolžno oblikovana hiša stoji s čelno fasado pravokotno na cesto. Pokriva jo visoka simetrična dvokapnica z opečno kritino. Vzdolž vhodno fasado poteka širok strešni napušč. Delno lesena delno zidana hiša ima dve banjasto obokani kleti z zunanjsima vhodoma. Bivalni del je tradicionalno tlorisno razporejen, kuhinja in shramba sta obokani. V veliki »hiši« v lesenem delu stavbe poteka čez strop lesen hišni tram. Nad mizo v kotu je na stropu štukatura v obliki rozete. Prostor ima ohranjeno tudi staro stavbno pohištvo. Na zidanem delu stavbe so deloma spremenjene stavbne odprtine. Pripadajoča kašča je v celoti kamnite gradnje in je nepodkletena. Pritlično, kvadratno oblikovano stavbo pokriva opečna dvokapna streha z lesenimi čelnimi zatrepi. Kamnit vhodni portal je segmentno zaključen, nad njim se v steni nahaja letnica 1840. Enoten notranji prostor s treh strani odpirajo manjše zamrežene okenske odprtine. Strop je lesen, z odprtino in stopnicami do podstrešja.</p> <p>Stavbi, ki sta zadnji preostanek značilne kmečke arhitekture 19. stoletja v danes urbaniziranem delu naselja, sta stvarni dokument bivalne kulture in načina življenja nekdanjega, povsem agrarnega vaškega jedra.</p>
Varstveni režim:	<p>Za spomenik velja varstveni režim, ki določa varovanje vseh zgodovinskih, kulturnih, etnoloških, krajinskih, arhitekturnih, likovnih in drugih vrednot v celoti, njihovi izvirnosti in neokrnjenosti:</p> <ul style="list-style-type: none"> - tlorisna in višinska zasnova stavb (gabariti), - originalno gradivo (gradbeni material) in konstrukcijska zasnova, - oblikovanost zunanjsčine (členitev fasad, portali, drugi fasadni detajli), - funkcionalna zasnova notranjščin in pripadajočega zunanjega prostora, - originalno stavbno pohištvo in notranja oprema, - likovni in dekorativni detajli notranjščin in zunanjščin, - komunikacijska in infrastrukturna navezava na okolico, - pojavnost, vedute in neposredno okolje, brez posegov v prostor s postavljanjem objektov trajnega in začasnega značaja, vključno z nadzemno in nadometno infrastrukturo ter nosilci reklam. - spodbujanje trajnostne uporabe spomenika, to je uporabe spomenika na način in v obsegu, ki dolgoročno ne povzroča izgube njegove kulturne lastnosti, - spodbujanje dejavnosti in ravnanj, ki ohranjajo kulturne, socialne, gospodarske, znanstvene, izobraževalne in druge pomene spomenika, - ohranjanje lastnosti in družbenega pomena spomenika ter njegove materialne substance, - dovoljeni so posegi v spomenik, ki upoštevajo in trajno ohranjajo njegove varovane vrednote ter posegi za povrnitev pomembnih spomeniških lastnosti (originalne stavbne odprtine in stavbno pohištvo dela kmečke hiše, sanacija stanja obeh objektov),

- dovoljeni so posegi, ki omogočajo vzpostavitev trajnih gospodarskih temeljev za ohranitev spomenika ob spoštovanju njegove posebne narave in družbenega pomena.

Merilo:

1:1000

EŠD: **18300**

Ime enote: **Vuhred –Pogačnikovo**

Hišna številka: Vuhred 141

Lokacija: parc. št.: 115/1, 115/2, 115/3, 115/4, 115/5, 115/6, severni del 116/4, 116/5, osrednji del 684/5, jugovzhodni del 684/6, zahodni del 684/7 k.o. Vuhred

Utemeljitev razglasitve z varovanimi sestavinami:

Sredi Vuhreda, zahodno od cerkve sv. Lovrenca, se ob cesti nahaja izjemen niz zidanih stavb iz prve četrtine 20. stoletja: stanovanjska hiša – vila, dvoje gospodarskih poslopij ter kozolec toplar, ki stoji na polju, južno od strnjene skupine. Gre za veleposestniški kompleks izvirnih stavb, ki so vse do danes ohranile oblikovne značilnosti in sodobne arhitekturne strukture iz časa svojega nastanka.

Vrhkletna stanovanjska hiša, zgrajena leta 1923, je oblikovana v slogu vile alpskega tipa. Zidano zunanjščino poudarjajo visok kamnit temelj, razgibana čopasta streha, leseni fasadni detajli, izrazito stavbno pohištvo, maltasta fasadna profilacija in drugi dekorativni elementi ostrejša in fasad. Notranjščina se ponaša s kakovostno ter izvirno stavbno opremo in pohištvom: leseni stenski opaži, stropovi in podi, lončene peči, svetila,...). Vila z vrtom je ograjena s starejšo žičnato ograjo med oblikovanimi kovinskimi stebrički.

Glavno gospodarsko poslopje predstavlja mogočna, vrhlevna, v U oblikovana stavba, s podolžnim tlorisom postavljena ob brežino. Pritličje zavzemajo traverzno obokani hlevi, v nadstropju prevladuje senik, v L kraku je manjši bivalni del. Stavbo odlikuje nadstropna dvoriščna fasada s celostranskim gankom ter dekorativno oblikovanimi opečnimi mrežami na seniku. Drugo v nizu je manjše poslopje, z zidanimi vogali in lesenimi vmesnimi stenami. Oba objekta pokrivajo čopaste opečne strehe, zidane stene pa oblikuje vidna fasadna opeka.

Kozolec toplar je obsežna stavba s štirimi pari oken in opečno zidanimi vogali. Oblikujejo ga tradicionalni leseni elementi, pokriva ga opečna štirikapnica s širokimi napušči.

Ambiciozno zasnovan stavbni kompleks je z izvirnimi detajli notranjščine in zunanjščine izjemen dokument materialne in bivalne kulture začetka 20. stoletja. Predstavlja način življenja premožnih vaščanov, ki so imeli močan vpliv na gospodarski in družbeni razvoj svojega kraja v obdobju do druge svetovne vojne.

Varstveni režim:

Za spomenik velja varstveni režim, ki določa varovanje vseh zgodovinskih, kulturnih, etnoloških, krajinskih, arhitekturnih, likovnih in drugih vrednot v celoti, njihovi izvornosti in neokrnjenosti:

- tlorisna in višinska zasnova stavb (gabariti),
- gradivo (gradbeni material) in konstrukcijska zasnova,
- oblikovanost zunanjščin (členitev fasad, portali, drugi fasadni detajli),
- funkcionalna zasnova notranjščin in pripadajočega zunanjega prostora,
- originalno stavbno pohištvo in notranja oprema,
- likovni in dekorativni detajli notranjščin in zunanjščin,
- komunikacijska in infrastrukturna navezava na okolico,
- pojavnost, vedute in neposredno okolje, brez posegov v prostor s

postavljanjem objektov trajnega in začasnega značaja, vključno z nadzemno in nadometno infrastrukturo ter nosilci reklam.

- spodbujanje trajnostne uporabe spomenika, to je uporabe spomenika na način in v obsegu, ki dolgoročno ne povzroča izgube njegove kulturne lastnosti,
- spodbujanje dejavnosti in ravnanj, ki ohranjajo kulturne, socialne, gospodarske, znanstvene, izobraževalne in druge pomene spomenika,
- ohranjanje lastnosti in družbenega pomena spomenika ter njegove materialne substance,
- dovoljeni so posegi v spomenik, ki upoštevajo in trajno ohranjajo njegove varovane vrednote ter posegi za povrnitev pomembnih spomeniških lastnosti,
- dovoljeni so posegi, ki omogočajo vzpostavitev trajnih gospodarskih temeljev za ohranitev spomenika ob spoštovanju njegove posebne narave in družbenega pomena.

Merilo:

1 : 1000

EŠD:	3301
Ime enote:	Zgornja Vižinga – Cerkev sv. Ilja
Lokacija:	parc.št. *13, 52/1, južni del 52/4 k.o. Zgornja Vižinga
Utemeljitev Razglasitve z varovanimi sestavlinami:	<p>Cerkev se prvič omenja v 13. stoletju - od te prvotne stavbe je verjetno ohranjen le južni portal. Glede na pisne vire naj bi cerkev tu stala že leta 1510 (lavantinski škof naj bi tega leta v cerkvi posvetil oltar). Sedanja cerkev je nastala okoli leta 1700 še v močni gotski tradiciji, obnovljena pa je bila v letih 1792 in po požaru leta 1834. Takrat je cerkev dobila današnjo podobo.</p> <p>Cerkev sestavljajo ladja, zvonik vzdan v vhodno fasado (nastal 1671), poligonalno zaključen prezbiterij in zakristija. Fasade so nečlenjene. Cerkev pokriva opečna kritina, na zvoniku pa je bakrena kritina. V cerkev vodita pokončno pravokoten portal v zahodni fasadi in polkrožen portal na južni fasadi – oba imata lesene vratnice.</p> <p>Na zahodni – vhodni fasadi cerkve je levo od portala vzdan rimski nagrobnik – nagrobna plošča za Gaja Julija Cisiaka iz druge polovice 1. stoletja (CIL III 5101). Nagrobna plošča iz belega pohorskega marmorja je bila odkrita leta 1827. Napisno polje je obdano s profilirano obrobo. Napis govori o tem, da so dali nagrobnik postaviti Gaju Juliju Cisiaku in njegovi ženi njuni otroci še za časa življenja. Družina je bila - glede na imena na nagrobniku - keltskega izvora, Cisiak pa je imel rimsko državljanstvo. Družina je živela ob rimski cesti, in se je verjetno z njo tudi preživljala (cisiacus pomeni lahek voz na dve kolesi – lahko je voze izdeloval, jih vozil ali pa je izviral iz kraja, kjer so take vozove izdelovali).</p> <p>Notranjščina cerkve je obokana – v ladji je križni obok, v prezbiteriju pa mrežast obok. Oprema cerkve je baročna – glavni oltar sv. Egidija (omenjen leta 1733) ter preprosta stranska oltarja sv. Apolonije in Srca Jezusovega. Baročni oltar sv. Martina iz leta 1738 so v to cerkev prinesli iz porušene cerkve sv. Martina v Spodnji Vižingi, ki je bila leta 1953 porušena zaradi gradnje nove ceste (v tej cerkvi je bil oltar sv. Martina glavni oltar). Oltar je bil po vsej verjetnosti izdelan v ivniški delavnici mojstra Jerneja Blumbergerja, pri katerem se je učilo veliko domačih (lokalnih) umetnikov.</p> <p>Cerkev je v današnji podobi povprečna arhitektura 19. stoletja, ki jo dopolnjuje in ji daje vrednost baročna oprema in rimski nagrobnik na zunanjščini.</p>
Varstveni režim:	<p>Za spomenik velja varstveni režim , ki določa:</p> <ul style="list-style-type: none"> - varovanje kulturnih, arheoloških, arhitekturnih, umetniških in ambientalnih vrednot v celoti, njihovi izvornosti in neokrnjenosti ter varovanje vseh vedut na spomenik; - da morajo biti vsi posegi v spomenik in vsaka raba podrejeni ohranjanju in varovanju spomeniških lastnosti; izjemoma je - strokovno vzdrževanje in obnavljanje vseh neokrnjenih prvin arhitekture po načelu ohranjanja izvirne tlorisne in konstrukcijske zasnove, gabaritov, lege in materialov; izjemoma je na osnovi predhodnih konservatorskih raziskav in ob soglasju pristojne službe za varstvo kulturne dediščine možno spremeniti dele posameznih objektov v kvalitetnejše oz. bolj avtentično stanje ter spremeniti oziroma dopolniti konstrukcijsko zasnovo, če ni mogoče drugače zagotoviti statične stabilnosti objekta; - pojavnost in oblikovanost zunanjščine (kot členitev objekta in fasad, oblika

in naklon strešin, stavbno pohištvo z obstoječim okovjem, barvo fasad z detajli;

- prepoved vseh posegov brez soglasja pristojne službe v zaščitene arhitekturne detajle: kamniti arhitekturni členi (kot npr. rimski nagrobnik, portali, okna, obočne sheme i.t.d.), oprema (baročni oltarji i.t.d.), morebitne predhodno še ohranjene plasti ometov in poslikave v notranjščini, ter barvo ostenja z detajli;

- pri posegih za saniranje ali izboljšanje varovanih vrednot spomenika je možno posegati pod obstoječo hodno površino objekta oziroma v zemeljske plasti ob njegovi zunanjščini le ob obvezni zagotovitvi predhodne arheološke raziskave;

- na spomenik in v območju spomenika je prepovedano posegati v prostor s postavljanjem objektov trajnega in začasnega značaja, vključno z nadzemno infrastrukturo in nosilci reklam;

-omogočanje predstavitve celote in posameznih zaščiteneh elementov in dostopnosti javnosti v meri, ki ne ogroža varovanje spomenika in njegovih spomeniških kvalitiet ter ne moti v njem odvijajoče dejavnosti.

- pri kakršnihkoli posegih v tla objekta ali teren ob njegovi zunanjščini, so obvezne predhodne arheološke raziskave.

Merilo:

1:2880

Stavbe s parki ali vrtovi

EŠD:	4824
Ime enote:	Radlje ob Dravi – Dvorec Mahrenberg s parkom
Lokacija:	parc. št. 73/2, zahodni del 73/3, 73/4, 78, 79/1, 80, vzhodni del 895/2, 895/4 k.o. Radlje ob Dravi
Utemeljitev razglasitve z varovanimi sestavinami:	<p>Konec 17. stoletja, ko je propadel stari grad na hribu Kamen, so v dolini iz nekdanje grajske pristave uredili t.i. Spodnji grad – danes dvorec Mahrenberg. Spodnji grad je takrat postal tudi sedež gospodstva. Dvorec stoji na skalnem pomolu, ki ga je obtekal Radeljski potok, stoji tudi nad Dravsko cesto, nekdanjo srednjeveško »vio regio« (kraljevska pot). Postavitev dvorca na lokaciji v križišču nekdanjih srednjeveških in novoveških cest oz. ob pomembnih prometnih povezavah z antično tradicijo verjetno ni bila naključna (možnost za obrambo in pobiranje dajatev).</p> <p>Dvorec je nastal iz nekdanje grajske pristave, ki je pogorela 1649 in bila prezidana ob koncu 17. stoletja.</p> <p>Na upodobitvi Johannes Clobucciaricha iz začetka 17. stoletja (1601/5) je današnji dvorec prikazan kot dvo- in trinadstropna stavba s podkvasto zasnovo. Na upodobitvi G. M. Vischerja iz leta 1681 pa je dvorec prikazan kot dvonadstropna stavba, pokrita z dvokapno streho. Sestavljajo jo štiri trakti, ki oklepajo notranje dvorišče. V franciscejskem katastru iz leta 1825 je v tlorisni zasnovi dvorec prikazan kot objekt s podkvasto zasnovo, ki jo sestavljajo severni, vzhodni in zahodni trakt. Kompleks je obdajal grajski park. Na arhivskem načrtu iz leta 1828 pa na načrtu vzhodnega trakta ni več.</p> <p>Danes je dvorec nadstropna stavba v obliki črke L (ohranjena sta severni in zahodni trakt), ki jo pokriva strma opečna dvokapna čopasta streha. Arhitektonski členi so predelani, ohranjene so pritlične arkade v severnem traktu. V stavbo vodi mogočen renesančen portal iz peščenjaka iz leta 1666. Rustuciran portal se na vrhu zaključuje z ravno preklado, pod katero je niz triglifov in metop. Portal je bil verjetno pred ali po II. svetovni vojni prenešen iz radeljskega samostana. Nad portalom je marmorna plošča s profiliranim okvirjem. Na plošči sta grba gospodov Mahrenberških – grb Siegfrieda Mahrenberškega in opatinje samostana dominikank Marije Ivane Linzer.</p> <p>V pritličju so prostori obokani, v nadstropju ravni.</p> <p>Za natančnejšo stavnozgodovinsko analizo objekta bi bile potrebne temeljite konservatorsko-restavratorske analize stavbe substance.</p> <p>Dvorec obdaja park oblikovan v krajinskem slogu, ki je bil zasnovan v 18. stoletju. Rastlinski fond obsega med drugim več vrst jelke, duglazijo, klek, rdeči hrast, platano, rdečo bukev, tiso, zeleni bor, dob, rdeči bor idr. Glede na starost najstarejših dreves lahko domnevamo, da so iz časa druge polovice 19. stoletja. Kasnejše saditve so bile izvajane stihijsko. Razen eksotičnih dreves so dajale v preteklosti parku čar tudi cvetnice, ki so krasile gredice ob peščenih poteh. V prvi polovici 20. stoletja, ko so bili lastniki družina Suppanz (Zupanc), so v parku rasle vrtnice vzpenjalke, pušpan, rumene lilije in drugo cvetje. Ob dvorcu je bil postavljen tudi rastlinjak, v katerem so gojili cvetje. V parku je fontana – vodnjak okrogle oblike z vodometom in okroglim stebrom s štirimi izviri vode v</p>

oblaki ribjih glav. Na stebru stoji kip dečka z ribo v rokah.

Dvorec na izjemno premišljeno izbrani lokaciji predstavlja skupaj s parkom in gričem Kalvarije v neposredni bližini edinstveno ambientalno celoto ne samo v ožjem prostoru, ampak tudi na območju Slovenije.

Varstveni režim:

Za spomenik velja varstveni režim, ki določa:

- varovanje kulturnih, arheoloških, arhitekturnih, umetniških, vrtnoarhitekturnih in ambientalnih vrednot v celoti, njihovi izvornosti in neokrnjenosti ter varovanje vseh vedut na spomenik;
- da morajo biti vsi posegi v spomenik in okolico ter vsaka raba podrejeni ohranjanju, varovanju in valoriziranju spomeniških lastnosti;
- strokovno vzdrževanje in obnavljanje vseh neokrnjenih prvin arhitekture po načelu ohranjanja izvirne tlorisne in konstrukcijske zasnove, gabaritov, lege, in materialov;
- prepoved vseh posegov v zaščitene arhitekturne detajle: kamniti arhitekturni členi (kot npr. portali, marmorna plošča nad glavnim portalom, okenske obrobe ipd.), tlaki, stavbno pohištvo z okovjem, štukaturni okraši, obočne sheme itd.;
- pojavnost in oblikovanost zunanjsčine (kot členitev objekta in fasad, oblika in naklon strešin, kritina, fasadni detajli itd.);
- ohranjati se mora vse naravne sestavine, ki so vključene v kompozicijo parka (vegetacija, relief) in grajene sestavine (zidovi, ograje, stopnišča itd.);
- omogočanje predstavitve celote in posameznih zaščiteneh elementov ter dostopnost javnosti v meri, ki ne ogroža varovanja spomenika in ne moti v njem (ob njem) odvijajoče se dejavnosti;
- na spomenik in v območju spomenika je prepovedano posegati v prostor s postavljanjem objektov trajnega in začasnega značaja, vključno z nadzemno infrastrukturo in nosilci reklam;
- pri kakršnih koli posegih v tla objekta ali teren ob njegovi zunanjsčini, so obvezne predhodne arheološke raziskave,
- varovanje vrtno zasnove (oblike, strukture in velikosti);
- varovanje grajenih sestavin vrtno zasnove;
- varovanje vseh naravnih sestavin vrta (rastlin/dreves, reliefa);
- pogledov na vrt iz širšega prostora (nepozidanost sosednjih parcel);
- varovanje rastiščnih razmer, ki so potrebne za obstoj in rast rastlin;
- obstoječim objektom v varovanem območju in njegovi neposredni bližini ni dopustno spreminjati velikosti in oblike brez soglasja pristojne službe;
- gradnja infrastrukture in drugih novih objektov v območju vrta in njegovi neposredni bližini ni sprejemljiva.

Merilo:

1:1000

Spominski objekti ali kraji

EŠD:	8222
Ime enote:	Radlje ob Dravi – Grob borca za severno mejo
Lokacija:	severni del parc. št. 483 k.o. Radlje ob Dravi
Utemeljitev razglasitve z varovanimi sestavinami:	<p>Na Radeljskem pokopališču je grob z nagrobnikom iz granita, posvečen borcu za severno mejo Matiji Gladu, naredniku Koroškega planinskega peš polka, ki je padel 8. maja 1919 v bojih za Dravsko dolino.</p> <p>Leta 1922 so na pobudo in s sredstvi društva Narodna obramba postavili preprost nagrobnik borcu za severno mejo Matiji Gladu.</p> <p>Na nagrobniku je napis: MATIJA GLAD narednik slov. plan. polka rojen 1890 v Brezniku na Kranjskem, padel za svobodo Dravske doline 8. maja 1919 Slava mu!</p> <p>V letih 1919-1920 so potekali boji za osvoboditev naše severne meje in mnogo prostovoljcev generala Maistra in Franja Malgaja je podlo v bojih vzdolž te meje. Spomenik padlemu borcu je hkrati tudi pomnik teh odločilnih bojev ter končne priključitve Dravske doline k novi državi.</p>
Opis varstvenega režima:	<ul style="list-style-type: none">- trajno varovanje in ohranitev kulturnih, umetnostnih, arhitekturnih, likovnih, zgodovinskih in krajinskih vrednot spomenika v celoti, v njihovi izvirnosti in neokrnjenosti ter varovanje vseh vedut na spomenik;- podrejanje vsake rabe in vseh posegov v spomenik ohranjanju in vzdrževanju varovanih spomeniških lastnosti;- prepoved predelav vseh sestavnih delov in likovnih prvin spomenika, ki so ovrednotene kot del spomenika;- strokovno vzdrževanje in obnavljanje vseh neokrnjenih prvin spomenika po načelu ohranjanja izvirne tlorisne zasnove, gabaritov, lege in materialov;
Merilo:	1:1000

EŠD:	8162
Ime enote:	Radlje ob Dravi - Kalvarija
Lokacija:	parc.št. 66, 67, 68, 69, 70/1 k.o. Radlje ob Dravi
Utemeljitev razglasitve z varovanimi sestavinami:	<p>Na skalnem griču, severovzhodno od parka in dvorca Mahrenberg se nahaja t.i. radeljska oz. mahrenberška Kalvarija. Ob poti od parka se po pobočju do vrha griča Kalvarija nahajajo baročne kamnite plastike v naravni velikosti, ki predstavljajo posamezne postaje Križevega pota. Na izravnavi na vrhu griča je kamnito obzidje s stopniščema, kjer stoji osrednji prizor Kalvarije - skupina Križanja. Ob Križanem stojita kipa Marije in Janeza Evangelista. Ob poti od parka pa do vrha griča stojijo še naslednje kamnite plastike: Kristus, ki nosi križ, Kristus, kronan s trnjem, Bičanje (Kristus ob stebru) in Kristus na Oljski gori. Križev pot naj bi dale postaviti radeljske dominikanke. Kipi so nastali v dveh fazah in so pripisani delavnci graškega kiparja Janeza Jakoba Schoya in njegovega krušnega očeta Franca Krištofa Reissa. Delo Reissa so figure Kristusa na Oljski gori, Kronanega Kristusa in Bičanega Kristusa ter Kristusa, ki nosi križ in so nastale pred letom 1711. Marija in Janez Evangelist iz skupine Križanja pa sta pripisana Schoyu in sta nastala po letu 1711. V kipih se odražajo vplivi severnih baročnih graških pobud. Nastanek Kalvarije lahko umestimo med letoma 1689 in 1726, ko je samostan vodila priorica Katarina Suzana baronica Grotta. Gradbena dela je vodil kapucin italijanskega rodu Jožef iz Ponne v Lombardiji. Kip Križanega je iz novejšega časa – verjetno iz začetka 20. stoletja. V skalo vzpetine nasproti kronanega Kristusa je vzdana kamnita plošča z napisom, ki priča o eni od obnov. Sestavni del kompozicije so tudi lesene molilne klopi, ki so postavljene pred vsako postajo Križevega pota. Na Visherjevi veduti iz leta 1681 je upodobljena starejša postavitev s skupino Križanja na najvišji točki vzpetine. To starejšo kompozicijo, katere časa nastanka ni več mogoče določiti, so v začetku 18. stoletja nadomestili z današnjo zasnovo. Ureditev je posnemala pokrajino v Sveti deželi – golo pokrajino z vzpetinami, zato je bila okolica Kalvarije v preteklosti neporaščena, kar je videti tudi na starejših fotografijah.</p> <p>Kalvarija, ki je nastala kot naročilo samostana dominikank ima izjemno pomembno kulturno – zgodovinsko vrednost. Skupaj z dvorcem in samostanom tvori kvalitetno ambientalno celoto. Kipi so vrhunsko delo kiparjev Franca Krištofa Reissa in Janeza Jakoba Schoya, katerih dela spadajo med vidnejše kiparske stvaritve na slovenskem Štajerskem konec 17. in v prvi tretjini 18. stoletja.</p>
Varstveni režim:	<p>Za spomenik velja varstveni režim, ki določa:</p> <ul style="list-style-type: none"> - varovanje kulturnih, arhitekturnih, umetniških in ambientalnih vrednot v celoti, njihovi izvirnosti in neokrnjenosti ter varovanje vseh vedut na spomenik; - da morajo biti vsi posegi v spomenik in vsaka raba podrejeni ohranjanju in varovanju spomeniških lastnosti; - strokovno vzdrževanje in obnavljanje vseh neokrnjenih prvin arhitekture po načelu ohranjanja postavitve kompozicije, lege, in materialov; - podrejanje vsake rabe in vseh posegov v spomenik ohranjanju in vzdrževanju varovanih spomeniških lastnosti;

- prepoved predelav vseh likovnih prvin, ki so ovrednotene kot del spomenika (kipi s podstavki, lesene molilne klopi, obzidje s stopniščem, skupino kipov znotraj obzidja ipd.);
- prepoved vseh posegov v zaščiteno namembnost, razen vzdrževalnih posegov;
- omogočanje predstavitve celote in posameznih zaščitnih elementov ter dostopnost javnosti v meri, ki ne ogroža varovanja spomenika in njegovih spomeniških kvalitiet;
- na spomenik je prepovedano postavljati nosilce infrastrukture in reklam,
- zaradi varovanja pojavnosti spomenika je potrebno ohranjati njegovo neposredno bližino neporaščeno (redna košnja trave);
- varovanje zasnove (oblike, strukture in velikosti);
- varovanje grajenih sestavin zasnove (obzidje s stopniščem);
- varovanje vseh naravnih sestavinobmočja (rastlin/dreves, reliefa);
- pogledov na območje iz širšega prostora (nepozidanost sosednjih parcel);
- varovanje rastiščnih razmer, ki so potrebne za obstoj in rast rastlin;
- gradnja infrastrukture in drugih novih objektov v območju in njegovi neposredni bližini ni sprejemljiva.

Merilo:

1:1000

EŠD:	8160
Ime enote:	Radlje ob Dravi – Marijino znamenje
Lokacija:	skrajni zahodni del parcele 592/1 k.o. Radlje ob Dravi
Utemeljitev razglasitve z varovanimi sestavinami:	<p>Figuralno znamenje je bilo izdelano po naročilu radeljskih dominikank in je prvotno stalo pri dominikanskem samostanu. Po razpustitvi samostana konec 18. stoletja, so znamenje prenesli v trg k poslopju nekdanjega rotovža (1783), nato pa v zadnji tretjini 20. stoletja (1978/1979) na današnje mesto ob cerkev sv. Mihaela.</p> <p>Baročno kamnito znamenje sestavljajo stopničast podstavek s figuralno skupino in visok steber s kipom Marije na vrhu. Širok podstavek s svetniškima kipoma (sv. Jakob in svetnik z okrašeno ovalno kartušo) nosi z volutami okrašeno podnožje okroglega stebra s kipom stoječe Marije z detetom. Na podnožju stebra sta nekoč stali tudi dve vazi, ki sta sedaj na tleh. Pred podstavkom na dveh ločenih slopih stojita sv. Dominik, ustanovitelj dominikanskega reda in Siegfried Mahrenberški, ustanovitelj dominikanskega samostana. Na vrhu stebra stoji kip Marije z detetom – verjetno upodobitev Marije kraljice. Celotna kompozicija je umeščena na podest, do katerega vodijo stopnice in je obdano z nizko kovano ograjo z dvema svetilkama.</p> <p>Avtorstvo znamenja ni ugotovljeno, vsekakor pa je znamenje visoko kvalitetno delo štajerskega kiparstva v času baroka. Prav tako so datacije znamenja različne – v literaturi je datirano ali med leti 1760 – 1783 ali pa se kipi datirajo v začetek 18. stoletja, podstavek in steber pa v obdobje konca 18. stoletja.</p> <p>V Sloveniji je iz obdobja baroka ohranjeno več Marijinih znamenj, ki jim je skupen osrednji del s figuro Marije na stebru. Znamenje v Radljah pa je eno izmed redkih ohranjenih tovrstnih znamenj z več kipi. Po kompoziciji je podobno mariborskemu kužnemu znamenju. Znamenje ima tudi velik zgodovinski pomen, saj je zapuščina dominikanskega samostana, ki je več kot pol tisočletja pomembno soustvarjal zgodovino tega območja. Znamenje tudi pomembno sooblikuje prostor, v katerem stoji.</p>
Varstveni režim:	<p>Za spomenik velja varstveni režim, ki določa:</p> <ul style="list-style-type: none"> - varovanje kulturnih, arhitekturnih, umetniških in ambientalnih vrednot v celoti, njihovi izvirnosti in neokrnjenosti ter varovanje vseh vedut na spomenik; - da morajo biti vsi posegi v spomenik in vsaka raba podrejeni ohranjanju in varovanju spomeniških lastnosti; - strokovno vzdrževanje in obnavljanje vseh neokrnjenih prvin arhitekture po načelu ohranjanja izvirne tlorisne in konstrukcijske zasnove, gabaritov, lege, in materialov; izjemoma je na osnovi predhodnih konservatorskih raziskav in ob soglasju pristojne službe za varstvo kulturne dediščine možno spremeniti oziroma dopolniti konstrukcijsko zasnovo, če ni mogoče drugače zagotoviti statične stabilnosti objekta; - podrejanje vsake rabe in vseh posegov v spomenik ohranjanju in vzdrževanju varovanih spomeniških lastnosti; - prepoved predelav vseh likovnih in stavbnih prvin, ki so ovrednotene kot del spomenika – podstavek, steber, kipi, ograja, vaze, svetilke ipd; - prepoved vseh posegov v zaščiteno namembnost, tloris, gabarite znamenja, razen vzdrževalnih posegov; - omogočanje predstavitve celote in posameznih zaščiteneh elementov ter

dostopnost javnosti v meri, ki ne ogroža varovanja spomenika in njegovih spomeniških kvalitiet;

- na spomenik je prepovedano postavljati nosilce infrastrukture in reklam,
- zaradi varovanja pojavnosti spomenika je potrebno ohranjati njegovo neposredno bližino neporaščeno (redna košnja trave).

Merilo:

1:1000

EŠD:	8223
Ime enote:	Radlje ob Dravi – Partizansko grobišče na pokopališču
Lokacija:	parc.št. južni del 481 k.o. Radlje ob Dravi
Utemeljitev razglasitve z varovanimi sestavinami:	<p>Na pokopališču v Radljah je v skupnem grobu s spominsko ploščo pokopanih 20 borcev za padlih med II. svetovno vojno. Leta 1954 so postavili skupni grob v spomin domačim in neznanim borcem padlim na tem območju v času druge svetovne vojne.</p> <p>Napis na nagrobniku: IN KO BO KLADIVO UDARJALO TRDI TAKT V SRCIH, TIHO PODZEMNO ZVENEL OB TOVARIŠKIH GLAS MRTVIH! NE POZABITE NAS!</p> <p>TU ZADNJI JE DOM PADLIH V BORBI ZA OSVOBODITEV NAŠE DOMOVINE DEVETNAJST BORCEV IN ENE TALKE. 1941 – 1945.</p> <p>Preprosto spominsko znamenje in grobnica je pomnik teh dogodkov.</p>
Opis varstvenega režima:	<ul style="list-style-type: none"> - trajno varovanje in ohranitev kulturnih, umetnostnih, arhitekturnih, likovnih, zgodovinskih in krajinskih vrednot spomenika v celoti, v njihovi izvirnosti in neokrnjenosti - podrejanje vsake rabe in vseh posegov v spomenik ohranjanju in vzdrževanju varovanih spomeniških lastnosti; - prepoved predelav vseh sestavnih delov in likovnih prvin spomenika, ki so ovrednotene kot del spomenika; - strokovno vzdrževanje in obnavljanje vseh neokrnjenih prvin spomenika po načelu ohranjanja izvirne tlorisne zasnove, gabaritov, lege in materialov;
Merilo:	1:1000

EŠD:	8161
Ime enote:	Radlje ob Dravi – Znamenje pri dvorcu
Lokacija:	južni del parc. št. 72/8 k.o. Radlje ob Dravi
Utemeljitev razglasitve z varovanimi sestavinami:	<p>Slošno znamenje v baročni maniri – t.i. »Zmorkovo kapelico« naj bi v zahvalo za posvojenega otroka v bližini svoje nekdanje hiše leta 1878 dala postaviti Anton in Marija Zmork. Kasneje je družina znamenje podarila marenberškemu (radeljskemu) trgu. Znamenje je bilo predstavljeno leta 1978 iz svoje prvotne lokacije zaradi gradnje obvoznice. Znamenje kvadratnega tlorisa členijo polkrožne poslikane niše, pokrito je s strmo skodlasto streho.</p> <p>Tipično koroško znamenje dopolnjuje kulturnozgodovinsko podobo obravnavanega okolja v dojemaju časa in prostora in kot tako v materialni podobi odseva doživljanje življenja, ter vsega kar je bilo povezano s tedanjo tradicijo in običaji.</p>
Varstveni režim:	<p>Za spomenik velja varstveni režim, ki določa:</p> <ul style="list-style-type: none"> - varovanje kulturnih, arhitekturnih, umetniških in ambientalnih vrednot v celoti, njihovi izvirnosti in neokrnjenosti ter varovanje vseh vedut na spomenik; - da morajo biti vsi posegi v spomenik in vsaka raba podrejeni ohranjanju in varovanju spomeniških lastnosti; - strokovno vzdrževanje in obnavljanje vseh neokrnjenih prvin arhitekture po načelu ohranjanja izvirne tlorisne in konstrukcijske zasnove, gabaritov, lege, in materialov; izjemoma je na osnovi predhodnih konservatorskih raziskav in ob soglasju pristojne službe za varstvo kulturne dediščine možno spremeniti oziroma dopolniti konstrukcijsko zasnovo, če ni mogoče drugače zagotoviti statične stabilnosti objekt; - podrejanje vsake rabe in vseh posegov v spomenik ohranjanju in vzdrževanju varovanih spomeniških lastnosti; - prepoved predelav vseh likovnih in stavbnih prvin (ometov, poslikav, kritine), ki so ovrednotene kot del spomenika; - prepoved vseh posegov v zaščiteno namembnost, tloris, gabarite znamenja, razen vzdrževalnih posegov; - omogočanje predstavitve celote in posameznih zaščiteneh elementov ter dostopnost javnosti v meri, ki ne ogroža varovanja spomenika in njegovih spomeniških kvalitiet; - na spomenik je prepovedano postavljati nosilce infrastrukture in reklam, - zaradi varovanja pojavnosti spomenika je potrebno ohranjati njegovo neposredno bližino neporaščeno (redna košnja trave).
Merilo:	1:1000

EŠD:	8164
Ime enote:	Remšnik – Krivčeva kapelica
Lokacija:	parc.št. *39/2 k.o. Remšnik
Utemeljitev razglasitve z varovanimi sestavinami:	Baročno oblikovana kapela zaprtega tipa ima pred vhodom vežico, ki se na treh straneh odpira s polkrožno sklenjenimi loki. Pod skodlasto streho teče konkaven venec. Fasade členi polkrožen vhod z lesenimi vratnicami in polkrožni okenski odprtini ob straneh. Notranjščina je obokana, tlak je opečen. V kapeli je Marijin kip. Kapela je primer baročno oblikovane kapele z vežo, nastala je verjetno v 19. stoletju. S svojo lokacijo dopolnjuje kulturnozgodovinsko podobo kraja.
Varstveni režim:	Za spomenik velja varstveni režim, ki določa: <ul style="list-style-type: none"> - varovanje kulturnih, arhitekturnih, umetniških in ambientalnih vrednot v celoti, njihovi izvirnosti in neokrnjenosti ter varovanje vseh vedut na spomenik; - da morajo biti vsi posegi v spomenik in vsaka raba podrejeni ohranjanju in varovanju spomeniških lastnosti; - strokovno vzdrževanje in obnavljanje vseh neokrnjenih prvin arhitekture po načelu ohranjanja izvirne tlorisne in konstrukcijske zasnove, gabaritov, lege, in materialov; izjemoma je na osnovi predhodnih konservatorskih raziskav in ob soglasju pristojne službe za varstvo kulturne dediščine možno spremeniti oziroma dopolniti konstrukcijsko zasnovo, če ni mogoče drugače zagotoviti statične stabilnosti objekt; - podrejanje vsake rabe in vseh posegov v spomenik ohranjanju in vzdrževanju varovanih spomeniških lastnosti; - prepoved predelav vseh likovnih in stavbnih prvin (ometov, poslikav, kritine, kipov), ki so ovrednotene kot del spomenika; - prepoved vseh posegov v zaščiteno namembnost, tloris, gabarite znamenja, razen vzdrževalnih posegov; - omogočanje predstavitve celote in posameznih zaščiteneh elementov ter dostopnost javnosti v meri, ki ne ogroža varovanja spomenika in njegovih spomeniških kvalitiet; - na spomenik je prepovedano postavljati nosilce infrastrukture in reklam; - zaradi varovanja pojavnosti spomenika je potrebno ohranjati njegovo neposredno bližino neporaščeno (redna košnja trave).
Merilo:	1:2880

EŠD:	8148
Ime enote:	Sv. Trije Kralji – Pernatova kapelica
Lokacija:	jugovzhodni del parcele parc. št. 354/1 k.o. Brezovec
Utemeljitev razglasitve z varovanimi sestavinami:	<p>Kapelica stoji v sklopu domačije Pernat, na razgledni legi pod domačijo. Kapelica iz 19. stoletja je pravokotnega tlorisa, pokriva jo pločevinasta dvokapna streha. Fasade na vseh štirih straneh členijo segmentno zaključene fasadne niše. Vzhodna niša je globlja, v njej je leseno razpelo in skupina sv. Treh kraljev, sv. Florijan in sv. Škof.</p> <p>Pernatova kapela je bila postavljena leta 1865 skupaj s hišo na Pernatovi kmetiji. Zgradil naj bi jo takratni lastnik Moser Lorenz, kipi v kapeli pa naj bi bili delo Lorenza Lorencija iz domačije Lanz na Sv. Treh Kraljih.</p> <p>Kapela stoji na razgledni točki pod kmetiji, njena arhitektura pa tvori z rustikalnimi kipi kvalitetno celoto.</p>
Varstveni režim:	<p>Za spomenik velja varstveni režim, ki določa:</p> <ul style="list-style-type: none"> - varovanje kulturnih, arhitekturnih, umetniških in ambientalnih vrednot v celoti, njihovi izvirnosti in neokrnjenosti ter varovanje vseh vedut na spomenik; - da morajo biti vsi posegi v spomenik in vsaka raba podrejeni ohranjanju in varovanju spomeniških lastnosti; - strokovno vzdrževanje in obnavljanje vseh neokrnjenih prvin arhitekture po načelu ohranjanja izvirne tlorisne in konstrukcijske zasnove, gabaritov, lege, in materialov; izjemoma je na osnovi predhodnih konservatorskih raziskav in ob soglasju pristojne službe za varstvo kulturne dediščine možno spremeniti oziroma dopolniti konstrukcijsko zasnovo, če ni mogoče drugače zagotoviti statične stabilnosti objekt; - podrejanje vsake rabe in vseh posegov v spomenik ohranjanju in vzdrževanju varovanih spomeniških lastnosti; - prepoved predelav vseh likovnih in stavbnih prvin (ometov, poslikav, kritine, kipov), ki so ovrednotene kot del spomenika; potrebno bi bilo namestiti primernejšo kritino za to območje; - prepoved vseh posegov v zaščiteno namembnost, tloris, gabarite znamenja, razen vzdrževalnih posegov; - omogočanje predstavitve celote in posameznih zaščiteneh elementov ter dostopnost javnosti v meri, ki ne ogroža varovanja spomenika in njegovih spomeniških kvalitet; - na spomenik je prepovedano postavljati nosilce infrastrukture in reklam; - zaradi varovanja pojavnosti spomenika je potrebno ohranjati njegovo neposredno bližino neporaščeno (redna košnja trave).
Merilo:	1:2880

EŠD

8169

Ime enote:

Št. Janž pri Radljah – Grajfova kapelica

Lokacija:

vzhodni del parcele parc. št. 502/1 k.o. Suhi vrh

Utemeljitev
razglasitve z varovanimi
sestavlinami:

Ob nekdanji poti k cerkvi sv. Janeza Nepomuka stoji kapela zaprtega tipa s polkrožnim oltarnim zaključkom z okroglim okencem, polkrožnim podstrešnim vencem in skodlasto dvokapno streho. V kapelico vodi sedlasto oblikovan vhod z lesenimi vratnicami. Notranjščina je banjasto obokana, v njej stoji na oltarni menzi razpelo s Križanim. Baročna kapela stoji ob lipi in kvalitetno dopolnjuje ambient bližnje baročne cerkve.

Varstveni režim:

Za spomenik velja varstveni režim, ki določa:

- varovanje kulturnih, arhitekturnih, umetniških in ambientalnih vrednot v celoti, njihovi izvirnosti in neokrnjenosti ter varovanje vseh vedut na spomenik;
- da morajo biti vsi posegi v spomenik in vsaka raba podrejeni ohranjanju in varovanju spomeniških lastnosti;
- strokovno vzdrževanje in obnavljanje vseh neokrnjenih prvin arhitekture po načelu ohranjanja izvirne tlorisne in konstrukcijske zasnove, gabaritov, lege, in materialov; izjemoma je na osnovi predhodnih konservatorskih raziskav in ob soglasju pristojne službe za varstvo kulturne dediščine možno spremeniti oziroma dopolniti konstrukcijsko zasnovo, če ni mogoče drugače zagotoviti statične stabilnosti objekta;
- podrejanje vsake rabe in vseh posegov v spomenik ohranjanju in vzdrževanju varovanih spomeniških lastnosti;
- prepoved predelav vseh likovnih in stavbnih prvin (ometov, poslikav, kipov, skodlaste kritine), ki so ovrednotene kot del spomenika;
- prepoved vseh posegov v zaščiteno namembnost, tloris, gabarite znamenja, razen vzdrževalnih posegov;
- omejevanje predstavitve celote in posameznih zaščiteneh elementov ter dostopnost javnosti v meri, ki ne ogroža varovanja spomenika in njegovih spomeniških kvalitet;
- na spomenik je prepovedano postavljati nosilce infrastrukture in reklam;
- zaradi varovanja pojavnosti spomenika je potrebno ohranjati njegovo neposredno bližino neporaščeno (redna košnja trave).

Merilo:

1:2880

EŠD:	8226
Ime enote:	Št. Janž pri Radljah – Župankova domačija s spominskim obeležjem
Lokacija:	parc. št. *92, 92, 908/1, 909/1, 909/3, 909/4, 909/5, 915/14, 933, 935 k.o. Suhi vrh
Utemeljitev razglasitve z varovanimi sestavinami:	<p>Oborožene sile nemškega okupatorja so v drugi polovici novembra 1944 izvedle ofenzivo na območju Kozjaka proti Lackovemu odredu. Skupina partizanov 3. bataljona Lackovega odreda je 23. novembra 1944 prenočila na domačiji p.d. Župank, ko jih je nenadoma obkolila in napadla močnejša nemška enota.</p> <p>V spomin na sedem padlih partizanov, ki so padli v boju, je leta 1983 takratna organizacija Zveze borcev Občine Radlje ob Dravi ob domačiji postavila spomenik – na visokem kamnitem podstavku stoji bronasta figura partizana (avtor akd. kipar Viktor Gojkovič). Na pročelju nekdanje domačije so grafitni reliefi, ki prikazujejo nemški napad na domačijo.</p> <p>Leta 1984 so v hiši Župankove domačije v sodelovanju s takratnim Koroškim pokrajinskim muzejem revolucije odprli tudi stalno muzejsko zbirko o zgodovini osvobodilnega gibanja na območju Kozjaka in o Lackovem odredu. Zaradi dotrajanosti je bila muzejska zbirka leta 2008 odstranjena, razstavne prostore pa od takrat uporablja Koroški pokrajinski muzej, Muzej Radlje ob Dravi za predstavitve občasnih razstav.</p> <p>Celotno spominsko območje, katerega sestavljajo kvalitetena likovna dela ter ohranjena domačija, predstavlja pomemben memorialni pomnik na dogodke med II. svetovno vojno.</p>
Opis varstvenega režima:	<ul style="list-style-type: none"> - trajno varovanje in ohranitev kulturnih, umetnostnih, arhitekturnih, likovnih, zgodovinskih in krajinskih vrednot spomenika v celoti, v njihovi izvirnosti in neokrnjenosti ter varovanje vseh vedut na spomenik; - podrejanje vsake rabe in vseh posegov v spomenik ohranjanju in vzdrževanju varovanih spomeniških lastnosti; - prepoved predelav vseh sestavnih delov in likovnih prvin spomenika, ki so ovrednotene kot del spomenika; - strokovno vzdrževanje in obnavljanje vseh neokrnjenih prvin spomenika po načelu ohranjanja izvirne tlorisne zasnove, gabaritov, lege in materialov;
Merilo:	1:2880

EŠD:	18289
Ime enote:	Vuhred – Pahernikova kapela
Lokacija:	zahodni del parcele parc. št. 1158 k.o. Planina
Utemeljitev razglasitve z varovanimi sestavinami:	<p>Na pokopališču v Vuhredu stoji mogočna klasicistična nagrobna kapela veleposestniške rodbine Pahernik iz leta 1888.</p> <p>Kapela ima pravokoten tloris, pokrita je z dvokapno pločevinasto streho. V trikotnem zaključku je naslikan angel z napisnim trakom z napisom RESVRRECTIO.</p> <p>V notranjščini so nagrobniki in kip Jezusa, ki nosi križ. Kapela je obdana s kovano ograjo.</p> <p>Mogočna in kvalitetno oblikovana kapela je pomembna tudi kot spomenik rodbine Pahernik.</p> <p>Slovensko zavedna in napredna rodbina Pahernik iz Vuhreda je pomembno prispevala k razvoju Vuhreda in Radelj z okolico, Dravske doline in Pohorja na vseh področjih življenja - od gospodarskega, narodnostnega, kulturnega, socialnega do političnega. Pahernikovi so bili pomembni in premožni veleposestniki, v lasti so imeli obsežne gozdove na Pohorju. Z njimi so zgleđno gospodarili, se ukvarjali z žagarstvom, lesno trgovino, prevozom lesa s splavi in šajkami po Dravi, električno oskrbo, pa tudi s hmeljarstvom, sadjarstvom in drugimi dejavnostmi. V narodnostno mešanem obmejnem območju so kot zavedni Slovenci prispevali h krepitvi slovenstva in kulturnega življenja. Podpirali so delovanje raznih društev in darovali denar za cerkve, domove, šole, otroke, dijake, študente in druge, pomoči potrebne ljudi.</p> <p>Nagrobna kapela rodbine Pahernik ima poleg arhitekturnega tudi izjemen zgodovinski pomen - saj gre za eno najpomembnejših rodbin v tem delu Dravske doline.</p>
Varstveni režim:	<p>Za spomenik velja varstveni režim, ki določa:</p> <ul style="list-style-type: none"> - varovanje kulturnih, arhitekturnih, umetniških in ambientalnih vrednot v celoti, njihovi izvornosti in neokrnjenosti ter varovanje vseh vedut na spomenik; - da morajo biti vsi posegi v spomenik in vsaka raba podrejeni ohranjanju in varovanju spomeniških lastnosti; - prepoved vseh posegov v zaščiteni namembnost, tloris, gabarite znamenja, razen vzdrževalnih posegov; - strokovno vzdrževanje in obnavljanje vseh neokrnjenih prvin arhitekture po načelu ohranjanja izvorne tlorisne in konstrukcijske zasnove, gabaritov, lege, in materialov; izjemoma je na osnovi predhodnih konservatorskih raziskav in ob soglasju pristojne službe za varstvo kulturne dediščine možno spremeniti oziroma dopolniti konstrukcijsko zasnovo, če ni mogoče drugače zagotoviti statične stabilnosti objekt; - podrejanje vsake rabe in vseh posegov v spomenik ohranjanju in vzdrževanju varovanih spomeniških lastnosti; - prepoved predelav vseh likovnih in stavbnih prvin (ometov, poslikav, kritine, nagrobnikov, kipa, ograje ipd.), ki so ovrednotene kot del spomenika; - omogočanje predstavitve celote in posameznih zaščiteneh elementov ter dostopnost javnosti v meri, ki ne ogroža varovanja spomenika in njegovih spomeniških kvalitet; - na spomenik je prepovedano postavljati nosilce infrastrukture in reklam - zaradi varovanja pojavnosti spomenika je potrebno ohranjati njegovo neposredno bližino neporaščeno (redna košnja).
Merilo:	1:2880

EŠD:

8175

Ime enote:

Zgornja Vižinga – Kapelica na polju

Lokacija:

parc.št. *55/4, 281 k.o. Zgornja Vižinga

Utemeljitev razglasitve z varovanimi sestavinami:

Kapelica stoji sredi polja, ki ga je davno prej prečila že rimska cesta. Postavljena je bila na razpotju cest, ki so vodile proti Dobravi in Vuhredu, proti Muti, na prelaz Radelj in na Št. Vid. Mimo kapele je v preteklosti vodila romarska pot do cerkve Device Marije na Kamnu.

Kapelica je nastala v začetku 19. stoletja, natančna letnica njene postavitve ni znana. Kapelica že od nekdaj pripadala Navšnikovi domačiji – virih se poimenuje Navšnikova ali pa Ternikova kapela.

Kapelica je zaprtega tipa, s polkrožno zaključenim oltarnim prostorom. Fasade so okrašene s polpilastri in venci. Nad trikotnim čelom vhodne fasade je zvonik. Kapelo pokriva opečna dvokapna streha. Ohranjene so prvotne lesene vratnice, dodane so še kovane vratnice. Ob vhodu je kamnita posoda za blagoslovljeno vodo.

Posebnost kapele je oltar z Božjim grobom v notranjščini kapele, ki je v slovenskem prostoru posebnost.

Varstveni režim:

Kapelica je primer kvalitetnega sakralnega objekta iz konca 18. oz. začetka 19. stoletja. Njen izjemen ambient je poleg lipe (iz leta 1929) nekoč dopolnjeval še kozolec.

Za spomenik velja varstveni režim, ki določa:

- varovanje kulturnih, arhitekturnih, umetniških in ambientalnih vrednot v celoti, njihovi izvirnosti in neokrnjenosti ter varovanje vseh vedut na spomenik;
- da morajo biti vsi posegi v spomenik in vsaka raba podrejeni ohranjanju in varovanju spomeniških lastnosti;
- prepoved vseh posegov v zaščiteni namembnost, tloris, gabarite znamenja, razen vzdrževalnih posegov;
- strokovno vzdrževanje in obnavljanje vseh neokrnjenih prvin arhitekture po načelu ohranjanja izvirne tlorisne in konstrukcijske zasnove, gabaritov, lege, in materialov; izjemoma je na osnovi predhodnih konservatorskih raziskav in ob soglasju pristojne službe za varstvo kulturne dediščine možno spremeniti oziroma dopolniti konstrukcijsko zasnovo, če ni mogoče drugače zagotoviti statične stabilnosti objekta;
- podrejanje vsake rabe in vseh posegov v spomenik ohranjanju in vzdrževanju varovanih spomeniških lastnosti;
- prepoved predelav vseh likovnih in stavbnih prvin (ometov, poslikav, kritine, opreme, kamnite posode ipd.), ki so ovrednotene kot del spomenika;
- omogočanje predstavitve celote in posameznih zaščiteneh elementov ter dostopnost javnosti v meri, ki ne ogroža varovanja spomenika in njegovih spomeniških kvalitet;
- na spomenik je prepovedano postavljati nosilce infrastrukture in reklam;
- zaradi varovanja pojavnosti spomenika je potrebno ohranjati njegovo neposredno bližino neporaščeno (redna košnja trave).

Merilo:

1:2880

Drugi objekti in naprave

EŠD:	8178
Ime enote:	Brezni Vrh – Landfridovo gospodarsko poslopje
Hišna številka:	Brezni Vrh 14
Lokacija:	južni del parc. št. 92/8 k.o. Brezni vrh

Utemeljitev razglasitve z varovanimi sestavinami: Na kmečki domačiji se je od starejših stavb ohranilo le obsežno, delno zidano, delno leseno gospodarsko poslopje iz 19. stoletja. Prekriva ga dvokapna streha, krita z eternitom (prvotna streha je bila čopasta, kritina s »šintli«). V pritličnem zidanem delu so obokani hlevi, v cimpranem delu nadstropja sta senik in prostor s klasično prešo. Južno stran nadstropja zavzema zidana, kapasto obokana kašča z originalnimi lesenimi vrati, pod njo se v nivoju hleva nahaja še obokana klet. V senik, kaščo on prešo so vhodi z zadnje, pribrežne fasade. Nad vhodno fasado hleva poteka vzdolž senik lesen zaprt gank. Ob tipičnih tesarskih detajlih se stavba odlikuje tudi z oblikovano zatrepno fasado kašče, poudarjeno z visokimi, polkrožnimi zatrepnimi linami in dekorativnimi opečnimi detajli.

Kakovostno gospodarsko poslopje predstavlja glede na velikost in arhitekturni stil značilen tip tovrstnih stavb, zlasti na večjih hribovskih kmetijah. Posebnost je zidana kašča v okviru senika, za razliko od samostojno stoječih kašč tega območja. Izvirna tlorisna zasnova, arhitekturni detajli in redki primeri ohranjenosti na terenu dajejo stavbi pomemben spomeniški značaj.

Varstveni režim: Za spomenik velja varstveni režim, ki določa varovanje vseh zgodovinskih, kulturnih, etnoloških, krajinskih, arhitekturnih, likovnih in drugih vrednot v celoti, njihovi izvirnosti in neokrnjenosti:

- tlorisna in višinska zasnova stavbe (gabariti),
- gradivo (gradbeni material) in konstrukcijska zasnova,
- izvirne arhitekturne oblike zunanjsčine in notranjsčine,
- funkcionalna zasnova notranjsčine in pripadajočega zunanjega prostora,
- originalno stavbno pohištvo z okovjem in notranja oprema,
- likovni in dekorativni detajli notranjsčine in zunanjsčine,
- komunikacijska in infrastrukturna navezava na okolico,
- pojavnost, vedute in neposredno okolje, brez posegov v prostor s postavljanjem objektov trajnega in začasnega značaja, vključno z nadzemno in nadometno infrastrukturo ter nosilci reklam.
- spodbujanje trajnostne uporabe spomenika, to je uporabe spomenika na način in v obsegu, ki dolgoročno ne povzroča izgube njegove kulturne lastnosti,
- spodbujanje dejavnosti in ravnanj, ki ohranjajo kulturne, socialne, gospodarske, znanstvene, izobraževalne in druge pomene spomenika,
- ohranjanje lastnosti in družbenega pomena spomenika ter njegove materialne substance,
- dovoljeni so posegi v spomenik, ki upoštevajo in trajno ohranjajo njegove varovane vrednote ter posegi za povrnitev pomembnih spomeniških lastnosti (čopasta oblika strehe, lesena kritina, izvirne oblike in materiali stavbnega

pohištva),

- dovoljeni so posegi, ki omogočajo vzpostavitev trajnih gospodarskih temeljev za ohranitev spomenika ob spoštovanju njegove posebne narave in družbenega pomena.

Merilo:

1:2880

EŠD:	8190
Ime enote:	Radelca –Slanikova kašča
Hišna številka:	Radelca pri 17
Lokacija:	zahodni del parc. št. 359/1, vzhodni del parc. št. 359/3 k.o. Radelca
Utemeljitev razglasitve z varovanimi sestavinami:	<p>V krogu drugih domačijskih stavb se je ohranila cimprana kašča podolžnega tlorisa, s kamnito zidanim kletnim nivojem. Stavba je s podolžnim tlorisom postavljena ob brežino, pokriva jo dvokapna streha s sekundarno kritino (prvotna kritina so »šintli«), na vogalih podprta s konzolnimi venci. Ob kašči se je v podaljšku pod skupno streho ohranila večja klasična preša. Stene objekta odpirajo le majhne prezračevalne line. Vrata v klet in kaščo so enostavne izvedbe, opremljena s kovanim okovjem.</p> <p>Slanikova kašča predstavlja strogo funkcionalno kmečko stavbo z začetka 19. stoletja, enostavnih tesarskih oblik in brez dekorativnih poudarkov, značilno za preprosti način življenja na manjših samotnih kmetijah.</p>
Varstveni režim:	<p>Za spomenik velja varstveni režim, ki določa varovanje vseh zgodovinskih, kulturnih, etnoloških, krajinskih, arhitekturnih, likovnih in drugih vrednot v celoti, njihovi izvirnosti in neokrnjenosti:</p> <ul style="list-style-type: none"> - tlorisna in višinska zasnova stavbe (gabariti), - gradivo (gradbeni material) in konstrukcijska zasnova, - oblikovanost zunanjščine (kladne stene, fasadne odprtine, konzolni venci), - funkcionalna zasnova notranjščine in pripadajočega zunanjega prostora, - originalno stavbno pohištvo z okovjem in notranja oprema, vključno s klasično prešo, - komunikacijska in infrastrukturna navezava na okolico, - pojavnost, vedute in neposredno okolje, brez posegov v prostor s postavljanjem objektov trajnega in začasnega značaja, vključno z nadzemno in nadometno infrastrukturo ter nosilci reklam. - spodbujanje trajnostne uporabe spomenika, to je uporabe spomenika na način in v obsegu, ki dolgoročno ne povzroča izgube njegove kulturne lastnosti, - spodbujanje dejavnosti in ravnanj, ki ohranjajo kulturne, socialne, gospodarske, znanstvene, izobraževalne in druge pomene spomenika, - ohranjanje lastnosti in družbenega pomena spomenika ter njegove materialne substance, - dovoljeni so posegi v spomenik, ki upoštevajo in trajno ohranjajo njegove varovane vrednote ter posegi za povrnitev pomembnih spomeniških lastnosti (originalna oblika strehe in izvirna lesena kritina), - dovoljeni so posegi, ki omogočajo vzpostavitev trajnih gospodarskih temeljev za ohranitev spomenika ob spoštovanju njegove posebne narave in družbenega pomena.
Merilo:	1:2880

EŠD: 8191

Ime enote:

Dobrava – Kozolec toplar v Radljah

Naselje: Dobrava

Hišna številka:

Lokacija: zahodni del parc. št. 35/3, k.o. Dobrava

Utemeljitev razglasitve z varovanimi sestavinami: V letu 2021 je bil s primarnega mesta ob Maistrovi ulici na novo lokacijo prenešen lesen dvojni kozolec - toplar, ena najstarejših tovrstnih gospodarskih stavb v občini. Sestavljajo ga štiri pari oken, visoka čopasta dvokapnica je prekrita z novo opeko. Notranjščino kozolca v nadstropju objema cimprana tramovna mreža, ki jo na obeh čelnih fasadah odpirata pokončni, dekorativno zaključeni odprtini. Objekt odlikujejo značilni tesarski detajli, ki se jih je ob predstavitvi stavbe poskušalo v izvorni obliki in materialu ohraniti v največji možni meri. Zaradi širitve mesta je kozolec izgubil svoje naravno kmetijsko okolje in osnovno funkcijo. Njegova predstavitelj in nova namembnost omogočata ohranitev pomembnega pomnika agrarne zgodovine in ljudskega stavbarstva iz druge polovice 19. stoletja.

Varstveni režim: Za spomenik velja varstveni režim, ki določa varovanje vseh zgodovinskih, kulturnih, etnoloških, krajinskih, arhitekturnih, likovnih in drugih vrednot v celoti, njihovi izvornosti in neokrnjenosti:

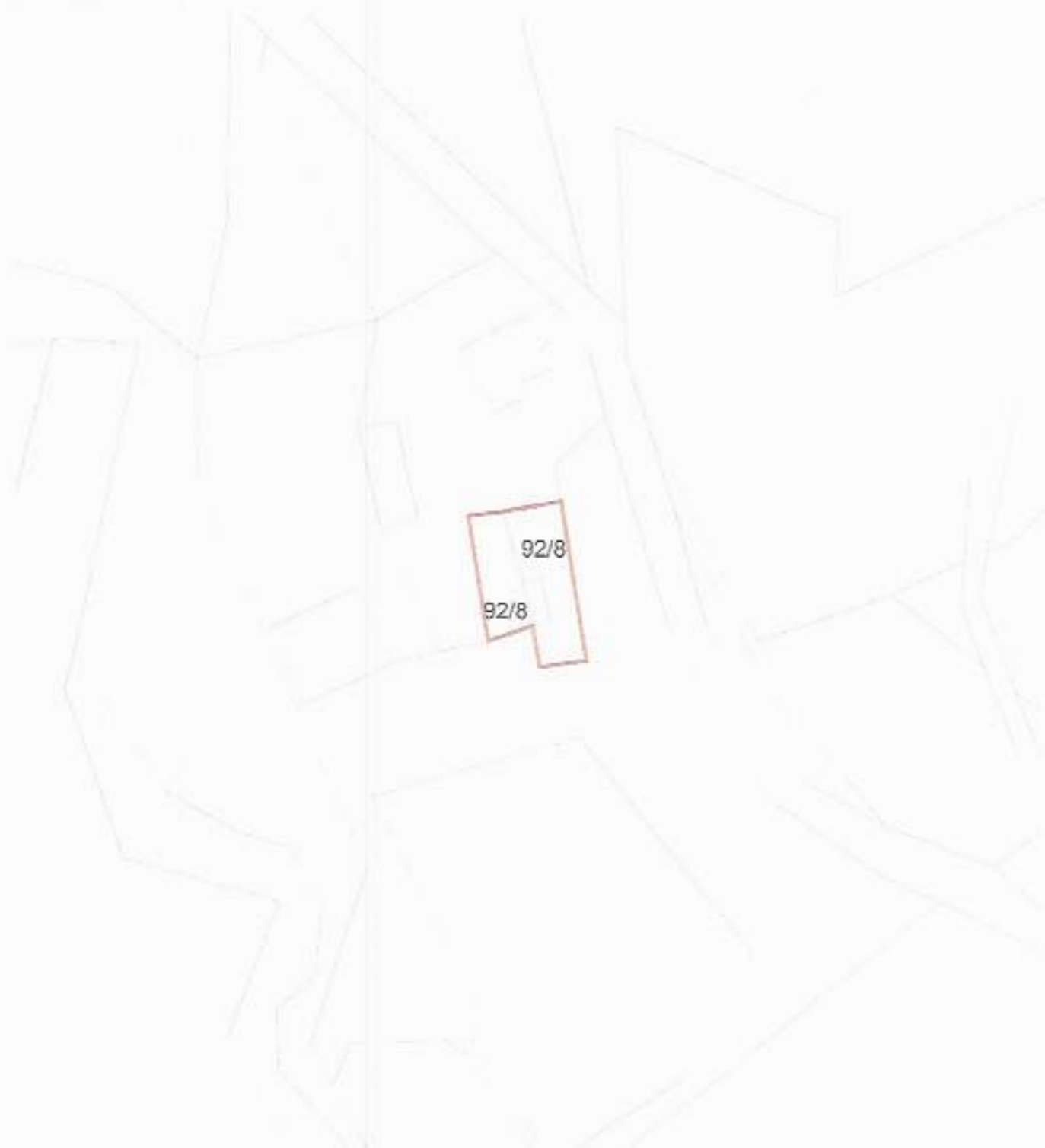
- tlorisna in višinska zasnova stavbe (gabariti),
- gradivo (gradbeni material) in konstrukcijska zasnova,
- oblikovanost zunanjščine,
- funkcionalna zasnova notranjščine in pripadajočega zunanjega prostora,
- likovni in dekorativni detajli lesene konstrukcije,
- pojavnost, vedute in nepozidano okolje,
- spodbujanje trajnostne uporabe spomenika, to je uporabe spomenika na način in v obsegu, ki dolgoročno ne povzroča izgube njegove kulturne lastnosti,
- spodbujanje dejavnosti in ravnanj, ki ohranjajo kulturne, socialne, gospodarske, znanstvene, izobraževalne in druge pomene spomenika,
- ohranjanje lastnosti in družbenega pomena spomenika ter njegove materialne substance,
- ohranjanje »varovanih sestavin spomenika«
- dovoljeni so posegi v spomenik, ki upoštevajo in trajno ohranjajo njegove varovane vrednote ter posegi za povrnitev pomembnih spomeniških lastnosti,
- dovoljeni so posegi, ki omogočajo vzpostavitev trajnih gospodarskih temeljev za ohranitev spomenika ob spoštovanju njegove posebne narave in družbenega pomena.

Merilo: 1:2880

EŠD:	8207
Ime enote:	Št. Janž pri Radljah – Pečnikova kašča
Hišna številka:	Št. Janž pri Radljah pri 47
Lokacija:	parc. št.: *79/2 k.o. Suhi vrh
Utemeljitev razglasitve z varovanimi sestavinami:	<p>Podkletena kašča na Pečnikovi domačiji je v celoti zgrajena iz avtohtonega kamna. Z leseno uto, kjer je klasična preša, tvori v nizu pod skupno streho podolžno tlorisno obliko. Primarna »šintlasta« kritina je bila pred leti zamenjana s salonitom, pri tem je prišlo do odstranitve tipičnih čopov. Klet in kašča sta banjasto obokani (banja s sosvodnicami). Široke zidove v kašči odpirajo majhna okna, zamrežena s kovanimi mrežami. Lesena enokrilna vrata v oba prostora so opremljena z izvornim, kovanim okovjem. V kašči so ohranjene lesene skrinje za žita.</p> <p>Zidana gospodarska stavba se ponaša z originalnimi stavbnimi elementi 19. stoletja. Po gradivu in tipologiji se razlikuje od prevladujočih lesenih kašč hribovitih predelov občine in najverjetneje izraža premoženjski status večjega kmečkega gospodarstva.</p>
Varstveni režim:	<p>Za spomenik velja varstveni režim, ki določa varovanje vseh zgodovinskih, kulturnih, etnoloških, krajinskih, arhitekturnih, likovnih in drugih vrednot v celoti, njihovi izvornosti in neokrnjenosti:</p> <ul style="list-style-type: none"> - tlorisna in višinska zasnova stavbe (gabariti), - originalno gradivo (gradbeni material) in konstrukcijska zasnova, - oblikovanost zunanjsčine, - funkcionalna zasnova notranjsčine in pripadajočega zunanjega prostora, - originalno stavbno pohištvo in notranja oprema, - likovni in dekorativni detajli notranjsčine in zunanjsčine, - komunikacijska in infrastrukturna navezava na okolico, - pojavnost, vedute in neposredno okolje, brez posegov v prostor s postavljanjem objektov trajnega in začasnega značaja, vključno z nadzemno in nadometno infrastrukturo ter nosilci reklam. - spodbujanje trajnostne uporabe spomenika, to je uporabe spomenika na način in v obsegu, ki dolgoročno ne povzroča izgube njegove kulturne lastnosti, - spodbujanje dejavnosti in ravnanj, ki ohranjajo kulturne, socialne, gospodarske, znanstvene, izobraževalne in druge pomene spomenika, - ohranjanje lastnosti in družbenega pomena spomenika ter njegove materialne substance, - dovoljeni so posegi v spomenik, ki upoštevajo in trajno ohranjajo njegove varovane vrednote ter posegi za povrnitev pomembnih spomeniških lastnosti (originalna lesena kritina, stavbno pohištvo), - dovoljeni so posegi, ki omogočajo vzpostavitev trajnih gospodarskih temeljev za ohranitev spomenika ob spoštovanju njegove posebne narave in družbenega pomena.
Merilo:	1:2880

EŠD:	8211
Ime enote:	Vas – Tišlerjev mlin
Lokacija:	vzhodni del parc. št. 56 k.o. Vas
Utemeljitev razglasitve z varovanimi sestavinami:	<p>Ob Mivčevem potoku stoji majhen kmečki mlin z enim vodnim kolesom. Vodo na kolo dovajajo leseni žlebovi na visokih stebrih – zgornji mlinski pogon. V enostavni leseni stavbi je ohranjen star, delujoč mlinski mehanizem na kamne.</p> <p>Stavba mlina je obnovljena: novi leseni opaži, »šintlasta« kritina. Okolica je prirejena za turistično namembnost. Spomeniški značaj mlinu ohranja izvirni mlinski mehanizem, pojavnost v prostoru ter dejstvo, da je med zadnjimi mlini, ki se je od številnih primerov starih kmečkih mlinov ohranil do danes.</p>
Varstveni režim:	<p>Za spomenik velja varstveni režim, ki določa varovanje vseh zgodovinskih, kulturnih, etnoloških, krajinskih, arhitekturnih, likovnih in drugih vrednot v celoti, njihovi izvirnosti in neokrnjenosti:</p> <ul style="list-style-type: none"> - tlorisna in višinska zasnova stavbe (gabariti), - originalno gradivo (gradbeni material) in konstrukcijska zasnova, - oblikovanost zunanjsčine, - funkcionalna zasnova notranjsčine in pripadajočega zunanjega prostora, - originalno stavbno pohištvo in notranja oprema, - likovni in dekorativni detajli notranjsčine in zunanjsčine, - komunikacijska in infrastrukturna navezava na okolico, - pojavnost, vedute in neposredno okolje, brez posegov v prostor s postavljanjem objektov trajnega in začasnega značaja, vključno z nadzemno in nadometno infrastrukturo ter nosilci reklam. - spodbujanje trajnostne uporabe spomenika, to je uporabe spomenika na način in v obsegu, ki dolgoročno ne povzroča izgube njegove kulturne lastnosti, - spodbujanje dejavnosti in ravnanj, ki ohranjajo kulturne, socialne, gospodarske, znanstvene, izobraževalne in druge pomene spomenika, - ohranjanje lastnosti in družbenega pomena spomenika ter njegove materialne substance, - dovoljeni so posegi v spomenik, ki upoštevajo in trajno ohranjajo njegove varovane vrednote ter posegi za povrnitev pomembnih spomeniških lastnosti (originalna lesena kritina, stavbno pohištvo), - dovoljeni so posegi, ki omogočajo vzpostavitev trajnih gospodarskih temeljev za ohranitev spomenika ob spoštovanju njegove posebne narave in družbenega pomena. <p style="text-align: center;">-</p>
Merilo:	1:2880

EŠD:	8215
Ime enote:	Zgornja Vižinga – Jeričeva kašča
Hišna številka:	Zgornja Vižinga 28
Lokacija:	parc. št.: *36/1, *36/2 k.o. Zgornja Vižinga
Utemeljitev razglasitve z varovanimi sestavinami:	<p>Na kmečki domačiji stoji tik ob cesti stara, vrhkletno zidana kašča, s podolžnim tlorisom postavljena pravokotno na brežino. Pokriva jo visoka dvokapna streha s konkavno zidanim podstrešnim zaključkom, krita je s starim bobrovcem. Masivne kamnite zidove na mestih starejše prenove dopolnjuje opečna zidava, s čimer je kašča dobila današnjo enovito, skladno zunanjo podobo. Notranjost stavbe je ohranila originalno tlorisno zasnovo - vertikalno delitev v tri enote: klet, kaščo in podstrešje. Originalna notranja oprema ni ohranjena.</p> <p>Objekt zaznamujejo kvalitetni arhitekturni detajli: banjasto obokana klet, ostanki lesenih stropov v nadstropju, primarne okenske in vratne odprtine ter stavbno pohištvo, kjer prevladuje les s kovanimi in pločevinastimi elementi. Na podolžni fasadi so vidni nastavki nekdanjega stopnišča do kašče, na nasprotni fasadi pa v zidu izstopajo ozke pokončne prezračevalne line. Na zatrejni fasadi se v osi kletnega vhoda nad oknom kašče kaže v izrisanem dekorativnem okvirju slabo berljiv zapis: THEDEUS (TSCH) 1835 (vir: MUV/21/1995, str. 422).</p> <p>Jeričeva kašča je edina starejša stavba, ki se je na večji domačiji ohranila v izvorni podobi 19. stoletja. Predstavlja kakovosten primer zidane kašče z pomembnimi arhitekturnimi poudarki in izjemnimi detajli zunanjščine.</p>
Varstveni režim:	<p>Za spomenik velja varstveni režim, ki določa varovanje vseh zgodovinskih, kulturnih, etnoloških, krajinskih, arhitekturnih, likovnih in drugih vrednot v celoti, njihovi izvornosti in neokrnjenosti:</p> <ul style="list-style-type: none"> - tlorisna in višinska zasnova stavbe (gabariti), - originalno gradivo (gradbeni material) in konstrukcijska zasnova, - oblikovanost zunanjščine, - funkcionalna zasnova notranjščine in pripadajočega zunanjega prostora, - originalno stavbno pohištvo in notranja oprema, - likovni in dekorativni detajli notranjščine in zunanjščine, - komunikacijska in infrastrukturna navezava na okolico, - pojavnost, vedute in neposredno okolje, brez posegov v prostor s postavljanjem objektov trajnega in začasnega značaja, vključno z nadzemno in nadometno infrastrukturo ter nosilci reklam. - spodbujanje trajnostne uporabe spomenika, to je uporabe spomenika na način in v obsegu, ki dolgoročno ne povzroča izgube njegove kulturne lastnosti, - spodbujanje dejavnosti in ravnanj, ki ohranjajo kulturne, socialne, gospodarske, znanstvene, izobraževalne in druge pomene spomenika, - ohranjanje lastnosti in družbenega pomena spomenika ter njegove materialne substance, - dovoljeni so posegi v spomenik, ki upoštevajo in trajno ohranjajo njegove varovane vrednote ter posegi za povrnitev pomembnih spomeniških lastnosti (originalna lesena kritina, stavbno pohištvo), - dovoljeni so posegi, ki omogočajo vzpostavitev trajnih gospodarskih temeljev za ohranitev spomenika ob spoštovanju njegove posebne narave in družbenega pomena.
Merilo:	1:2880



TTN5 KOZJAK 21

ESD 6178

VIR ZA KARTOGRAFISKO OSNOVO:
- TERENNI TOPOGRAFSKI KARTI 1:5000, 1:10000, DIGITALNI KATASTRSKI KARTI, © REPUBLIŠKA UPRAVA RS

- centroid
- območje enote
- vplivno območje

MERILO 1:1000



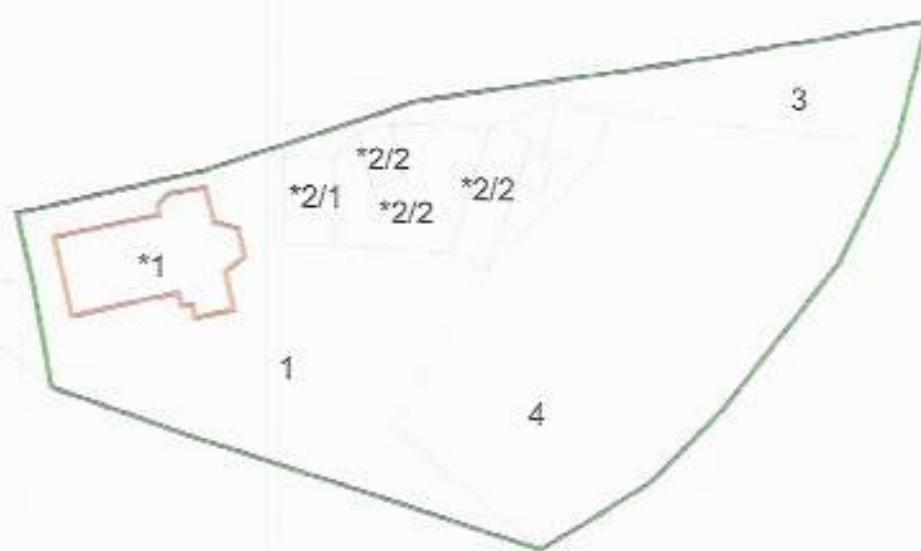
TTN5 DZAVOGRAD 48

EŠD 8129

VIR ZA KARTOGRAFESKO OSNOVO:
- TEMELJNI TOPOGRAFSKI NAČRTI 1:5000, 1:10000, URBANISNI KATASTRSKI NAČRTI, O TROKOTRSKA UPRAVA KSI

● centroid
□ območje enote
■ vplivno območje

MEŠKLO 1:5000



TINŠ KOZJAK 21

EŠD 3315

Viz za kartografsko osnovo:
-TEMELJNI TOPOGRAFSKI NAČRT 1:5000, 1:10000, DIGITALNI KATASTRSKI NAČRT, © GEODETSKÁ UPRAVA RS

- centroid
- območje enote
- vplivno območje

MERILO 1:1000

ZIVKDS OE MARIBOR
SLOMSKOVA TRGA 6
2000 MARIBOR

DATUM IZRISA : 02.02.2021



TTN5 DRAVOGRAD 30

EŠD 3319

VIR ZA KARTOGRAFISKO OSNOVO:
- TEMELJNI TOPOGRAFSKI NAŠKI 1:5000, 1:10000, DIGITALNI KATASTRSKI NAŠKI, © GEODETSKA UPRAVA RS

- centroid
- območje enote
- vplivno območje

MEŠKLO 1:1000



TTNS DRAVOGRAD 30

EŠD 8190

VIS ZA KARTOGRAFSKO OSNOVO:
- TEMELJNI TOPOGRAFSKI NAERT 1:5000, 1:10000, DIGITALNI KATASTRSKI NAERT, © GEODEZIJSKA UPRAVA RS

- centroid
- območje enote
- vplivno območje

MEŠLO 1:1000




ZVEŠDS OE MARIBOR
SLOMSKOV TRG 6
2000 MARIBOR

DATUM IZKISA : 02.02.2021



TTNS DRAVOGRAD 46

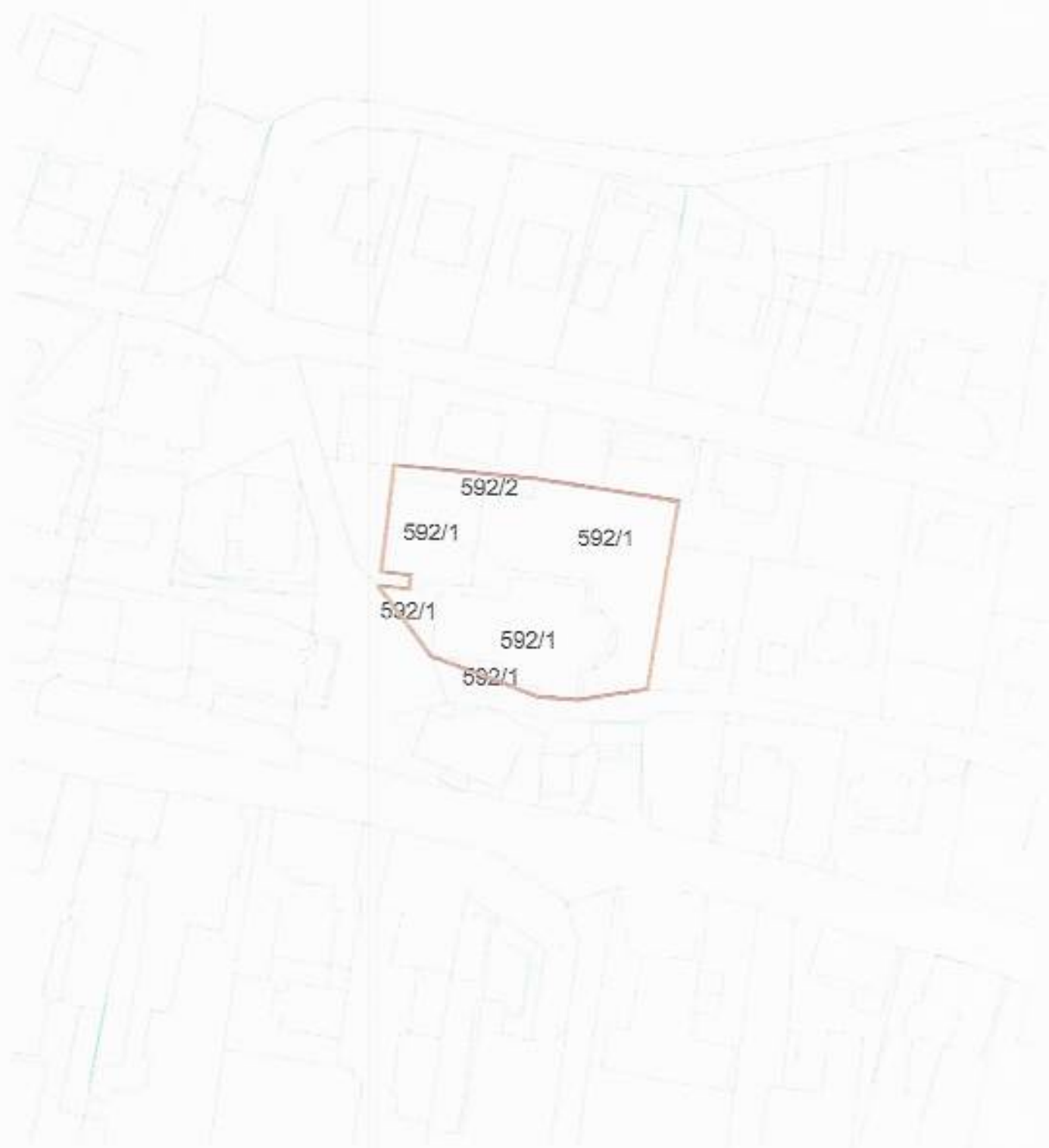
EŠD 29645

-  centroid
-  območje snote
-  vplivno območje

VIR ZA KARTOGRAFSKO OSMOVO:




- TEMELJNE TOPOGRAFSKI NAČRTI 1:5000, 1:10000, IMITIRANI KATASTRSKI NAČRTI, © GEODETSKA UPRAVA RS

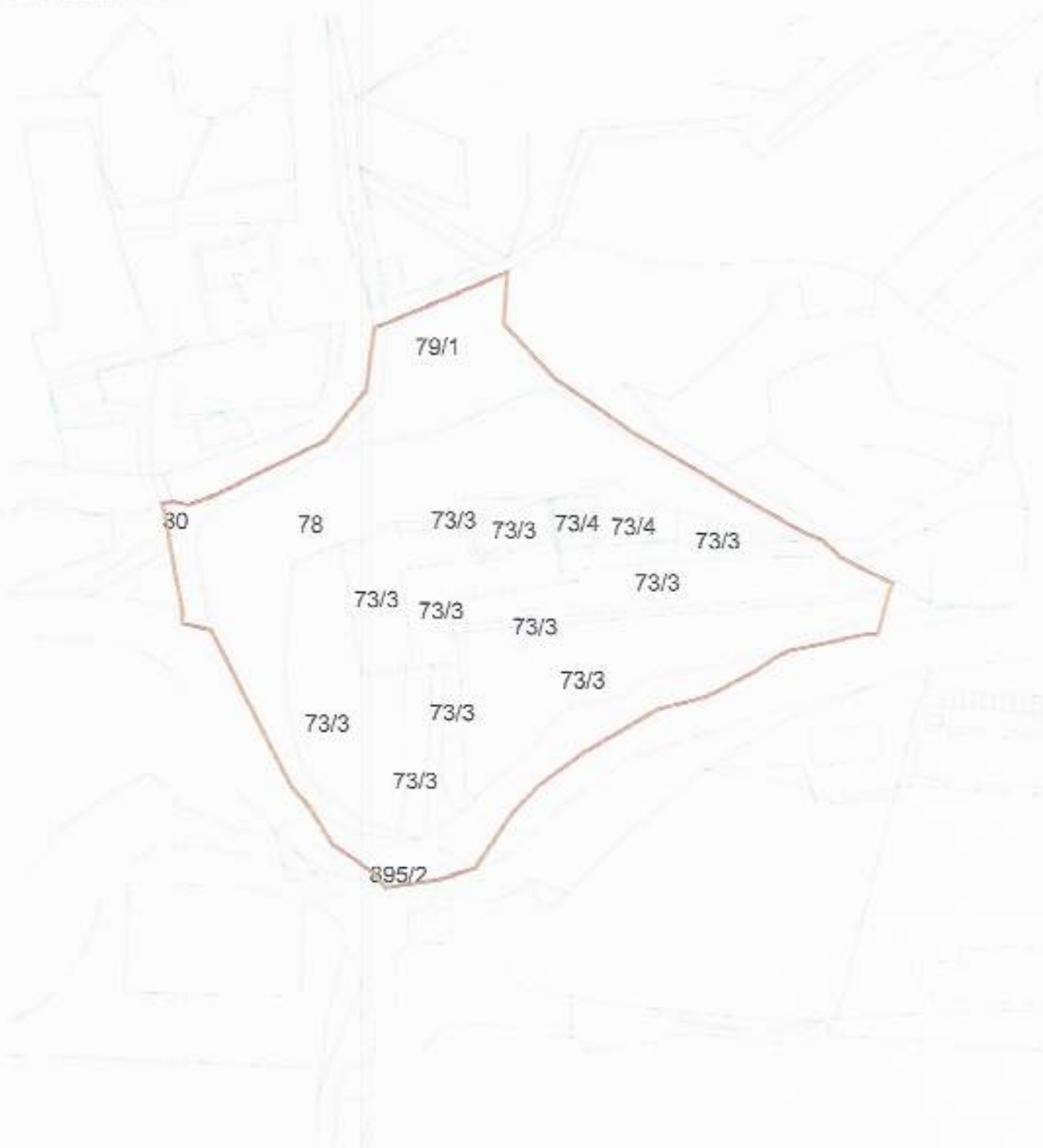
MERILNO 1:1000



TIN5 DRAVOGRAD 36

EŠD 3300




-  centroid
-  območje enote
-  vplivno območje



TTNS DRAVOGRAD 38

EŠD 4624

VII ZA KARTOGRAFSKO OSNOVO:
- TEMELJNI TOPOGRAFSKI NAČRT 1:5000, 1:10000, DIGITALNI KATASTRSKI NAČRT. © GEODETSKA UPRAVA RS




-  centroid
-  območje enote
-  vplivno območje

MERILO 1:1500



TTNS DRAVOGRAD 39

ŠŠD 8222

-  centroid
-  območje anote
-  vplivno območje

VIR ZA KARTOGRAFSEKO OSNOVO:

* TENCJLNI TOPOGRAFSKI KARTI 1:5000, 1:10000, DIGITALNI KATASTRSKI KARTI, © GEODETSKA UPRAVA RS

MERILO 1:1000



TTNS DRAVOGRAD 36

EŠD 8147

- centroid
- omočje enote
- vplivno območje

VIR ZA KATASTRSKE OSNOVE:
TEMELJNI TOPOGRAFSKI NALNI 1:5000, 1:10000, IMNITAJNI KATASTRSKI KASKI, © GEODETSKA UPRAVA RS

skala: 1:1000



TTN5 DRAVOGRAD 86

EŠD 8162

- centroid
- območje snote
- vplivno območje

VIR ZA KARTOGRAFISKO OSNOVO:
• TKMELJANI TOPOGRAFSKI NAČRT 1:5000, 1:10000. DIGITALNI KATASTRSKI NAČRT, O GEODETSKA UPRAVA RS

MERILO 1:1000



TTN5 DRAVOGRAD 36

EŠD 8191

- centroid
- ▭ območje enote
- ▭ vplivno območje

ZVKDS OE MARIBOR
SLOMSKOV TRG 8
2000 MARIBOR

DATUM IZRISA : 02.02.2021



TTN5 DRAVOGRAD 36

EŠD 8160

- centroid
- območje enote
- vplivno območje

VIR ZA KARTOGRAFSKO OSNOVO:

- TEMELJNE TOPOGRAFSKE KARTI 1:5000, 1:10000, DIGITALNI KATASTRSKI KARTI, © GEODEZIJSKA UPRAVA RS

MEKILJ 1:500

ZVKDS OE MARIBOR
SLOMŠKOV TRG 6
2000 MARIBOR

DATUM IZRISA : 02.02.2021



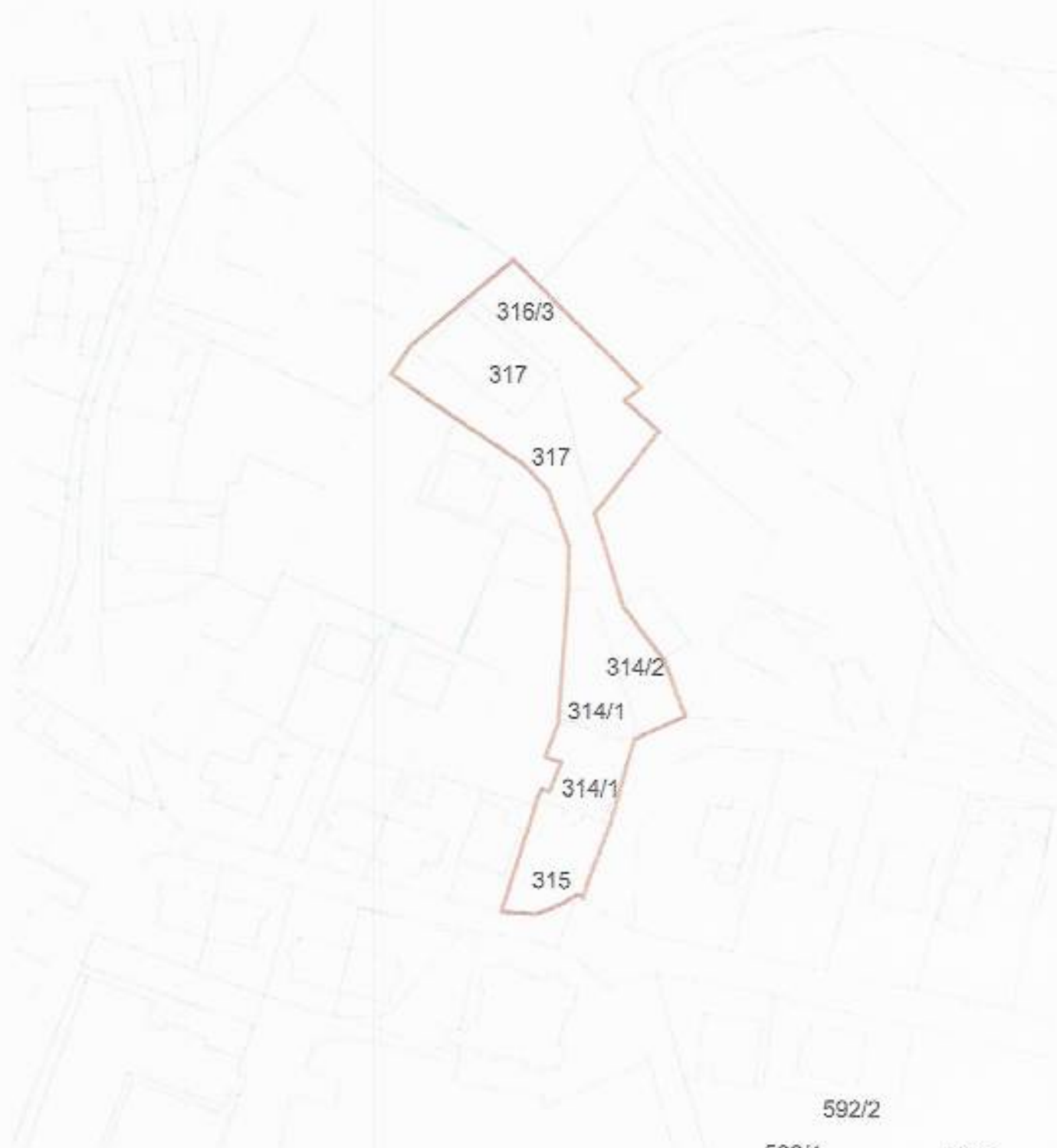
TTN5 DRAVOGRAD 39

EŠD 6223

- centroid
- območje enote
- vplivna območje

VIR ZA KARTOGRAFSKO OSNOVO:
• TEMELJNI TOPOGRAFSKI NARTE 1:5000, 1:10000, DIGITALNI KATASTRSKI KART. © GEODETSKA UPRAVA, RS




MEŠLO 1:1000



TTN5 DRAVŮGRAD 38

592/2
592/1 592/1

EŠD 596

-  centroid
-  območje enote
-  vplivno območje




ZVKDS CE MARIBOR
SLOMSKOV TRG 6
2000 MARIBOR

DATUM IZRISA : 02.02.2021



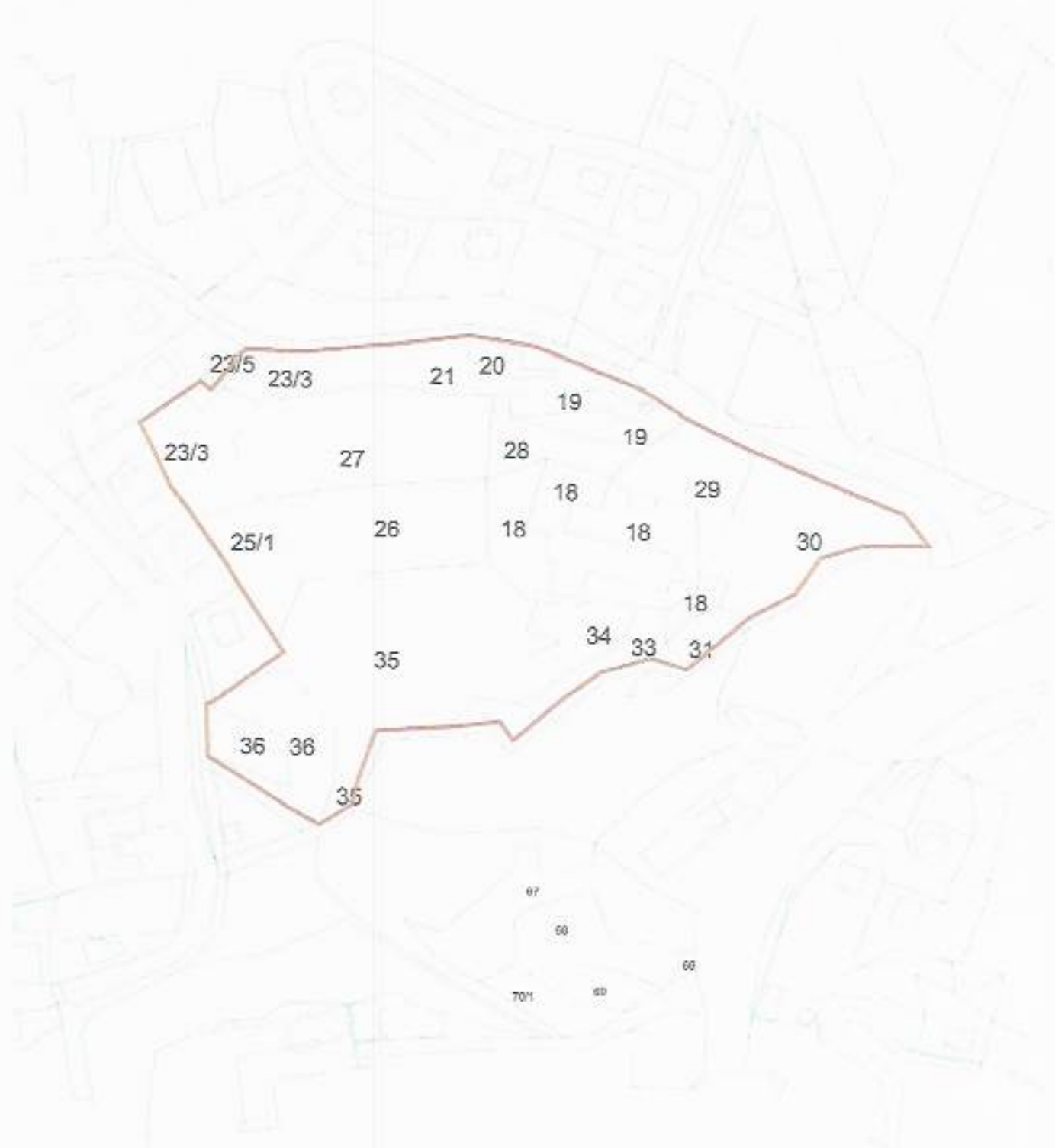
TTN5 DRAVGRAD 38

EŠD 8146

-  centroid
-  območje enote
-  vplivno območje

VIR ZA KARTOGRAFISKO OSNOVO:
-TEMELJNE TOPOGRAFSKI NAČRT 1:3000, 1:10000, DIGITALNI KATASTRSKI NAČRT, © GEODETSKA UPRAVA RS

MERSKO 1:1000



TTNS DRAVOGRAD 36

EŠD 5021

- centroid
- območje enote
- vplivno območje

VIS ZA KARTOGRAFSKO OSNOVO:
- 1:EMELJNE TOPOGRAFSKI NARJEET 1:5000, 1:10000, DNEIDALNI KATASTRISNI NARJEET, © GEODETISKA UPRAVA RS

VRNLO 1:2000



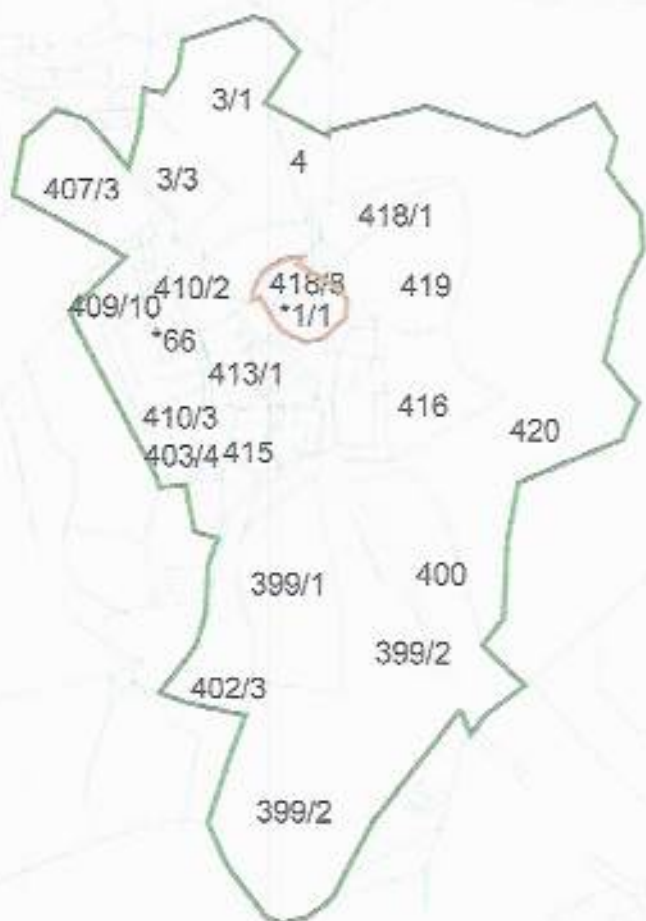
TTN5 DRAVOGRAD 36

EŠD 8161

VIR ZA KARTOGRAFSKO OSNOVO:
- TENEJŠI TOPOGRAFSKI NAČRTI 1:5000, 1:10000, DIGITALNI KATASTRSKI NAČRT, © GEODETSKA UPRAVA (G)

- centroid
- ▭ območje enote
- ▭ vplivno območje

MERILO 1:500






TTN5 KOZJAK 31

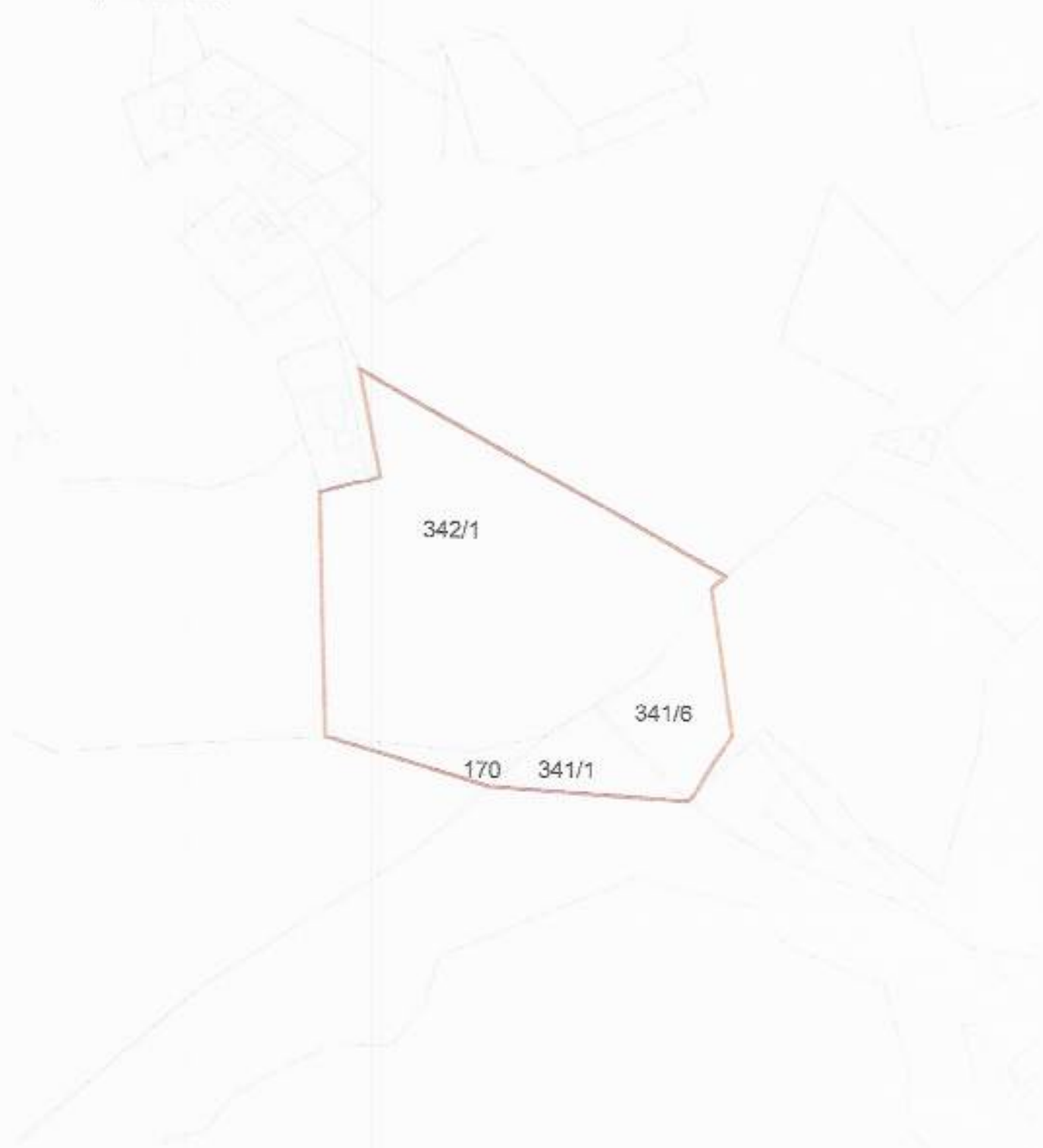
EŠD 3317

VIR ZA KARTOGRAFISKO OSNOVO:

- TERENJNI TOPOGRAFISKI NAVEŠT 1:5000, 1:10000, DIGITALNI KATASTRSKI NAVEŠT, © GEODEZIJSKA UPRAVA RS

MERILO 1:4000

-  centroid
-  območje enote
-  vplivno območje



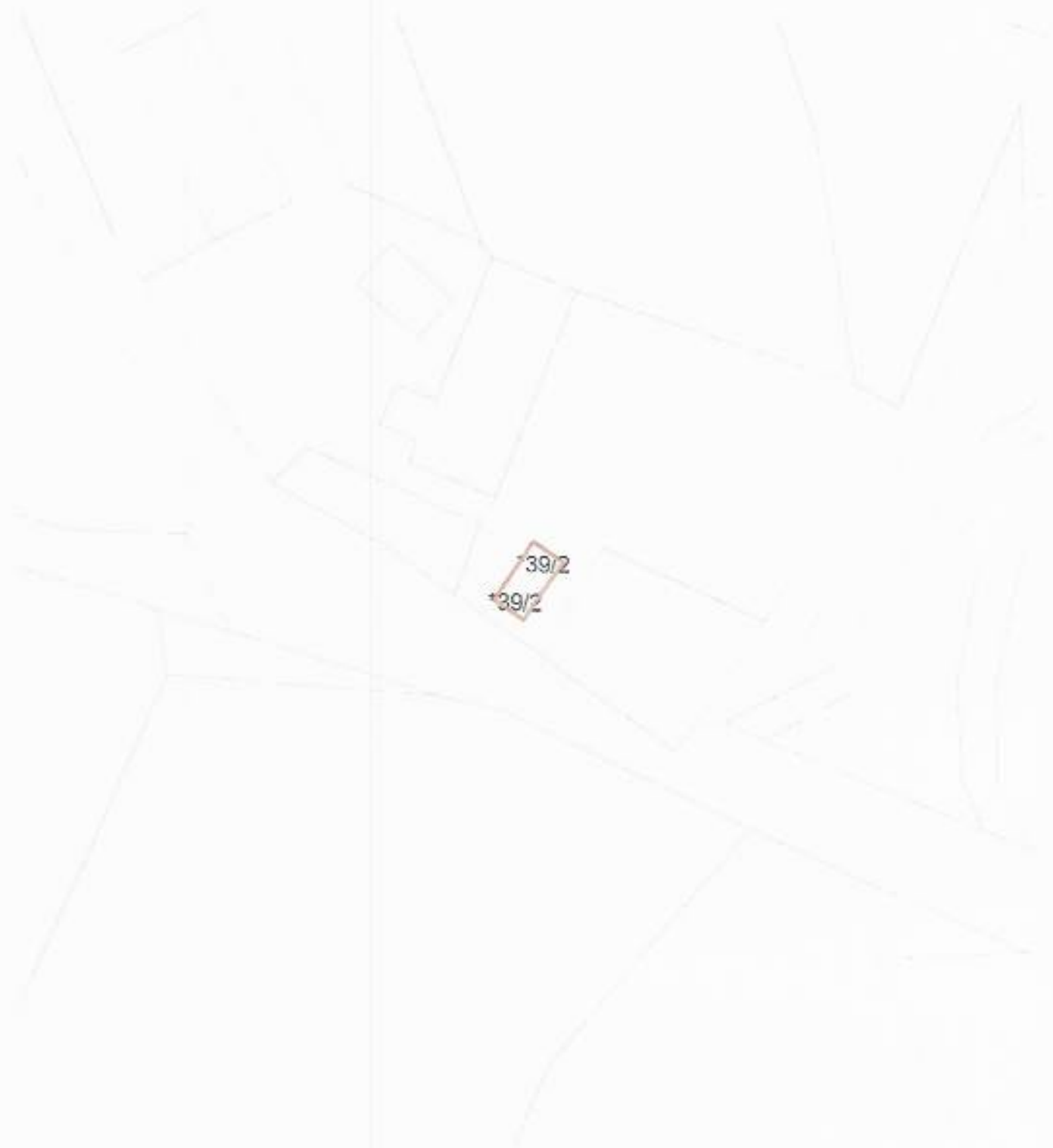
TTN5 KOZJAK 31

EŠD 8131

- centroid
- ▭ območje enote
- ▭ vplivna območje




ZVKDS OE MARIBOR
SLOMŠKOV TRG 6
8000 MARIBOR

DATUM IZRISA : 02.02.2021



TTNS KOZJAK 31

EŠD 8164

-  centroid
-  območje enote
-  vplivno območje




Vih ZA KARTOGRAFŠKO OBRABO:
- TEMELJNE TOPOGRAFSKE KARTI 1:5000, 1:10000, DIGITALNI KATASTRSKI NAVEŠ. V SEDEŽNEŠKA UPRAVA RS

MERILO 1:500



TTNS DRAVOGRAD 49

EŠD 8204

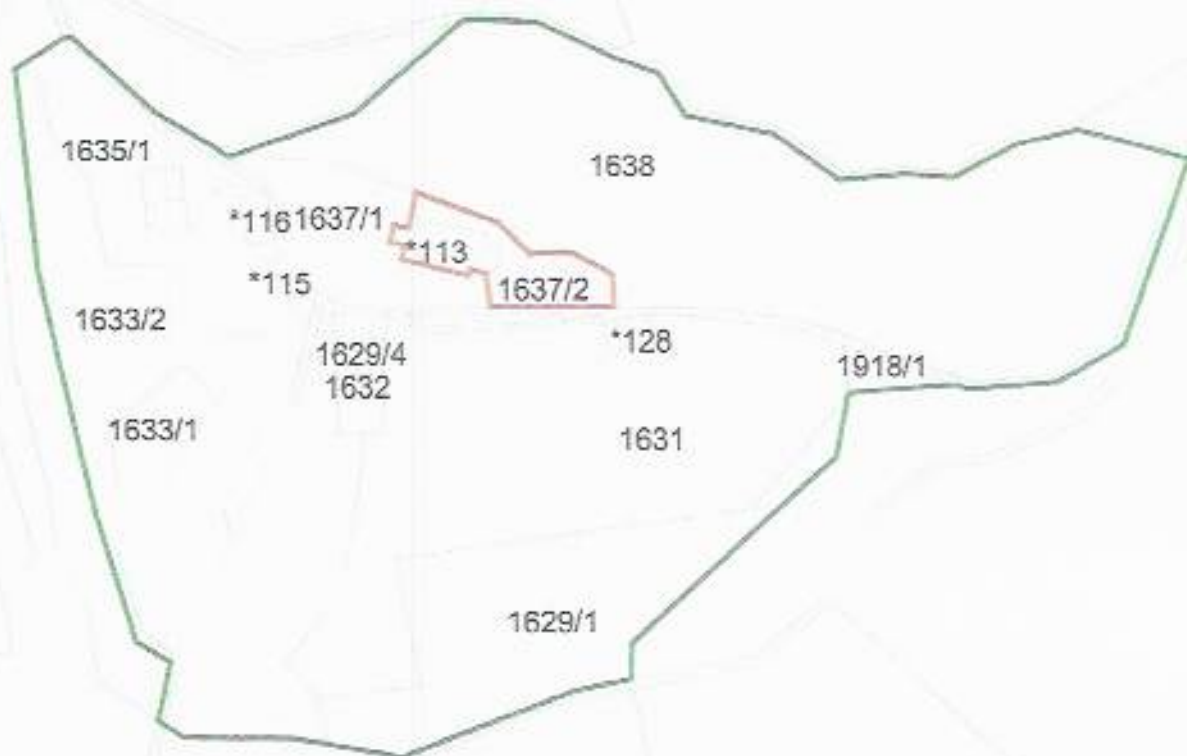
-  centroid
-  območje enote
-  vplivno območje



TTNS DRAVOGRAD 49

EŠD 8205

-  centroid
-  območje enote
-  vplivno območje



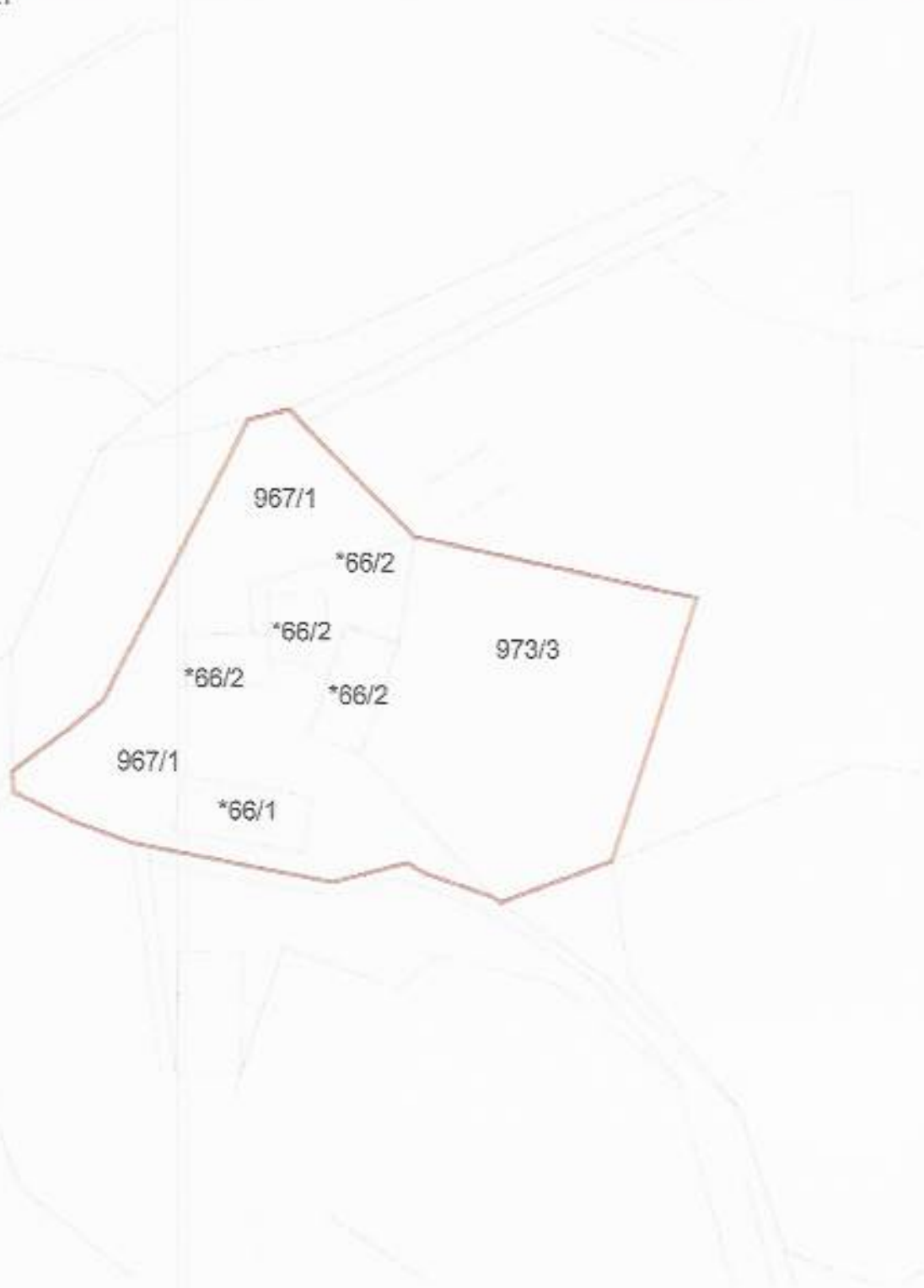
TTX5 SLOVENJ GRADEC 7

ESD 2854

VIR ZA KARTOGRAFSKO OSNOVO:
- TEMELJNI TOPOGRAFSKI NACRT 1:5000, 1:10000, DIGITALNI KATASTRSKI NACRT, © GEODETSKA UPRAVA RS

MEKLO 1:2500




- centroid
- območje enote
- vplivno območje



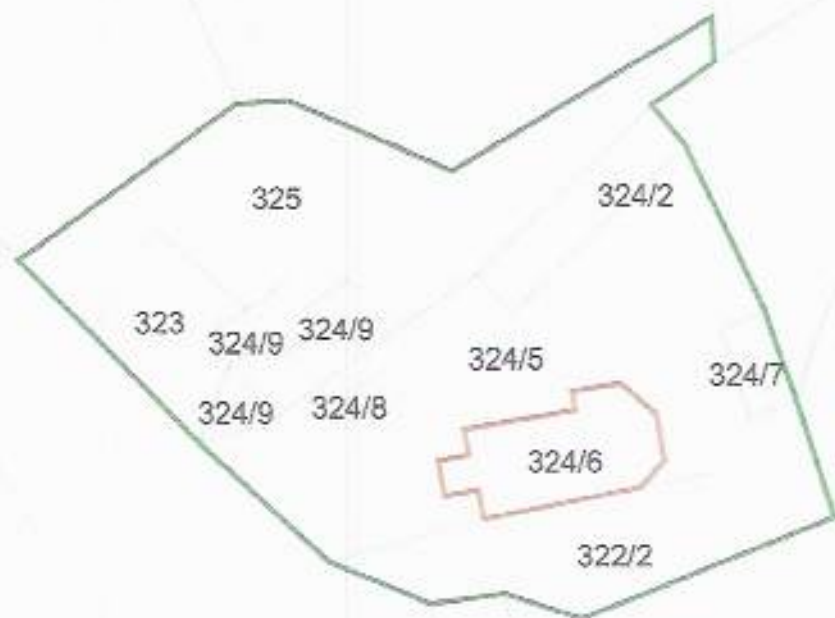
TTXS SLOVENJ GRADEC 9

EŠD 8168

VIR ZA KARTOGRAFSKO OSNOVO:
- TEMELJNI TOPOGRAFSKI NAŠRTI 1:2000, 1:10000, DIGITALNI KATASTRSKI NAŠRTI. © SRUPETSKA UPRAVA RS




-  centroid
-  območje enote
-  vplivno območje

MERILO 1:1000



TTX5 DRAVOGRAD 37

čŠD 3302

-  centroid
-  območje enote
-  vplivno območje

VIS ZA KARTOGRAFSKO OSNOVO:
- TEMELJNI TOPOGRAFSKI NAČRT 1:5000, 1:10000, DIGITALNI KATASTRSKI NAČRT, O GEOD. JSKA UPRAVA RS

MEŠLO 1:1000



354/1

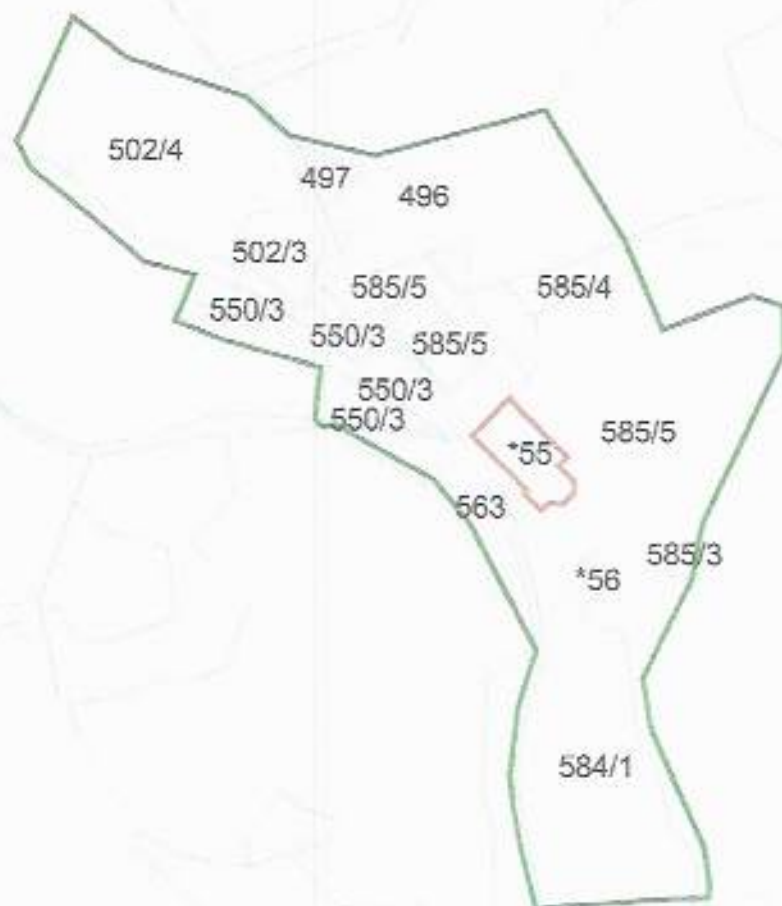
TRG DRAVOGRAD 37

EŠD Š146

- centroid
- območje enote
- vplivno območje

VE ZA KARTOGRAFISKO OSNOVO:
- TEMELJNE TOPOGRAFSKE NAČRTI 1:5000, 1:10000, DRUGIJA KATASTRSKI NAČRTI, © GEODEZIJSKA UPRAVA RS

MEKILJO 1:1000



TTNS DRAVOGRAD 39

EŠD 3303

VIR ZA KARTOGRAFSKO OSNOVO:
- TEMELJNI TOPOGRAFSKI NAČRT 1:2000, 1:10000, IMITACIJSKI KATASTRSKI NAČRT, © GEODEZIJSKA UPRAVA RS

- centroid
- območje enote
- vplivno območje

MEŠKLO 1:2500

ZVKDS OE MARIBOR
SLOMŠKOV TRG 6
2000 MARIBOR

DATUM IZPISA : 02.02.2021



TTN5 DRAVOGRAD 39

ESD 8169

- centroid
- območje enote
- vplivno območje

VIS ZA KARTOGRAFISKO OSNOVO:
- TEMELJNI TOPOGRAFSKI NAČRTI 1:5000, 1:10000, DIGITALNI KATASTRSKI NAČRTI, © GEODETSKA UPRAVA RS

MERILO 1:1000

ZVKDS OE MARIBOR
SLOMSKOV TRG 6
2000 MARIBOR




DATUM IZRISA : 02.02.2021



TTN5 PRAVOGRAD 39

VN ZA KARTOGRAFSKO OSNOVO:
-TEMELJNI TOPOGRAFSKI RAČET (1:5000, 1:10000, DIGITALNI KATASTRSKI RAČET, © GEODETSKA UPRAVA RS.

EŠD 8206

-  centroid
-  območje eroze
-  vplivno območje

MIKRO 1:1000

ZVEŠDS OE MARIBOR
SLOMŠKOV TRG 6
2000 MARIBOR

DATUM IZRISA : 02.02.2021



TTX5 DRAVOGRAD 35

VIR ZA KARTOGRAFŠKO OSNOVO:
TEMELJNI TOPOGRAFSKI NALGI 1:2000, 1:10000, DIGITALNI KATASTRONJI NALGI, © GEOUKTNA UPRAVA RS

EŠD 6207

- centroid
- območje enote
- vplivno območje

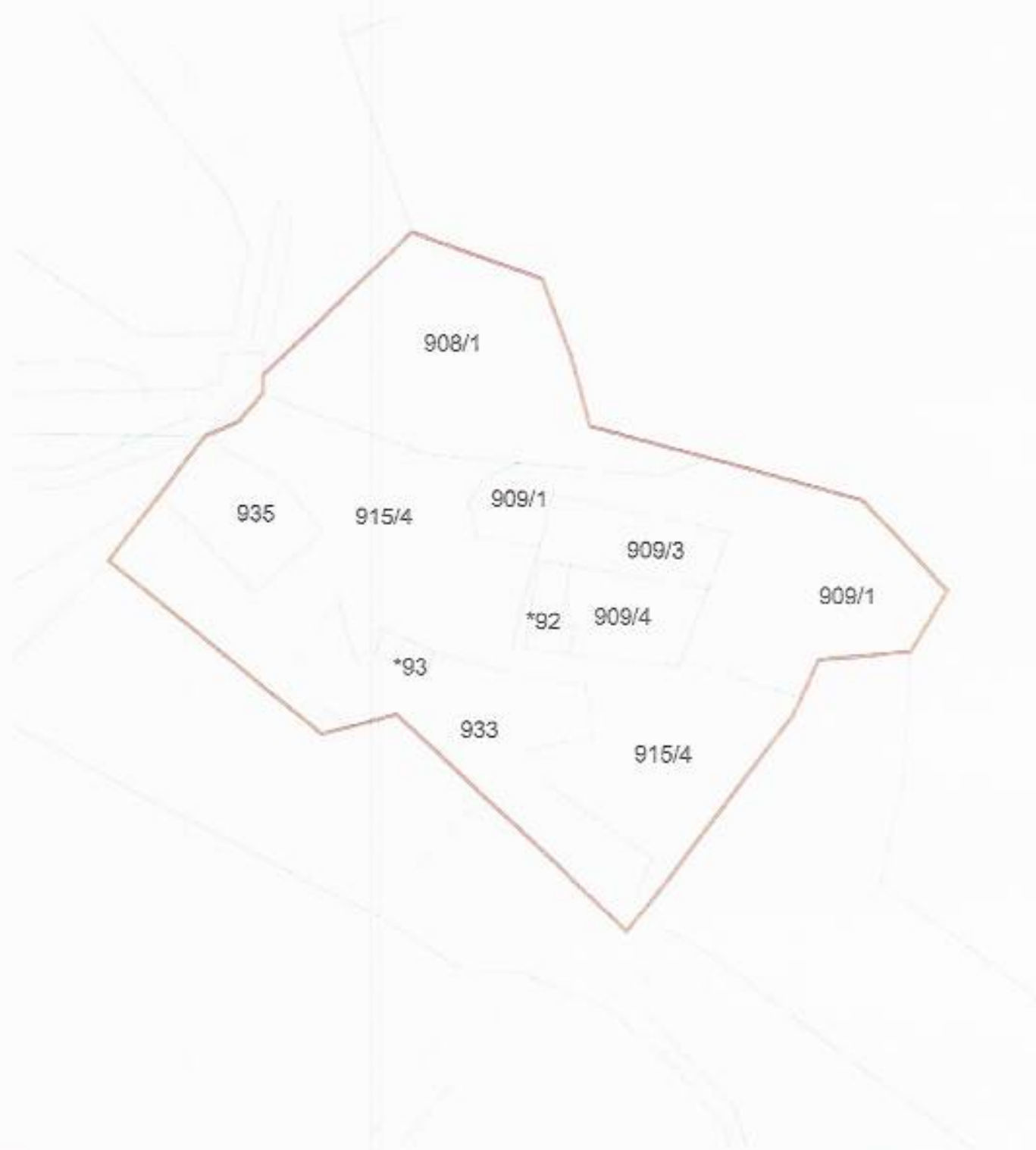
M:1:500



TTNS DRAVOGRAD 38

EŠD 8140

- centroid
- območje enote
- vplivno območje



TTN5 DRAVOG&AD 99

EŠD 6226

- centroid
- območje enote
- vplivno območje

VIR ZA KATASTRALNO OSNOVO:

- IZMEJLJE TOPOGRAFSKI NAŠKI 1:5000, 1:10000, DOKUMENTI KATASTRSKI NAŠKI, © GEODEZSKA UPRAVA RS

MERILO 1:1000



TTN5 DRAVOGRAD 40

ISD 5743

VIR ZA KARTOGRAFISKO OSMOVLJE:
- TEMELJNI TOPOGRAFSKI NAERT 1:5000, 1:10000, DIGITALNI KATASTRSKI NAERT, D GEODETSKA UPRAVA MN

■ centroid
■ območje enote
■ vplivno območje

MEKALO 1:1000

ZVĀKDS OE MARIBOR
SLOMSKOV TRG 8
8000 MARIBOR

DATUM IZRISA : 02.02.2021



TTN3 DRAVOGRAD 40

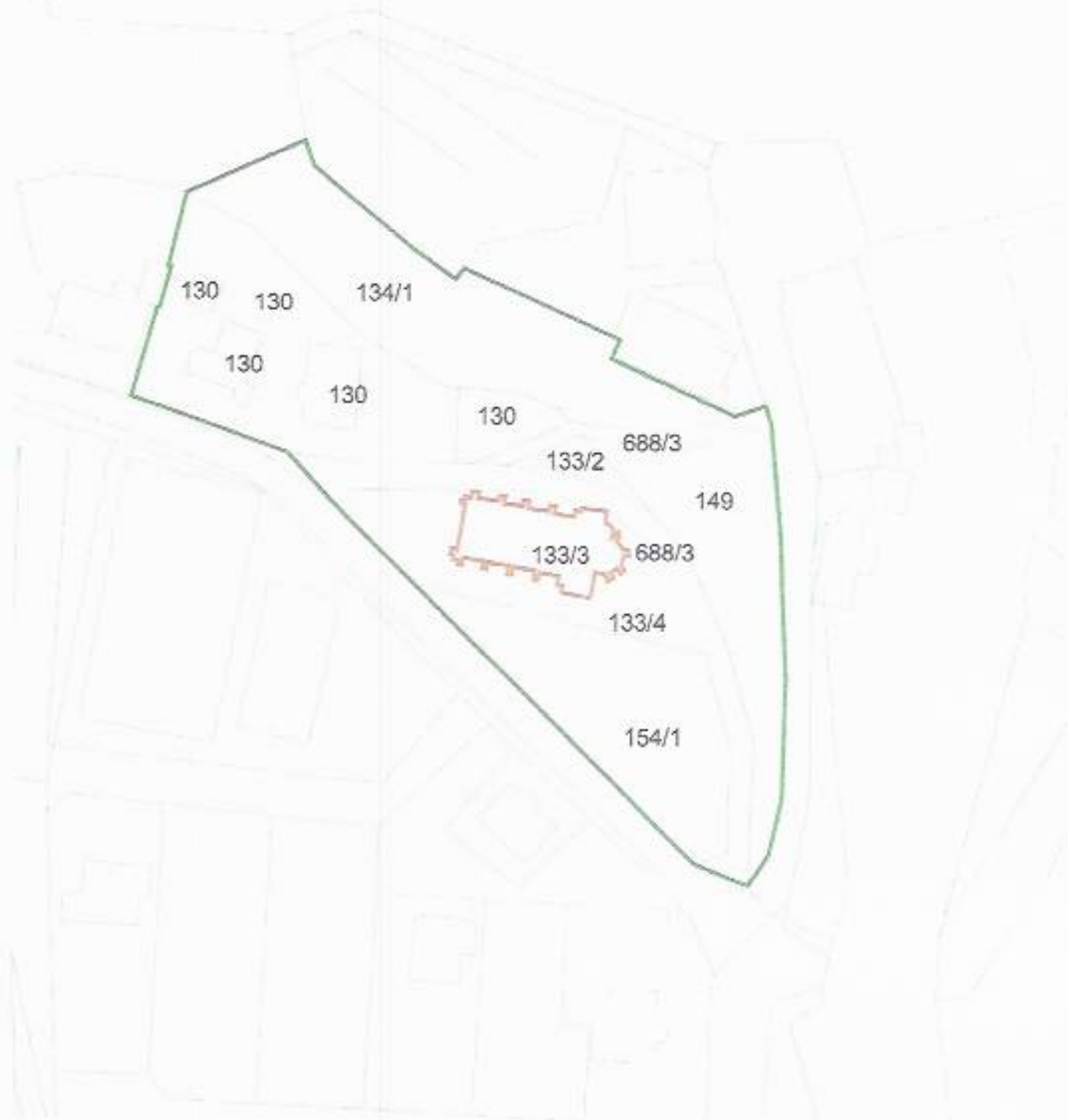
VIS ZA KARTOGRAFISKO OSNOVO:

TEMELJNI TOPOGRAFSKI NAĀETI 1:5000, 1:10000, DRUĀELNI KATASTRSKI NAĀETI. © GEODETIŠKA UPRAVA RS

EŠD 8211

- centroid
- ▭ obmoĉje enote
- ▭ vplivno obmoĉje

MERILO 1:500



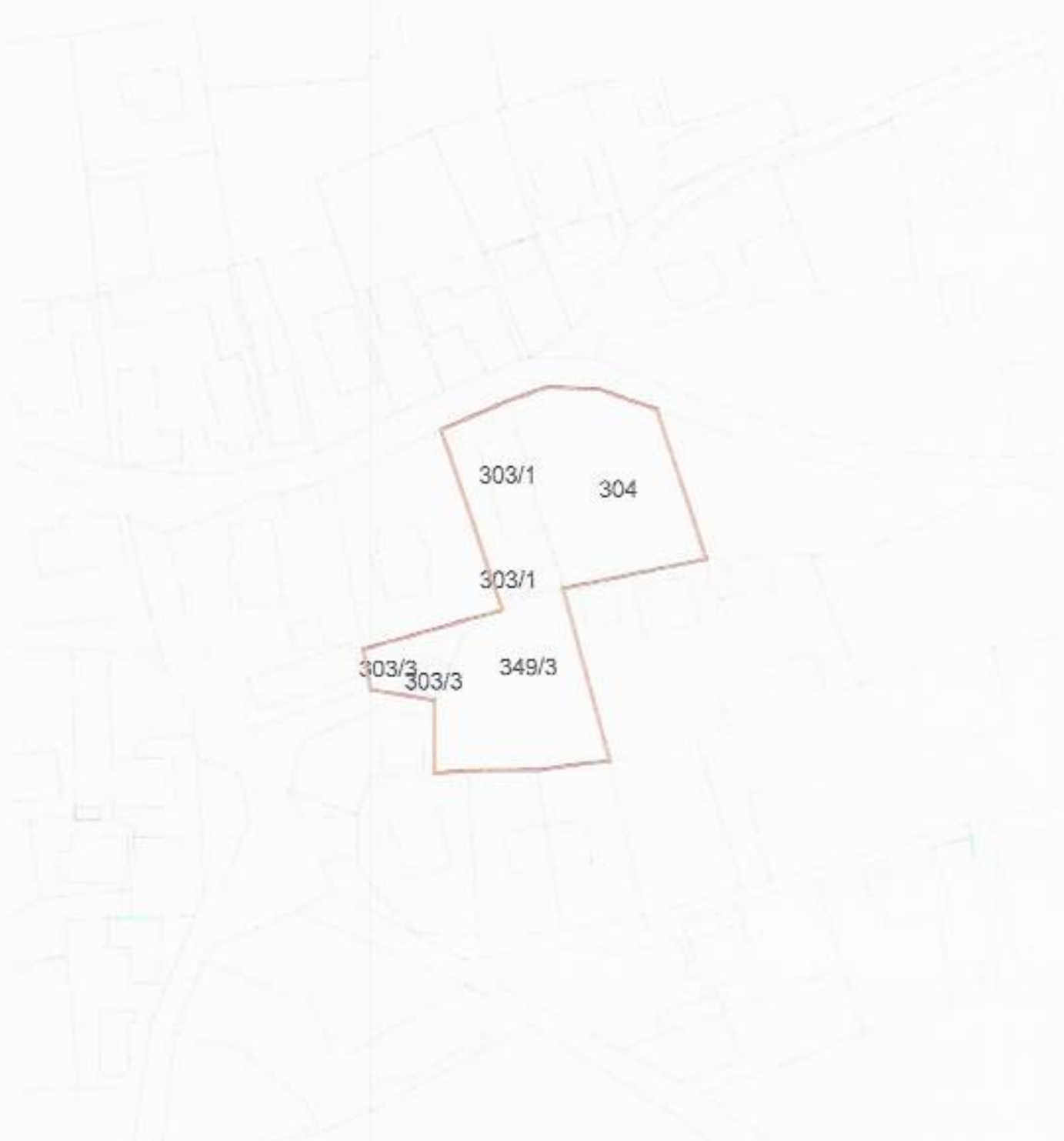
TTN5 DRAVOGRAD 48

EŠD 3509

VIR ZA KARTOGRAFSKO OSNOVO:
- TEMELJNE TOPOGRAFSKI NAČRT 1:5000, 1:10000, DIGITALNI KATASTRSKI NAČRT, © GEODETSKA UPRAVA RS

● centroid
□ območje enote
□ vplivno območje

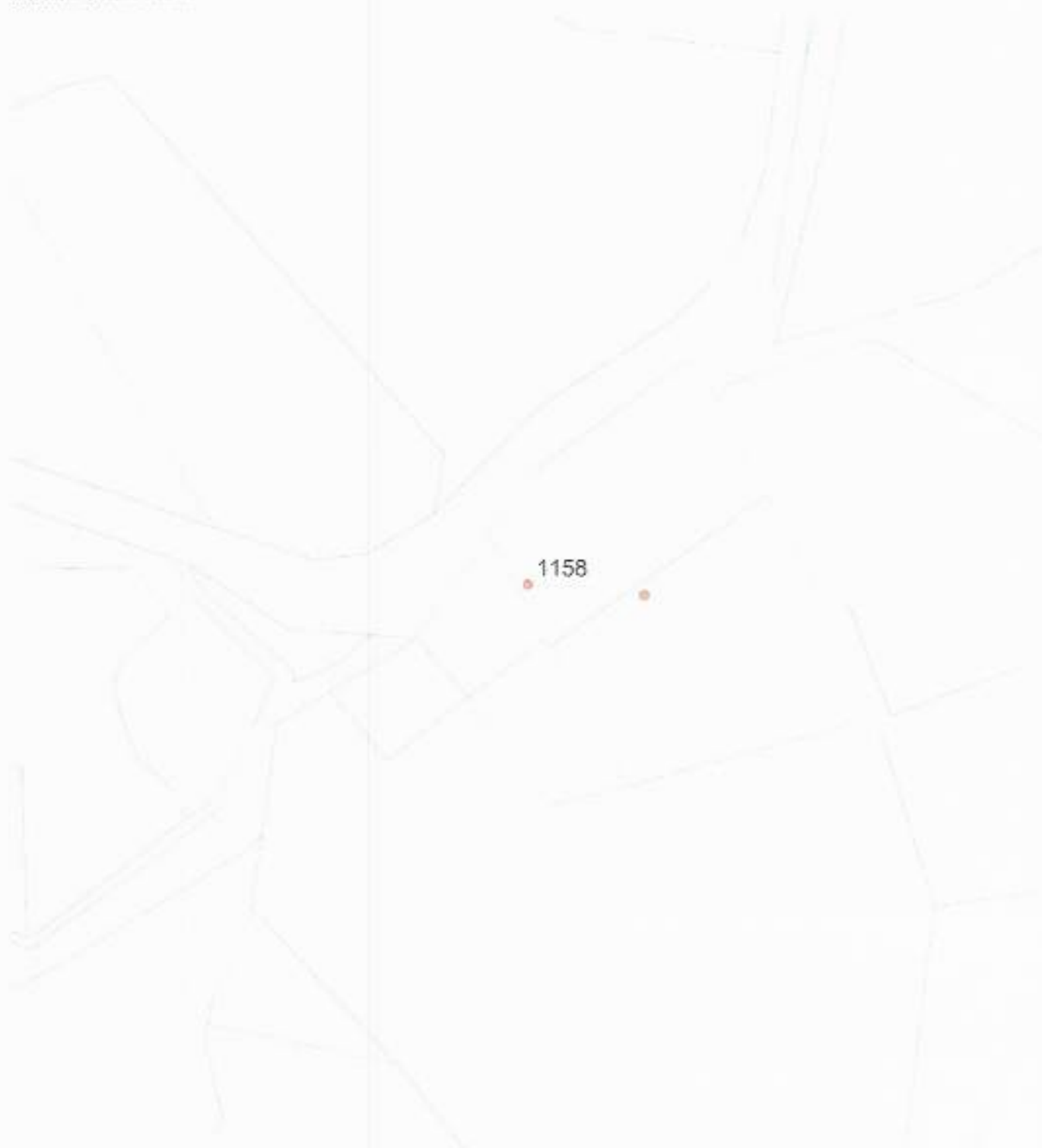
MEHILJ 1:1000



TTN5 DRAVOGRAD 49

ČŠD 8212

- centroid
- območje enote
- vplivno območje



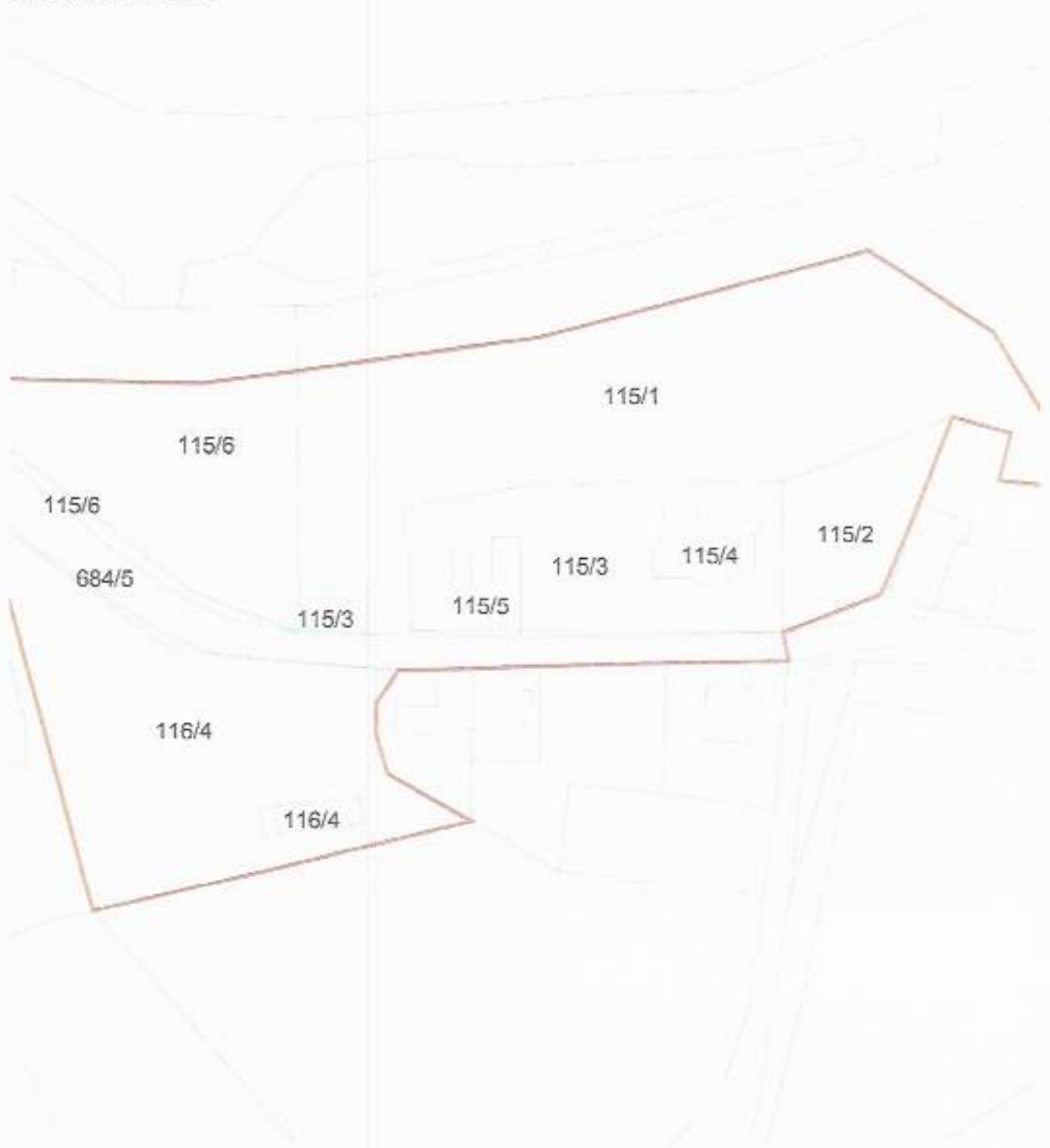
TIN5 DRAVOGRAD 46

ŠSD 18289

- centroid
- območje enote
- vplivno območje

ZVKDS OE MARIBOR
SLOMSKOVA TRGA 6
2000 MARIBOR




DATUM IZRISA : 02.02.2021



TTNS DRAVOGRAD 46

EŠD 18300

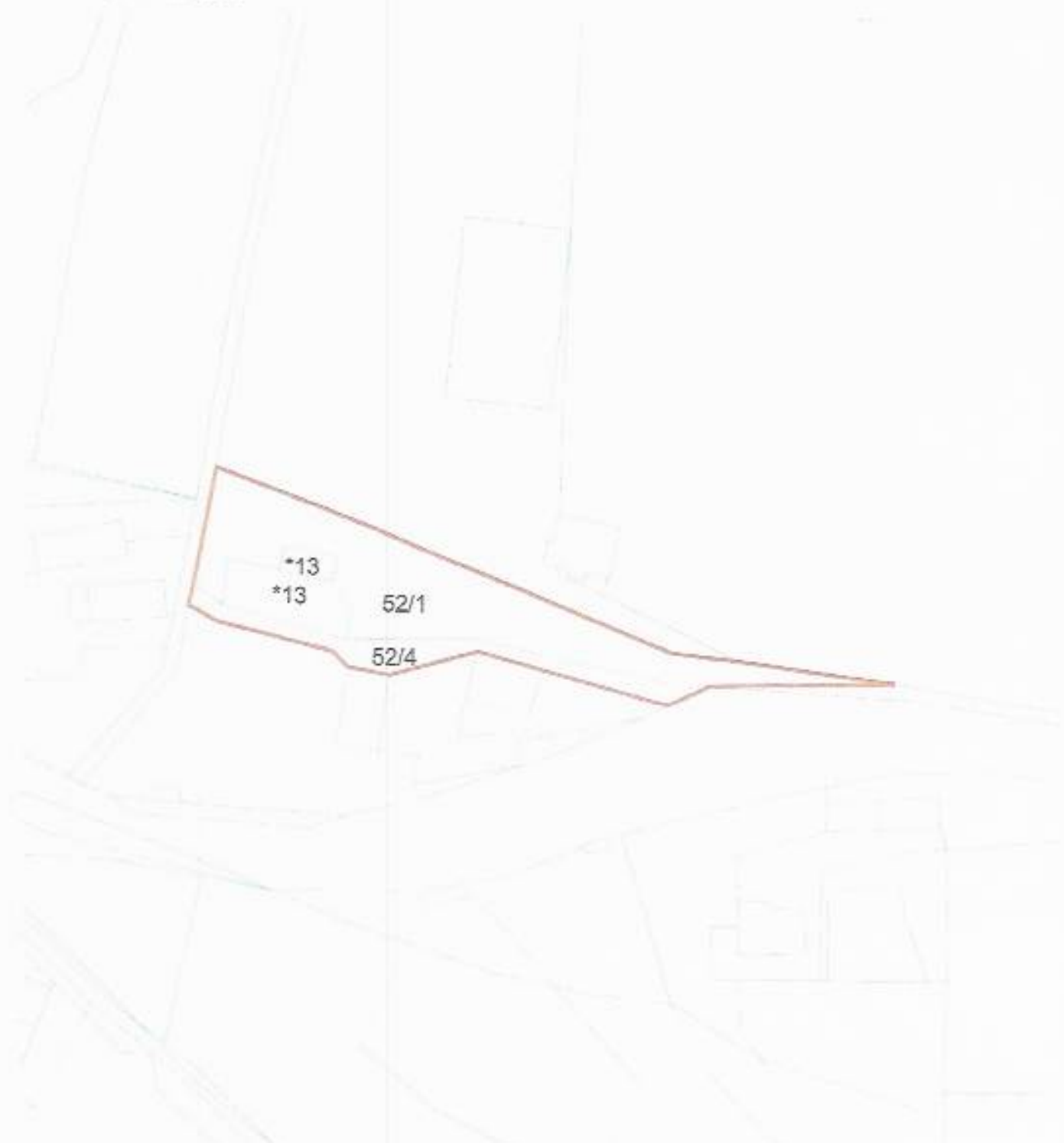
VIR ZA KARTOGRAFSKO OSNOVO:
- TERENNE TOPOGRAFSKI NAČRT 1:5000, 1:10000. DIGITALIZIRAN KATASTRSKI NAČRT. © GEODETSKA UPRAVA RS

-  centroid
-  območje enote
-  vplivno območje

MEŠILO 1:1000




ZYKUS OE MARIBOR
SLOMSKOV TRG 6
2000 MARIBOR

DATUM IZRISA : 02.02.2021



TTNS DRAVOGRAD 37

EŠD 3301

-  centroid
-  območje eroze
-  vplivno območje

VIR ZA KARTOGRAFSKO OSNOVO:
- TEMELJNI INŽENJERSKI NAČRT 1:5000, 1:10000, DIGITALNI KATASTRSKI NAČRT. © GEODEZIJSKA UPRAVA RS

MEŠILO 1:1000

ZVOKS OE MARIBOR
SLOMSKOV TRG 6
2000 MARIBOR

DATUM IZRISA : 02.02.2021

*36/2
*36/1

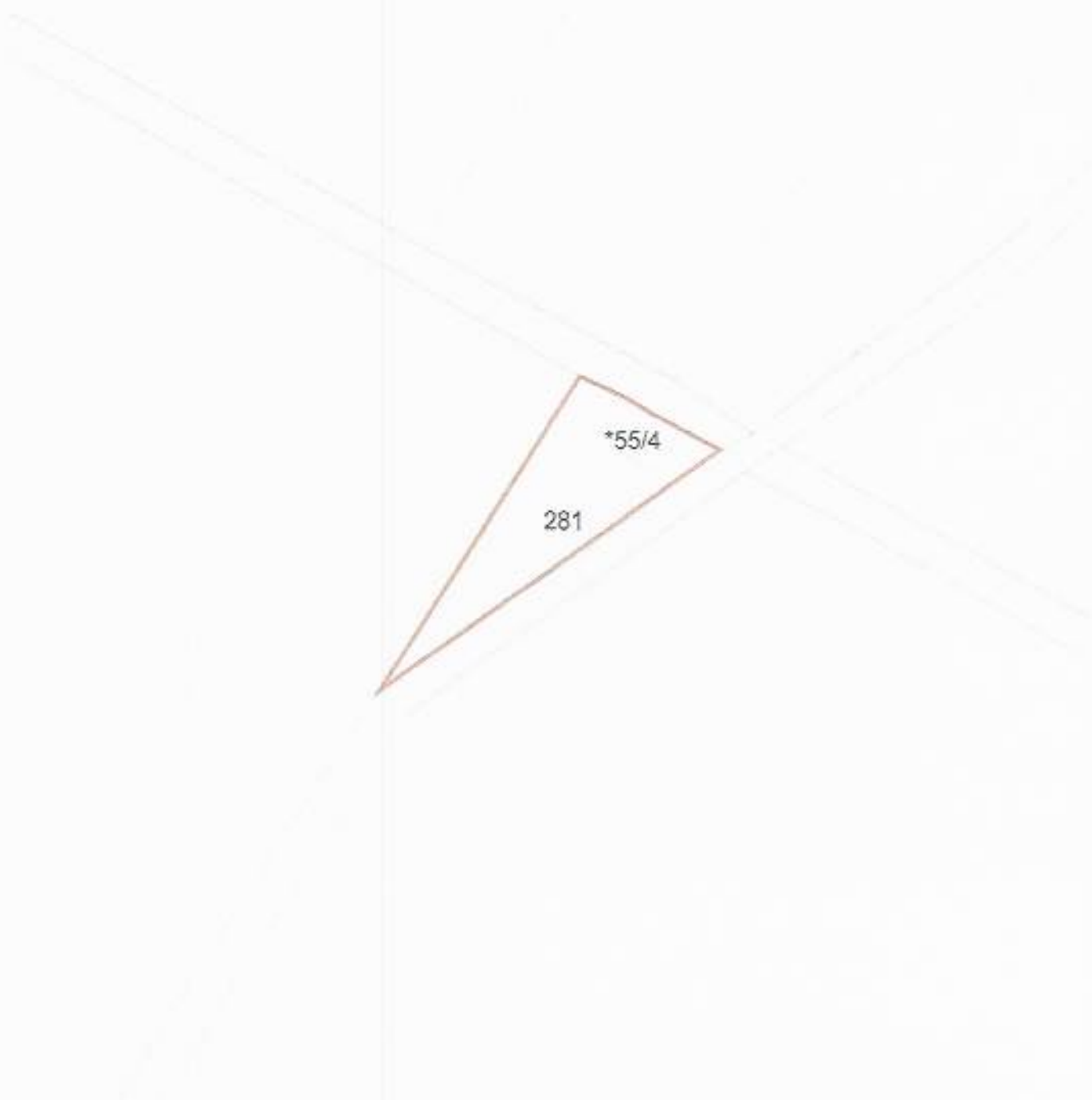
TTN5 DRAVOGRAD 87

EŠD 8215

VSE ZA KARTOGRAFISKO OSNOVO:
• TERENNI TOPOGRAFSKI NAEŠI 1:5000, 1:10000, DIGITALNI KATASTRSKI NAEŠI, © GEODETSKA UPRAVA RS

- centroid
- območje enote
- vpisno območje

MEŠILO 1:500



TTNS DRAVOGRAD 47

EŠD 8175

ZVKDS OE MARIBOR
SLOMSKOVA TRG 6
2000 MARIBOR

DATUM IZRISA : 05.04.2022



TTN5 DRAVOGRAD 36

EŠD 3009

VSE ZA KARTOGRAFSKO OSNOVO:
- TEMELJNI TOPOGRAFSKI NAČRT 1:5000, 1:10000, DIGITALNI KATASTRSKI NAČRT, O VEDETSKA UPRAVA MN

● centroid
▭ območje enote
▭ vplivno območje

MEKIL0 1:1500

V S E B I N A

169. Odlok o razglasitvi nepremičnih kulturnih in zgodovinskih spomenikov na območju občine Radlje ob Dravi
170. Sklep o razpisu referenduma za uvedbo krajevnega samoprispevka za celotno območje Krajevne skupnosti Fram
171. Sklep o javni razgrnitvi osnutka prostorskih sestavin

- dolgoročnega in srednjeročnega plana občine Kungota
172. Razpis volitev v odbore vaških skupnosti v občini Kungota
173. Sklep o revalorizaciji vrednosti poslovnih prostorov in na tej osnovi izračunane najemnine v Mariboru

169

Na podlagi 18. člena Zakona o naravni in kulturni dediščini (Ur. l. SRS, št. 1/81, 42/86 in 8/90 ter Ur. l. RS, 26/92) ter na predlog Zavoda za varstvo naravne in kulturne dediščine Maribor in 3. čl. odloka o začasnem ureditvi sestave, pristojnosti in volitev v zbor Skupščine občine Radlje ob Dravi v letu 1990 (MUV, št. 22/89 in 6/90) so zbori Skupščine občine Radlje ob Dravi na skupni seji, 1. decembra 1994, sprejeli

ODLOK

o razglasitvi nepremičnih kulturnih in zgodovinskih spomenikov na območju Občine Radlje ob Dravi

I. SPLOŠNE DOLOČBE

1. člen

S tem odlokom se razglašajo za kulturne in zgodovinske spomenike deli nepremične kulturne dediščine in njihove pritikline, ki ležijo na območju Občine Radlje ob Dravi in imajo posebno kulturno, znanstveno-zgodovinsko ali estetsko vrednost.

2. člen

Kulturni in zgodovinski spomeniki, razglašeni s tem odlokom, so po svojih značilnih lastnostih: arheološki spomeniki, urbanistični spomeniki, umetniški in arhitekturni spomeniki, etnološki spomeniki, zgodovinski in tehnični spomeniki.

3. člen

S tem odlokom je določena natančna oznaka spomenika z navedbo lastnika oziroma imetnika pravice uporabe ali upravljanja, lastnosti, ki utemeljujejo njegovo razglasitev, režim varstva, posamezne omejitve in prepovedani posegi na spomeniku in neposredni okolici ter razvojne usmeritve.

II. RAZGLASITEV SPOMENIKOV TER PRAVIC IN DOLŽNOSTI

4. člen

Za arheološke spomenike se razglasijo naslednja arheološka območja:

1. Brezno pri Podvelki, ostaline trase rimske ceste

Zemljiškoknjižni podatki

Katastrska občina: Brezno

Številka zemljiškoknjižnega vložka: 9

Parcelna številka: 392

Lastnik: družbena lastnina, zaznamba upravnega organa na ime: Občina Radlje ob Dravi

Številka zemljiškoknjižnega vložka: 12

Parcelna številka: 395, 413, 414

Lastnik: Rižnik Jožef, do celote

Opis:

Na pobočju nad sedanjo cesto na vzhodnem delu vasi je bil pri kilometrskem kamnu 33 najden del trase rimske ceste Celeia - Virunum. Štiri metre dolg ostanek rimske ceste je danes uničen.

Ovrednotenje:

Del trase rimske ceste je izrednega pomena za njeno določitev in smer možnega poteka proti Colatiu.

Varstveni režim:

Zaščita zahteva stalen nadzor pri posegih v zemeljske plasti, saj je možno, da so v bližini še ohranjeni deli trase rimske ceste.

Način uporabe:

Kmetijsko področje naj se obdeluje na tradicionalni način, ob drugih posegih v zemeljske plasti pa so potrebna predhodna sondažna izkopavanja.

2. Herkove pečine - jame paleolitska postaja

Zemljiškoknjižni podatki:

Katastrska občina: Vas

Številka zemljiškoknjižnega vložka: 8

Parcelna številka: 150

(Lokacija koordinate: A 5520520 B 5164730)

Lastnika: Milhberger Friderih in Milhberger Angela iz Vasi I, vsak do ene nerazdelne polovice.

Opis:

V jami na nadmorski višini 780 m je bila leta 1939 v sondažnem jarku odkrita paleolitska kulturna plast, kjer so v gruščnato ilovnati plasti poleg ostalin kosti pleistocenske favne našli še obtovčene prodnike iz debelozrnatega belgaze kremenca (kamnita orodja), ki so jih lovci rabili za lov na jamske medvede. Izkopavanje je vodil dr. Srečko Brodar, ki je kulturo ocenil za paleolitsko in sodi v pririmski čas.

Ovrednotenje:

Jama s paleolitskimi ostalinami je evropskega in tako širše nacionalnega pomena za zgodovinsko ovrednotenje življenjskih navad in lovskih postaj prazgodovinskega človeka.

Varstveni režim:

Paleolitska postaja je arheološki terenski spomenik izrednega pomena in se ohranja v nespremenjeni obliki.

Način uporabe:

S celotnim območjem Herkovih pečin se gospodari na tradicionalni način, ob katerem niso dovoljeni nobeni posegi v obstoječo naravo.

3. Muta, ostaline rimske ceste, rimske naselbine in zgodnje srednjeveške naselbine

A) Ostaline rimske ceste:

Zemljiškoknjižni podatki:

Katastrska občina: Zgornja Muta

Številka zemljiškoknjižnega vložka: 42

Parcelna številka: 219/3

Lastnik: Štraser Ivan, ml. iz Mute, Koroška c. 23 do celote

Številka zemljiškoknjižnega vložka: 43

Parcelna številka: 198/1

Lastnika: Preglav Marija iz Mute 45 do polovice in Preglav

Rudolf iz Mute, Koroška cesta 19, do polovice.

Številka zemljiškoknjižnega izpiska: 345

Parcelna številka: 195/2

Lastnik: družbena lastnina, imetnik pravice uporabe Gradbeno podjetje Radlje p.o. Radlje ob Dravi

Številka zemljiškoknjižnega izpiska: 426

Parcelna številka: 194/3, 194/4, 196/3

Lastnik: družbena lastnina, imetnik pravice uporabe Petrol, podjetje za notranjo in zunanjo trgovino ter finančno poslovanje n.o. Ljubljana, Titova 66

Opis:

V spodnjem delu trga so bili leta 1846 odkriti sledovi rimske ceste Celeia – Virunum.

Ovrednotenje:

Najdbišče je posebnega pomena, saj je ohranjenih in dokumentiranih zelo malo točk poteka trase rimske ceste med Celeio in Virunumom.

Varstveni režim:

Pred vsemi posegi zemeljske plasti okoli tega območja je potreben arheološki nadzor in smernice za eventualno gradnjo.

Način uporabe:

S kmetijskimi površinami naj se gospodari na tradicionalen način, brez globokega oranja.

B) Rimske naselbine in zgodnje srednjeveške naselbine

Zemljiškoknjižni podatki:

Katastrska občina: Zgornja Muta

Številka zemljiškoknjižnega vložka: 22

Parcelna številka: 130 (Z.K. telo I.)

Lastnik: družbena lastnina, glede zemljišča pod Z.K. telesom I. je vknjižena pravica brezplačnega uživanja pod členom 37., 38. in 39. zakona o nac. naj. zgradb in gradbenih zemljišč v korist Nemec Huberta iz Mute št. 88.

Številka zemljiškoknjižnega vložka: 126

Številka parcele: 133/1

Lastnik: družbena lastnina, na podlagi odločbe OLO v Slovenj Gradcu zaznamovani kot upravni organ: občina Radlje ob Dravi

Številka zemljiškoknjižnega vložka: 74

Številka parcele: 145/4

Lastnik: družbena lastnina, na podlagi odločbe OBLO Radlje ob Dravi zaznamovano kot upravni organ: občina Radlje ob Dravi

Številka zemljiškoknjižnega vložka: V.

Številka parcele: 536/4

Lastnik: nepremičnina v splošni rabi.

Opis:

Okoli cerkve Sv. Marjete in na celotnem platoju proti jugu in jugovzhodu je bila dokumentirana kulturna plast rimskega in zgodnje srednjeveškega naselbinskega značaja, kakršna se pojavlja tudi okoli gasilskega doma na Zgornji Muti.

Ovrednotenje:

Obe območji sta izrednega arheološkega pomena za nacionalno in lokalno zgodovino, saj se na tem območju čuti pomanjkanje rimskih naselbinskih ostalin, pomembno pa je tudi za nadaljne raziskave in določanje kulturnih vplivov rimskega obdobja in kasnejšo srednjeveško lokalno zasnovo naselbine.

Varstveni režim:

Zaščita zahteva arheološko sondiranje pred kakršnimkoli posegi v zemeljske plasti na celotnem platoju okoli cerkve Sv. Marjete in gasilskega doma na Zg. Muti. Ob novogradnjah na tem prostoru pa arheološki nadzor, ki ob izrednih najdbah preide v arheološko zaščitno izkopavanje za dokumentacijo najdb in možnega prezentiranja arheoloških ostalin in situ.

Način uporabe:

Pred gradbenimi in komunalnimi posegi v zemeljske plasti morajo biti opravljene arheološke raziskave, ki bodo dale smernice za nadaljno izrabo zemljišč.

4) Ožbalt ob Dravi, sledovi rimske ceste

Zemljiškoknjižni podatki:

Katastrska občina: Ožbalt

Številka zemljiškoknjižnega vložka: 54

Številka parcele: 74

Lastnik: Berčič Anton, Ožbalt ob Dravi št. 30

Številka zemljiškoknjižnega vložka: 61

Številka parcele: 54/3

Lastnik: družbena lastnina, pravica uporabe v korist Gozdnega gospodarstva Maribor

Številka zemljiškoknjižnega vložka: 55

Številka parcele: 101/3

Lastnik: družbena lastnina s pravico uporabe v korist Gozdnega gospodarstva Maribor

Številka zemljiškoknjižnega vložka: 64

Številka parcele: 53/23

Lastnik: družbena lastnina s pravico uporabe za zidanje stanovanjske hiše v korist Skrivarnik Albine in Nevenke iz Ožbalta.

Številka zemljiškoknjižnega vložka: 67

Številka parcele: 54/1, 55/1

Lastnik: družbena lastnina, imetnik pravice uporabe Hmezad, Kmetijska zadruga Drava na sub.o. Radlje ob Dravi TOZD Kmetijstvo Radlje ob Dravi o.sub.o. Koroška c. 65

Številka zemljiškoknjižnega vložka: 85

Številka parcele: 61/3

Lastnik: Rebernik Jurij in Rebernik Marija, roj. Hafner iz Ožbalta 12, vsak do ene četrtinke ter mlad. Knap Zlatko, mlad. Knap Vinko ml., mlad. Knap Jurij in mlad. Knap Aleš iz Rošpoha 30, Maribor, vsak do ene osminke

Številka zemljiškoknjižnega vložka: 107

Številka parcele: 61/5, 66/3

Lastnik: družbena lastnina, imetnik pravice uporabe Kmetijska zemljiška skupnost občine Radlje

Številka zemljiškoknjižnega vložka: 114

Številka parcele: 75

Lastnik: Škrbot Boris, roj. 27. 1. 1963 iz Maribora, Partizanska cesta 65

Številka zemljiškoknjižnega vložka:

Parcelna številka: 54/6

Lastnik:

Opis:

Ob levem bregu Drave je skozi kraj potekala rimska cesta Celeia – Virunum. Od cestišča je bilo najdenih več ostalin tlaka iz kamnitih plošč, na katerih so vidne kolesnice. Med kolesnicami, ki so ostaline koles težko otovorjenih vozov, je osna razdalja 92–98 cm.

Območje trase so vse parcele v gozdu severno od današnje ceste. Topografsko je potrebno traso še določiti.

Ovrednotenje:

Arheološki terenski spomenik je nacionalnega pomena za cestno povezavo panonskega z alpskim svetom v rimskem obdobju.

Varstveni režim:

Ob trasi skozi naselje in izven njega je potreben občasni terenski ogled in arheološki nadzor pri posegih v zemeljske plasti.

Način uporabe:

S kmetijskimi površinami, kjer predvidoma poteka rimska cesta se gospodari na tradicionalni način, na ostalih območjih z gradbenimi dejavnostmi, pa je potreben arheološki nadzor in smernice ob posegih v zemeljske plasti.

5) Radlje ob Dravi, sledovi rimske ceste in gomilsko grobišče

A) Sledovi rimske ceste

Zemljiškoknjižni podatki:

Katastrska občina: Dobrova

Številka zemljiškoknjižnega vložka: 11

Številka parcele: 725

Lastnik: družbena lastnina, imetnik pravice uporabe Hmezad, Kmetijska zadruga Drava n.sub.o. Radlje ob Dravi TOZD Kmetijstvo Radlje ob Dravi o.sub.o. Koroška cesta 65

Številka zemljiškoknjižnega vložka: I.

Številka parcele: 734, 735

Lastnik: nepremičnina v javni rabi

Opis:

Med današnjo cesto in Dravo vodi po njivah čez Radeljsko polje in skozi naselje rimska cesta Celeia – Virunum. Trasa 6 m široke ceste iz do 20 cm debele plasti nabitega gramoza, leži takoj pod orno površino, je bila dokumentirana leta 1979 in poteka po kolovozu čez Radeljsko polje (cca 1 km južno od današnje ceste).

Ovrednotenje:

Trasa ceste je pomemben arheološki terenski spomenik in nova točna lokacija poteka cestne povezave med Celeio in Virunumom.

Varstveni režim:

Na trasi je potreben občasni terenski ogled, da ne bi prišlo do posegov v cestišče ali uničenja arheološkega spomenika.

Način uporabe:

S kmetijskimi površinami se gospodari na tradicionalni način brez globokega oranja, ki bi traso ceste uničilo.

B) Gomilsko grobišče

Zemljiškoknjižni podatki:

Katastrska občina: Dobrava

Številka zemljiškoknjižnega vložka: 49

Številka parcele: 377, 380, 382, 385

Lastnik: družbena lastnina, imetnik pravice uporabe Hmezad Žalec n.sol.o. Žalec, TOZD Kmetijstvo Radlje ob Dravi

Opis:

V literaturi se omenja še neraziskano rimsko gomilsko grobišče, katerega ostanek naj bi bila gomila v bližnjem gozdu ob trasi rimske ceste. Lokacijo je potrebno še topografsko natančno določiti.

Ovrednotenje:

Gomila in morebitno grobišče je arheološki terenski spomenik v prvotni legi.

Varstveni režim:

Gomila se ohranja v nespremenjeni obliki.

Način uporabe:

Z gozdom se gospodari na tradicionalni način.

6) Remšnik, ostaline gradišča in grobišča

Zemljiškoknjižni podatki:

Številka zemljiškoknjižnega vložka: 111

Številka parcele: 388/16

Lastnik: Helbl Vojko, rojen 5. 4. 1957 in Helbl Milica, rojena 5. 8. 1954 iz Radelj, Dobrava 1

Številka zemljiškoknjižnega vložka: 102

Številka parcele: 388/2

Lastnik: Lovska družina

Številka zemljiškoknjižnega vložka: 28

Številka parcele: 388/4

Lastnik: Matjaž Marija – Rajmunda, roj. Gregl, Celovška cesta 9, Mežica

Opis:

Pet minut od lovskega doma je okop z ledinskim imenom "Gradišče", ki je še neraziskan in zato časovno neopredeljen.

Ovrednotenje:

Okop je terenski spomenik, ki mu ledinsko ime daje zgodovinsko vrednost ter je za nadaljne znanstvene podatke in lokalno zgodovino zaradi neraziskanosti izrednega pomena.

Varstveni režim:

Ohranja se v nespremenjeni obliki. Potrebno bi bilo pridobiti sredstva za raziskavo in časovno opredelitev, rezultati pa njegov nadaljni pomen v času, prostoru in zgodovini.

Način uporabe:

Pred raziskavami posegi na območju "Gradišča" niso dovoljeni, s kmetijskimi površinami pa se gospodari na tradicionalni način.

7. Sp. Gortina, ostaline rimske naselbine in ceste "Belo mesto"

Zemljiškoknjižni podatki:

Katastrska občina: Sp. Gortina

Številka zemljiškoknjižnega vložka: 8

Štev. parcele: 252, 238

Lastnik: Dobnik Julijana, roj. Mravljak, 14. I. 1916, Gortina

6

Številka zemljiškoknjižnega vložka: 11

Štev. parcele: 260, 247, 231/1, 231/2

Lastnika: Puhar Marija, Sp. Gortina 12 do ene polovice in Erhat Vlado iz Sp. Gortine 12 do ene polovice

Številka zemljiškoknjižnega vložka: 12

Štev. parcele: 245

Lastnika: Dobnik Vincenc iz Gortine št. 17 do ene polovice in Dobnik Kristina, roj. Črešnik iz Gortine 17 do ene polovice.

Številka zemljiškoknjižnega vložka: 102

Štev. parcele: 253

Lastnik: družbena lastnina, imetnik pravice uporabe Hmezad KZD Drava n.sub.o. Radlje ob Dravi TOZD Kmetijstvo Radlje ob Dravi o.sub.o. Koroška c. 65

Opis:

Nekatere parcele na terasi nad Dravo nosijo ledinsko ime "Belo mesto". Tu so bili odkriti sledovi rimskih stavb (temelji zidov) in tudi rimske ceste. Morebiti izvira od tu tudi rimski nagrobnik, ki je vzidan v cerkev Sv. Petra v Ribičjem.

Ovrednotenje:

Rimska naselbina s cesto je tako nacionalnega kot lokalnega pomena za preučevanje življenja na tem območju v določenem zgodovinskem (rimskem) obdobju.

Varstveni režim:

Varovanje zahteva predvsem določitev velikosti naselbine in arheološka zaščitna dela pred kakršnimi koli posegi v zemeljski plasti. V to sodi tudi dokumentiranje arheološko pomembnih najdb.

Način uporabe:

S kmetijskimi površinami se gospodari na tradicionalni način, brez globokega oranja. Pred gradbenimi posegi pa je potrebno opraviti arheološka zaščitna dela.

8) Vuzenica, rimsko grobišče

Zemljiškoknjižni podatki:

Katastrska občina: Vuzenica

Številka zemljiškoknjižnega vložka: 42

Štev. parcele: 19, 20/2

Lastnik: družbena lastnina, zaznamba upravnega organa na imce: občina Radlje ob Dravi

Številka zemljiškoknjižnega vložka: 77

Štev. parcele: 7, 14, 15

Lastniki:

Premrov Marija, Vuzenica 87 - 1/4

Premrov Milena, Vuzenica 87 - 1/4

Premrov Marjan, Moša Pijade 8, Maribor, 1/4

Mravljak Miroslava, roj. Premrov, Vuzenica 100, 1/4

Številka zemljiškoknjižnega vložka: 95

Štev. parcele: 3/1, 3/2

Lastnik: Zlodej Marija, roj. Končnik iz Vuzenice 75

Številka zemljiškoknjižnega vložka: 96

Štev. parcele: 8, 13

Lastnik: Pur Magdalena, roj. 10. 5. 1944 iz Ribnice na Pohorju

12

Številka zemljiškoknjižnega vložka: 329

Štev. parcele: 34

Lastnik: družbena lastnina - imetnik pravice uporabe Hmezad KZ Drava, n.sub.o. Radlje ob Dravi TOZD Kmetijstvo Radlje ob Dravi o.sub.o., Koroška c. 65

Številka zemljiškoknjižnega vložka: 451

Štev. parcele: 16

Lastnik: Bijol Anton iz Vuzenice 100

Številka zemljiškoknjižnega vložka: 90

Štev. parcele: 458/1

Lastnik: družbena lastnina, pravica uporabe v korist Slovenskih železnic Ljubljana p.o., Kolodvorska 11

Opis:

Pri gradnji železniške proge v letih 1859-1860 so pri prvi železniški čuvajnici vzhodno od Vuzenice (pod Vutejem) naleteli na rimske grobove in nedaleč tudi na rimski nagrobnik, ki je ležal na globini 3,5 m. Arheološko območje je v bližini cerkvice Sv. Marije na kamnu. Točna določitev bo možna ob topografiji terena.

Ovrednotenje:

Območje ob železniški progi in sosednje parcele so pomembno rimsko najdbišče, ki lahko ob nadaljnjih raziskavah da pomembne rezultate za rimsko in materialno kulturo in kultne obrede ob pogrebih pokojnikov.

Varstveni režim:

Varovanje zahteva stalen nadzor na terenu in arheološko zaščitna dela pred gradbenimi posegi v zemeljske plasti.

Način uporabe:

Na kmetijskem območju ob železniški progi se obdeluje na tradicionalen način, pred posegi v zemeljske plasti se opravijo arheološke raziskave.

5. člen

Za urbanistične spremembe se razglasijo naslednja naselbinska območja:

1. Naselbinsko območje Radlje ob Dravi

Omejitve območja:

Naselje poteka po poti št. 908, 125 naselje po cesti 895 proti zahodu, ob potoku 892, mimo parcel 25/1, 23/1, 22, po poti 896/1, 896/2, ob parc. št. 46, 47, 48, 49, 50, 57, 55, 54, po cesti 898/1, 898/4, 899/2, ob parc. št. 286/2, 286/1, 282, 273, 300, 293/1, 294/2, 293/2, 294/1, 900, ob parceli 390/19, 390/18, 390/17, 390/16, 390/12, po poti 901 do parc. št. 462, 464, 471/25, 471/1, 472, 473/1, 486, 517, 518, preko ceste št. 902, po meji parcel 521, 523, po cesti št. 904/1 in 907/1, 907/3, 907/2, 908, 908/1, 908/2, 908/3, po meji parcele 129 do ceste s št. 908, k.o. Radlje ob Dravi

Opis:

Naselbina (prvotno Radlje, v 13. stol. po Marijini cerkvi in gradu imenovana Marhenberg) se je razvila ob srednjeveški cesti

(Rimska cesta je vodila preko radeljskega polja) in do danes ohranila značaj obcestnega trga. Ob njem so postavili cerkev Sv. Mihaela, kjer je bil tudi tržni prostor. V trgu je bil samostan Celestin, zunaj strnjenegega naselja pa samostan dominikank. Nad farno cerkvijo je na skali stal prvotni grad, ki je danes v razvalinah. Njegovo funkcijo je prevzela grajska pristava.

Ovrednotenje:

Farna cerkev, grajske ruševine in dominikanski samostan so še danes prostorske dominante. Ohranjen je še obcestni značaj parcelacije, vendar so z adaptacijami in nadomestnimi gradnjami uničena razmerja mas in gabaritov, pa tudi mnoge prenovljene zunanjsčine stavb so prostor degradirale.

Varstveni režim:

Varujemo prvotni ulični raster, parcelacijo in prvotne gabarite. Novogradnje in adaptirane zgradbe je treba pri obnovi oblikovno in v materialih ter barvah podrediti prvotnemu karakterju naselja.

Način uporabe:

Obstoječa dejavnost - stanovanjska, drobna obrt, uprava - je primerna.

2. Naselbinsko območje Ribnica na Pohorju

Omejitve območja:

Mejo celotnega območja določajo mejne parcele kot sestavni del zavarovanega naselja in sicer: parc. št. 36, 27, 23, 20, 181/1, 227/3, 227/1, 295/1, 295/3, 296, 367/4, 367/2, 367/1, 377, 370, 371/2, 384, 383, 380/1, 387/1, 277/2, 277/4, 277/1, 277/3, 276, 279/3, 282/3, 233/3, 232, S 139, S 150, S 147, S 149, S 148, 236/5, 237/7, 236/4, 237/12, 237/11, 237/10, 237/4, 236/1, 239/3, 240/2, 243/2, S 56, 251/4, 255/2, 246/1, 117/7, 117/13, 117/5, 121, 117/10, pot 109/9, pot 109/22, 113/2, 114/1, 99/3, 97/4, 99/4, 97/2, pot 491/1, 95/1, 79, 88, 80, 61/8, 64, 83/1, 51/3, 51/5, 51/4, S 154, 51/1, 44, 43/2 in 43/3, k.o. Ribnica na Pohorju.

Opis:

Ribnica na Pohorju je večja gručasta vas v osrednjem delu Pohorskega Podravja. Razvila se je kot cerkveni zaselek okoli cerkve Sv. Jerneja, ki se v virih prvič omenja leta 1356, gotovo pa je stala že v 13. st. Nekoliko iz strnjenegega naselja stoji pri krikopališču cerkev Sv. Lenarta, zgrajena v 15. st. Do nje vodi križev pot s 14 kapelicami iz druge polovice 18. st. Profana arhitektura vaškega jedra pa je dokaj mlajša. Poslopja so v osnovi iz 18. in 19. st. ter večinoma ohranjajo prvinske stavbne gmote, tlorisne in višinske gabarite ter zazidalne raste. Kmečke domačije, več nekdanjih vaških gostiln, župnišče, šola in drugo predstavljajo kvaliteten stavbni fond. Objekti so po večini zidani in prtilični, le izjemoma nadstropni. Tradicionalne skodlaste strehe so skoraj v popolnosti zamenjale nove, neustrezne kritine. Med izjemnejše primere kulturne dediščine z arhitekturno in etnološko spomeniško vrednostjo prištevamo v jedro naselja razen sakralnih objektov še: župnišče, Petrejevo domačijo, Jakobovo gospodarsko poslopje, Ptačnikovo nadstropno hišo in nekdanjo Zatljerjevo gostilno. Zunaj strnjene vasi pa se na pobočju pod cerkvijo Sv. Lenarta nahaja še Košnikova kmetija.

Na platoju severozahodno od župnišča se po arheoloških predvidevanjih nahajajo ostanki prazgodovinske naselbine.

Ovrednotenje:

Vas je kvaliteten primer pohorske strnjene naselitve z dokaj ohranjeno arhitekturno in etnološko dediščino ter značilno strukturo prebivalstva. Ima izjemen vedutni pomen in važen poudarek v pokrajini.

Varstveni režim:

Naselbinsko območje varujemo v izvirnosti in neokrnjeni obliki, s posebnim oziroma na tlorisne in višinske gabarite, fasade, stavbno pohištvo, strešno kritino, ter cestne raste. Zaradi nekontroliranih posegov in neustreznih prenov v samem jedru je potrebno izdelati ureditveni načrt po predhodnih smernicah spomeniškovarstvene stroke.

Način uporabe:

V naselju, ki je predvsem agrarnega značaja, je možno kot dopolnilno dejavnost uvajati drobno domačo obrt in turizem.

3. Naselbinsko območje Vuzenica

Omejitev območja:

Mejne parcele, ki so vključene v območje: 458/2 del, 196/2, 458/1 del, 458/6, pot 436/3, 179/1, 178/3, 173/2, 173/1, 172/2, 170, 172/1, 185/2, 230, 169, 287/3, 286/9, 286/8, 286/7, 287/17, 287/4, 287/5, 287/14, 287/15, 287/16, 289/2, 290/1, 291/2, 450/1, 299/8, 302, 301, 300, delno 447/1, 321/1, 276/7, 445/2, 267/2, 266/5, 260/5, 260/8, 258/1, 245/6, 245/7, po cesti 459/2, k.o. Vuzenica.

Opis:

Vuzenica je naselje na desnem bregu Drave, ki ga tvorijo Zg. in Sp. trg. Sp. trg leži vzporedno z Dravo pod previsno skalo z razvalinami starega gradu. Zg. trg je više, nad potokom Cerkevnic, pri farni crkvi Sv. Nikolaja.

Vuzenica se prvič omenja leta 1238 in prvič kot trg 1288. Prvotna slovenska naselbina se je razvila v Zg. trgu (Stari trg), Sp. trg (Novi trg) pa je nastal v letih od 1220 do 1235 s priseljenci. Novi trg so v začetku 15. st. v obliki pravokotnika obdali z obzidjem. Njegova parcelacija se je ohranila do danes. Zlasti v 16. st. je tu cvetelo splavarstvo in šejkastvo. Vzhodno od Novega ali Sp. trga stoji na nad Dravo dvignjeni pečini gotška cerkva Device Marije na kamnu, ki s te strani zaključuje naselje.

Ovrednotenje:

Farna cerkev z romanskim, v gotiki in v 19. st. povišanim zvonikom ter p. c. Device Marije na kamnu sta prostorska akcenta, ki omejujeta naselje. Poleg teh je še "Štok", ki obvladuje Zg. trg in skala z razvalinami starega gradu nad Novim trgov, ki obvladuje Dravsko dolino. Čeprav so hiše močno predelane in imajo po večini poenostavljene fasade, je vendar Novi trg urbanistična celota, ki ji je treba varovati parcelacijo, gabarite, gradbene materiale in arhitekturne detajle.

Način uporabe:

Mešana dejavnost je v skladu s spomeniško varstvenim svojstvom naselja. Gradnja industrijskih objektov v območju ni primerna.

6. člen

Za arheološke spomenike se razglasijo:

1. Ostanke neolitske naselbine v Sp. Kapli

Zemljiškoknjižni podatki:

Katastrska občina: Sp. Kapla

Številka zemljiškoknjižnega vložka:

Štev. parcele:

Lastnik:

Opis:

Kamnita kopača najdena v sadovnjaku pri Pušnikovih, lahko priča o neolitski naselitvi tega prostora in temu pripadajoči naselbini.

Ovrednotenje:

Sledove naselbine iz neolitskega obdobja bo potrebno še podrobno raziskati, določiti njeno velikost in njeno vlogo pri bodočem raziskovanju tega obdobja v Sloveniji.

Varstveni režim:

Zaščita zahteva ohranjanje sedanjih površin in arheološko sondiranje za osnovno dokumentacijo naselbine ter raziskavo pred posegi v zemeljske plasti.

Način uporabe:

Kmetijske površine se obdelujejo na tradicionalen način brez globokega oranja.

2. Časovno neopredeljena naselbina na Šentvidu pri Vuzenici

Zemljiškoknjižni podatki:

Katastrska občina: Šentvid pri Vuzenici

Številka zemljiškoknjižnega vložka: 58

Štev. parcele: 1303, 1302, 1322, 1325

Lastnika: Grubelnik Franc in Grubelnik Jožefa, roj. Jeznik, oba iz Šentvida 79, vsak do ene polovice.

Opis:

Raven plato nad desnim bregom Drave je arheološko izredno pomemben, saj lahko nakazuje naselbino, ki bi imela pripadajoče grobišče pod Vutejem.

Topografsko je potrebno teren še preveriti.

Ovrednotenje:

Spomenik je trenutno lokalnega pomena in potreben sondažnega raziskovanja za njegovo dokumentiranje v celoti.

Varstveni režim:

Zaščita zahteva nadzor pri eventualnih posegih v zemeljske plasti in določena sredstva za raziskave in dokumentiranje.

Način uporabe:

Kmetijsko območje se obdeluje na tradicionalen način brez globokega oranja.

7. člen

Za umetnostne in arhitekturne spomenike se razglasijo:

A) Gradovi:

1. Razvaline gradu na Sp. Muti (Hohenmauten)

Zemljiškoknjižni podatki:

Katastrska občina: Sp. Muta

Številka zemljiškoknjižnega vložka: 61

Štev. parcele: 174/4

Lastniki: družbena lastnina, imetnik pravice uporabe Gozdno gospodarstvo Slovenj Gradec

Opis:

Na strmem hribu (kota 537) stoje ostanki pomembnega srednjeveškega gradu, kjer je bila mitnica, ki je povezovala Štajersko in Koroško. Ustanovili so jo že v 12. stol. Od gradu, ki je imel tlorisno obliko pravokotnika, 51 x 23 m, je ostalo le nekaj zidov brez arhitekturnih členov.

Ovrednotenje:

Grad Muta se po Stoparju uvršča med naše najbolj značilne romanske obodne zasnove, ki je prvotno obsegala palas in obodno zidovje, pozneje pa so pozidali tudi dvorišče.

Varstveni režim:

Spomenik varujemo v celoti, izvirnosti in neokrnjenosti, z njegovo nepozidano okolico.

Potrebne so arheološke raziskave, konservacija in prezentacija ostalin.

Način uporabe:

Spomeniška.

2. Razvaline gradu Mahrenberg, Radlje ob Dravi

Zemljiškoknjižni podatki:

Katastrska občina: Radlje ob Dravi

Številka zemljiškoknjižnega vložka: 54

Štev. parcele: 273, 274

Lastnika: Moškon Julijana in Moškon Julijan roj. 21. 5. 1957, oba iz Radelj ob Dravi, vsak do ene polovice.

Številka zemljiškoknjižnega vložka: 55

Štev. parcele: 281, 275, 281/3, 277

Lastnik: Pečoler Marko iz Radelj ob Dravi št. 60

Številka zemljiškoknjižnega vložka: 56

Štev. parcele: 286/2, 286/1, 282

Lastnik: Javornik Friderik, roj. 30. 5. 1939, Frankolovska 13, Maribor

Številka zemljiškoknjižnega vložka: 349

Štev. parcele: 893

Lastnik: nepremičnine v splošni rabi – reke, potoki

Opis:

Med trgom Radlje ob Dravi so na skali ohranjene ostaline nekdanjega gradu, ki se v Sentpavelski listini omenja med leti 1193 in 1220 – "Castrum ad lapidem". Romanski grad, pozidan na poligonalni talni ploskvi, je v tlorisu razvaline še razviden.

Ovrednotenje:

Razvaline nekdanj pomembnega grajskega objekta, ki je bil raščena arhitektura od romantike do renesanse in je leta 1697 pogorel, so prostorska dominantna nad trgom.

Varstveni režim:

Razvaline je treba arheološko raziskati, jih konservirati in prezentirati. Ohraniti je treba nepozidano okolje.

Način uporabe:

Spomeniška.

3. Dvorec Mahrenberg, Radlje ob Dravi

Zemljiškoknjižni podatki:

Katastrska občina: Radlje ob Dravi

Številka zemljiškoknjižnega vložka: 11

Štev. parcele: 84/2, 83/2, 83/1, 81, 84/1, 78

Lastnik: družbena lastnina, imetnik pravice uporabe Hmezad Kmetijstvo Radlje, p.o. Koroška cesta 65

Številka zemljiškoknjižnega vložka: 12

Štev. parcele: 74, 75, 73, 76, 77/1, 77/2

Lastnik: družbena lastnina, imetnik pravice uporabe Gozdno gospodarstvo Slovenj Gradec

Številka zemljiškoknjižnega vložka: 396

Štev. parcele: 72

Lastnik: družbena lastnina, imetnik pravice uporabe občina Radlje ob Dravi

Številka zemljiškoknjižnega vložka: 387

Štev. parcele: 895 del,

Lastnik: družbena lastnina v javni rabi – ceste

Opis:

Stavba je grajena v obliki črke L. Je enonadstropna in ima strmo opečno dvokapnico na čop. Zahodni trakt je 8 x 3, severni 6 x 2 osen. V pritličju predirajo severno dvoriščno fasado štirje arkadni loki in portal iz peščenca z grboma gospodov Mahrenberških in opatinje samostana dominikank (portal je prenešen iz samostana).

Pritličje je banjasto obokano, prostori v nadstropju so ravno stropani.

Ovrednotenje:

Stavba stoji na pomolu pod Kalvarijo, obdaja jo park. Z zahoda zaključuje naselje. Zgradba je bila prvotno grajska pristava, ki je prevzela funkcijo gradu, ko je le-tega uničil požar leta 1697.

Varstveni režim:

Spomenik varujemo v celoti, izvirnosti in neokrnjenosti. Obenem z dvorcem varujemo tudi park.

Način uporabe:

Gostinsko-poslovna, kar ustreza spomeniškem svojstvu zgradbe in njegove okolice.

4. Stari grad (Pistorjev grad) Vuzenica

Zemljiškoknjižni podatki:

Katastrska občina: Vuzenica

Številka zemljiškoknjižnega vložka: 90

Štev. parcele: 458/4, 152/1, 152/2

Lastnik: družbena lastnina, imetnik pravice uporabe Slovenske železnice Ljubljana p.o. Kolodvorska ulica 11

Številka zemljiškoknjižnega vložka: 360

Štev. parcele: 119, 127/1

Lastnik: družbena lastnina, imetnik pravice uporabe Gozdno gospodarstvo Slovenj Gradec

Opis:

Na strmi skali nad Novim trgom stoje ostaline nekdanjega gradu, ki ga je pred letom 1238 pozidal Kolon I. Zalemski in je bil ob koncu 17. stol. še povsem ohranjen. Danes je ohranjen le del renesančnega stolpča z zaobljenima robovoma in strelnimi linami.

Ovrednotenje:

Razvaline gradu, ki je nekdanj dominiral nad trgom in Dravo so danes le še spomin na nekdanji mogočni grad, katerega podoba iz druge polovice 17. stol. nam je ohranil topograf Vischer. V gradu je nekaj let prebival slikar Pistor.

Varstveni režim:

Razvaline je treba ohraniti v nepozidanem okolju, potrebne so arheološke raziskave in prezentacija.

Način uporabe:

spomeniško turistična.

5. Štok, Vuzenica, Planinska pot 4

Zemljiškoknjižni podatki:

Katastrska občina: Vuzenica

Številka zemljiškoknjižnega vložka: 38

Štev. parcele: 281/1, 282/1, 282/2, 282/10, 286/1

Lastniki:

nedl. Viher Janko

nedl. Viher Anton

nedl. Viher Maks

nedl. Viher Marjan

nedl. Viher Branko

– vsi iz Vuzenice št. 30, vsak do 1/5.

Številka zemljiškoknjižnega vložka: 45

Štev. parcele: 282/4, 283/10

Lastniki:

a) Šol Peter, roj. 14. 6. 1932 iz Vuzenice, Planinska 8 do 46/70

b) Šol Ivan, roj. 15. 3. 1951 iz Vuzenice, Planinska 9 do 6/70

c) Jeromel Marija, roj. Šol dne 31. 8. 1925 iz Dravograda, Pod grad 67 do 6/70

č) Peruš Slavica, roj. Šol dne 31. 1. 1928 iz Vuzenice, Planinska 7 do 6/70

d) Polak Fanika, roj. dne 2. 8. 1934 iz Maribora, Šarhova 103, do 6/70

Številka zemljiškoknjižnega vložka: 449

Štev. parcele: 283/2, 289/6, 282/6

Lastniki: Peruš Miroslava in Peruš Jože, oba iz Dravograda, Mariborska 11, vsak do ene polovice

Številka zemljiškoknjižnega vložka: 553

Štev. parcele: 283/1

Lastniki: Žnidar Zvonka, roj. 15. 11. 1956 iz Slovenj Gradca, Tomšičeva 13

Številka zemljiškoknjižnega vložka: 18

Štev. parcele: 303/1

Lastniki: družbena lastnina, zaznamka upravnega organa na ime: občina Radlje ob Dravi

Številka zemljiškoknjižnega vložka: 4

Štev. parcele: 308/1

Lastniki: Vitrih Hubert iz Vuzenice 11

Opis:

6 x 2 osna dvonadstropna stavba s poudarjenimi vogali na glavni severni fasadi. Gradnja je kamnita, ometana. Šotorasta streha je krita s skodlami. Okna so predelana. Vzhod na severni fasadi je poudarjen s portalom iz temnega peščenca, ki nosi napis 16 M.V.V.Z.T.E.V.T.G.V.D.58. Vidna je črna stenska poslikava in sicer dveh okenskih čel in šivanih robov. Prostori pritličja so obokani, v nadstropju so tudi leseni dekorativni stropovi.

Ovrednotenje:

Zgradba iz 1658 je kvalitetna profana arhitektura sredi 17. stol. z ohranjenimi arhitekturnimi členi in arhitekturno poslikavo.

Varstveni režim:

Spomenik varujemo v celoti, izvirnosti in neokrnjenosti. Spomeniku se je približala individualna zazidava, zaradi tega je treba še nepozidano okolje skrbno varovati.

Način uporabe:

Stanovanjska, primernejša bi bila javna ali gostinsko turistična.

B. Zgradbe meščanske in trške arhitekture

6.) Pogačnikova vila, Lehen na Pohorju 12

Zemljiškoknjižni podatki:

Katastrska občina: Lehen na Pohorju

Številka zemljiškoknjižnega vložka: 117

Štev. parcele: 568, 276, 569/1, 569/2, 568, 28/2, 28/1, 579, 582, 578

Lastniki: Vidmar Alojz in Grubelič Milka, Lehen 12, vsak do ene polovice

Številka zemljiškoknjižnega vložka: 44

Štev. parcele: 274

Lastniki: družbena lastnina, imetnik pravice uporabe občina Maribor

Opis:

Zgradba stoji v brežini tako, da je z nižje strani nadstropna z višje pa pritlična. Ima tlorisno obliko črke U. Pokriva jo mansardna streha, ki je z novo salonitno kritino poenostavljena. Zgradba je adaptirana starejša hiša z ohranjenim (na vetrolov prenešenim) potlačenim členjenim portalom z inicialkama P.P. in letnico 1871. Njene fasade niso členjene, okna, deljena na 6 polj pa imajo maltaste profilirane police, usločene karnise in so opremljene s polkni. Okolje je nepozidano, posajeno s starim drevjem.

Ovrednotenje:

Vila je ambiciozna neobaročna zgradba, podobna dvorcu. Tudi notranjščina je kvalitetno načrtovana, deloma namensko za prostore izdelano opremo.

Varstveni režim:

Spomenik z obstoječim okoljem varujemo v celoti, izvirnosti in neokrnjenosti.

Način uporabe:

Stanovanjska, možna je tudi gostinsko turistična.

7. Radlje ob Dravi, Koroška cesta 51

Zemljiškoknjižni podatki:

Katastrska občina: Radlje ob Dravi

Številka zemljiškoknjižnega vložka: 19

Štev. parcele: 156

Lastniki:

a) Kranc Terezija, vdova Ternik, roj. Plešivčnik do 1/6

b) mlad. Ternik Rajko, roj. 13. 1. 1957 do 1/3

c) mlad. Ternik Zlatko, roj. 22. 8. 1963 do 1/3

č) Kranc Ignac do 1/6

- vsi Radlje, Koroška c. 63

Številka zemljiškoknjižnega vložka:

Štev. parcele: 165, 167, 161/1, 168/1, 166

Lastnik: družbena lastnina, imetnik pravice uporabe Hmezad, Kmetijstvo Radlje p.o. Radlje ob Dravi, Koroška c. 65

Opis:

Zgradba je enonadstropna podkletena. Pokriva jo strma opečna dvokapnica je 8 x 3 osna, v 5 osi ima delno zazidan uvozni portal. Nad njim je v nadstropju zgodnjebaročna bifora, enaka bifora je bila na dvoriščni strani, ki je bila deloma predelana v balkonska vrata. Fasade so globoko členjene, pod vrhnjim ometom se na vogalih kaže poslikava črnih ogelnikov. Pritlične prostore - pozneje predeljene - pokrivajo križni oboki, vežo banja s sosvodnicami. Veža v prvem nadstropju je obokana s križnim banjastim obokom,

v nekaterih prostorih prvega I. nadstr. so dekorativni leseni stropovi.

Ovrednotenje:

Zgradba je zelo lep primer arhitekture konca 17. stol. Ima še mnogo ohranjenih detajlov tega časa. V njej je bila pošta.

Varstveni režim:

Spomenik varujemo v celoti, izvirnosti in neokrnjenosti. Posebno je treba paziti na spomeniške prvine 17. stol.

Način uporabe:

Obstoječa namembnost je stanovanjska, ki jo je treba zamenjati z javno funkcijo. Zgradba mora imeti enega lastnika.

8. Radlje ob Dravi, Koroška 67

Zemljiškoknjižni podatki:

Katastrska občina: Radlje ob Dravi

Številka zemljiškoknjižnega vložka: 11

Štev. parcele: 126, 136

Lastnik: družbena lastnina, imetnik pravice Hmezad Kmetijstvo Radlje p.o. Radlje ob Dravi, Koroška 65

Opis:

Zgradba je 7 x 3 osna, delno podkletena, pritlična. Pokriva jo strma opečna dvokapnica. V srednji osi obcestne fasade ima polkrožen, členjen portal z napisom G.J.F. v temeniku in letnico 18-42. Podoben portal vodi iz veže, ki je tlakovana s kamnitimi ploščami in obokana s kapami, na dvorišče. Ta ima še ohranjene originalne vratnice z okovjem vred. K stanovanjski zgradbi spada močno gospodarsko poslopje z opečnimi mrežami v zatrepjih.

Ovrednotenje:

Kompleks stanovanjske zgradbe in gospodarskega poslopja je primer dobro ohranjene arhitekture prve polovice 19. stol., ki je bila v posesti tržna, ki se je ukvarjal s kmetijstvom.

Varstveni režim:

Spomenik varujemo v celoti, izvirnosti in neokrnjenosti. Dovoljeni so posegi za ohranitev in valorizacijo njegovih spomeniških lastnosti. Prenova zahteva konsuliranje izvirne spomeniške substance in ohranitev okolja.

Način uporabe:

Stanovanjska, kar je primerno in gospodarska namembnost v gospodarskem posloju.

9. Radlje ob Dravi, Mariborska 1

Zemljiškoknjižni podatki:

Katastrska občina: Radlje ob Dravi

Številka zemljiškoknjižnega vložka: 387

Štev. parcele: 902/4

Lastnik: družbena lastnina v javni rabi - ceste

Številka zemljiškoknjižnega vložka: 470

Štev. parcele: 336

Lastnik: družbena lastnina, imetnik uporabe obrtno združenje Radlje ob Dravi

Opis:

Zgradba je 11 x 4 osna, delno podkletena, enonadstropna. Pokriva jo strma opečna streha. Ob ulično fasado členi triosni rizalit s trikotnim čelom in bogateje členjeno fasado s polslopi in pilastri. Pod okni krasijo triglihi in metope, vaze in glasbila, okna so deljena na šest polj. Nekoliko potlačen portal ima bidermajerske vratnice (kopija). Vežo pokrivajo kape, stopnišče je levo, vsa notranjščina je vsa precej prezidana.

Ovrednotenje:

Zgradba je iz prve 1/4 19. stol., dominirana na trškem prostoru in je pomembna tudi zato, ker je zgradba nekdanjega rotovža.

Varstveni režim:

Spomenik varujemo v celoti, izvirnosti in neokrnjenosti. Dovoljeni so posegi za ohranitev in valorizacijo njenih spomeniških lastnosti. Ker je zgradba zgubila svojo prvotno namembnost so

jo precej prezidali. Ohraniti je potrebno prvotno obliko fasade in rekonstruirati notranjo tlorisno delitev, zlasti komunikacije.

Način uporabe:

Danes je v zgradbi dom obrtnikov in obrtni lokali. Prav bi bilo, da spomenik spet služi svojemu prvotnemu namenu in da občina vanj prenese svoje reprezentančne prostore.

10. Radlje ob Dravi, Mariborska 20

Zemljiškoknjižni podatki:

Katastrska občina: Radlje ob Dravi

Številka zemljiškoknjižnega vložka: 396

Štev. parcele: 605, 606

Lastnik: družbena lastnina, imetnik pravice uporabe občina Radlje ob Dravi

Opis:

Zgradba je 7 x 2 osna, podkletena, enonadstropna. Ima strmo opečno čopasto streho. V četrti osni je kamnit profiliran pozno baročni kvartal s kartušo v temenu in originalnimi vratnicami. Okna so dvokrilna, z nadsvetlobo in opremljena z lesenimi polkni. Ob vzhodu je stala kamnita klop z napisom V.S. in letnico 1816. Vežo pokriva banja s pozno baročnimi sosvodnicami tudi drugi pritrilni prostori so obokani. Tu in v nadstropju je nekaj štukaturnih stropov.

Ovrednotenje:

Hiša je lep primer bogatega trškega doma, kar se kaže zlasti na njenih arhitekturnih detajlih, obenem pa je sestavni del trškega ambijenta, saj stoji na začetku razširitve ceste v trg.

Varstveni režim:

Spomenik varujemo v celoti, izvirnosti in neokrnjenosti. Dovoljeni so posegi za ohranitev in valorizacijo spomeniških lastnosti. Pri prenovi je treba zlasti paziti na originalne arhitekturne člene (štukatura, stavbno pohištvo, kamniti členi ...) in odstraniti neprimerne predelave zadnjih let, ob vhod pa namestiti nekdanjo kamnito klop.

Način uporabe:

Zgradba je imela nekdanjo funkcijo pošte. Zdaj je stanovanjska. Tudi s prenovo bi bila javna raba primernejša.

C. Sakralni spomeniki

11. Župna cerkev Sv. Jerneja na Braniku

Zemljiškoknjižni podatki:

Katastrska občina: Branik nad Muto

Številka zemljiškoknjižnega vložka: 14

Štev. parcele: 18/1, 18/2, 188/1, 190

Lastniki: Rimokatoliško župnijstvo na Braniku

Številka zemljiškoknjižnega vložka: 15

Štev. parcele: 19/1

Lastnik: Rimokatoliško župnijstvo na Braniku

Številka zemljiškoknjižnega vložka: 16

Štev. parcele: 208 del

Lastniki: Onuk Ivan, roj. 8. 5. 1911 in Onuk Jožefa, roj. 28.

2. 1914, oba iz Podlipja 64, vsak do ene polovice

Številka zemljiškoknjižnega vložka: 99

Štev. parcele: 205, 191

Lastniki: Kac Randly, roj. 5. 5. 1949 iz Mute, Ob Potoku 29

Številka zemljiškoknjižnega vložka: 70

Štev. parcele: 206

Lastnik: družbena lastnina, s pravnim učinkom od 14. 7. 1957 pod upravo občine Radlje ob Dravi

Številka zemljiškoknjižnega vložka: 101

Štev. parcele: 20/1

Lastnik: Kac Randly, roj. 5. 5. 1949, Cesta ob Potoku 29,

Muta

Opis:

Cerkev je enoladijska s kvadratnim prezbiterijem in prizmatič-

nim zvonikom. Ladja ima lesen raven strop, prezbiterij je banjasto obokan. Oprema je baročna. Ob cerkvi je pokopališče, pod njo pa baročna zgradba župnišča.

Ovrednotenje:

Cerkev omenjajo viri že leta 1382, obstoječo zgradbo so postavili leta 1625. Z župniščem in pokopališčem ustvarja idilični ambient.

Varstveni režim:

Spomenik varujemo v celoti, neokrnjenosti in izvirnosti. Dovoljeni so posegi za ohranitev in valorizacijo spomeniških sestavin. Varujemo nepozidano okolje, zgradbo župnišča v obstoječi obliki in pokopališče z lesenimi križi na grobovih.

Način uporabe:

Aktiven sakralni objekt.

12. Podružnična cerkev Sv. Urbana na Radelci

Zemljiškoknjižni podatki:

Katastrska občina: Radelca

Številka zemljiškoknjižnega vložka: 44

Štev. parcele: 22

Lastnik: družbena lastnina, zaznamovan kot upravni organ občina Radlje ob Dravi

Številka zemljiškoknjižnega vložka: 43

Štev. parcele: 369, 367, 368, 371

Lastnik: družbena lastnina, imetnik pravice uporabe Kmetijska zemljiška skupnost občine Radlje ob Dravi

Opis:

Cerkev je enoladijska z zvonikom pred zahodno fasado, enonadstropno zakristijo in poligonalno zaključenim prezbiterijem. Strehe so krite s škodlami, notranjščina je obokana, oprema je baročna.

Ovrednotenje:

Po višinskih in tlorisnih gabaritih ter po arhitekturnih elementih zgradbo lahko datiramo v sredo 17. stol.

Varstveni režim:

Spomenik varujemo v celoti, neokrnjenosti in izvirnosti. Dovoljeni so posegi za ohranitev in valorizacijo njenih spomeniških lastnosti. Varujemo tudi nepozidano okolje spomenika.

Način uporabe:

Aktiven sakralni objekt.

13. Župna cerkev Sv. Marije v Breznu

Zemljiškoknjižni podatki:

Katastrska občina: Brezno

Številka zemljiškoknjižnega vložka: 10

Štev. parcele: 373/1, 22/1, 23

Lastnik: Rimokatoliško župnijstvo v Breznem ob Dravi

Številka zemljiškoknjižnega vložka: 9

Štev. parcele: 379/1, 373/2, 22/2, 374/4

Lastnik: družbena lastnina, zaznamba upravnega organa na ime občina Radlje ob Dravi

Številka zemljiškoknjižnega vložka: - seznam III.

Štev. parcele: 490/4 del

Lastnik: nepremičnina v javni rabi

Opis:

Cerkev sestavljajo romanska - gotsko podaljšana ladja, zgodnje gotski prezbiterij z oporniki in obcnj prizidani zvonik iz 17. stol. Notranjščina ladje je baročno obokana, prezbiterij zgodnje gotsko, rebrasto. Na njegovi severni steni so ostanki baročne poslikave. Oprema je baročna. Ob cerkvi je pokopališče in baročno župnišče z gospodarskim poslopjem

Ovrednotenje:

Cerkev se omenja med leti 1161 in 1184. Je v osnovi romanska oz. zgodnje gotska, barokizirana. Kot prostorsko dominantno jo označuje z grafiti poslikan zvonik iz leta 1671.

Varstveni režim:

Spomenik varujemo v celoti, neokrnjenosti in izvirnosti. Dovoljeni so posegi za ohranitev in valorizacijo njegovih spome-niških lastnosti. Varujemo celoten kompleks – cerkev s pokopališčem, župnišče in gospodarsko poslopje.

Način uporabe:

Aktiven sakralni objekt.

14. Podružnična cerkev Sv. Treh kraljev, Brezovec

Zemljiškoknjižni podatki:

Katastrska občina: Brezovec

Številka zemljiškoknjižnega vložka: 18

Štev. parcele: 38

Lastnik: Rimokatoliško župnijstvo v Radljah ob Dravi

Številka zemljiškoknjižnega vložka: 101

Štev. parcele: 323, 325, 324/1, 324/2, 322, 329, 320/1, 320/2, 317, 318, 39/1, 39/2

Lastnik: družbena lastnina, imetnik pravice uporabe Hmezad Kmetijska zadruga Drava n.sub.o. Radlje ob Dravi TOZD Kmetijstvo Radlje ob Dravi, o.sub.o. Koroška cesta 65

Številka zemljiškoknjižnega vložka: 111

Štev. parcele: 37

Lastnik: družbena lastnina, imetnik pravice uporabe župnijski urad Sv. Mihaela Radlje ob Dravi (Marenberg).

Opis:

Cerkev je enoladijska. Ima trigonalno zaključen prezbitერი, zakristijo in zvonik pred zahodno fasado. Vhod v zvonico je šilasto sklenjen. Notranjščina je obokana: ladijske oboke z oprogami nosijo pilastri, prezbitერი pokriva obok s sosvodnicami. Bogata oprema je baročna.

Ovrednotenje:

Cerkev z gotško osnovo ima preprosto zgodnjebaročno zunanjščino in bogato baročno notranjščino iz leta 1732.

Varstveni režim:

Spomenik varujemo v celoti, neokrnjenosti in izvirnosti. Dovoljeni so posegi za ohranitev in valorizacijo njegovih spome-niških lastnosti. Varujemo tudi nepozidano okolje s staro lipo.

Način uporabe:

Aktiven sakralni objekt.

15. Podružnična cerkev Sv. Petra v Ribičju na Gortini

Zemljiškoknjižni podatki:

Katastrska občina: Sp. Gortina

Številka zemljiškoknjižnega vložka: 74

Štev. parcele: 113/1, 113/2, 113/3, 107/5, 110/1, 8/1, 8/2

Lastniki:

a) Poklinek Zmagoslav 105/672

b) Poklinek Ivan (Janez) 105/672

c) Poklinek Jožef 105/672

č) Poklinek Marjeta por. Smolar 105/672

d) Koren Marija roj. Lipuš 56/672

e) Urlaub Adolf 49/672

f) Matjaž Mirko, roj. 19. 7. 1945 49/672

g) Poklinek Marijan, roj. 23. 3. 1954 49/672

h) Matjaž Robert, roj. 4. 4. 1963 49/672

Številka zemljiškoknjižnega vložka: 6

Štev. parcele: 129/1, 129/2, 9/1, 9/2, 9/3, 129/3, 130, 131

Lastnika: Paček Marija, roj. Janiš in Paček Ivan, oba iz Gortine št. 8, vsak do ene polovice.

Opis:

Cerkev je enoladijska s kvadratnim prezbitერიem in zakristijo ob njem. Na vzhodni strani ladje je rekonstruiran zvonik jahač, ob zahodni fasadi lesena lopa. Vhod v cerkev je skozi kamnit polkrožno zaključen portal s posnetimi robovi. Na južni ladjini steni sta pod strešnim vencem dve romanski okenci. Cerkevna ladja je krita z ravnim lesenim stropom, prezbitერი v katerega vodi posamežno visok in ozek polkrožno zaključen slavolok je

obokan z banjo šilastega profila. Oprema je gotška in zgodnje baročna. V pragu cerkve je antičen nagrobnik.

Ovrednotenje:

Cerkev je raščen arhitekturen spomenik romanskega in gotškega sloga. Odlikuje ga lepa lega nad Dravo z lipo ob zgradbi.

Varstveni režim:

Spomenik varujemo v celoti, izvirnosti in neokrnjenosti. Dovoljeni so posegi za ohranitev in valorizacijo njegovih spomeniških lastnosti. Varujemo tudi okolje in lipo.

Način uporabe:

Aktiven sakralni spomenik.

16. Podružnična cerkev Sv. Štefana na Gortini

Zemljiškoknjižni podatki:

Katastrska občina: Sp. Gortina

Številka zemljiškoknjižnega vložka: 31

Štev. parcele: 28

Lastnik: Rimokatoliško župnijstvo na Muti

Številka zemljiškoknjižnega vložka: – seznam XIV

Štev. parcele: 552/3

Lastnik: nepremičnina v splošni rabi

Opis:

Objekt je večja kapela s strmo šotorasto streho in strmim zvonikom nad vhodno fasado. Zunanjščina je preprosta, notranjščino poživljajo stene niše s kipi.

Ovrednotenje:

Cerkev se omenja leta 1724, je pa pomembna predvsem zaradi lokacije ob križišču sredi vasi.

Varstveni režim:

Spomenik varujemo v celoti, izvirnosti in neokrnjenosti. Dovoljeni so posegi za ohranitev in valorizacijo njegovih spomeniških lastnosti.

Način uporabe:

Aktiven sakralni objekt.

17. Podružnična cerkev Sv. Bolfenka v Hudem kotu

Zemljiškoknjižni podatki:

Katastrska občina: Hudi kot

Številka zemljiškoknjižnega vložka: 51

Štev. parcele: 86

Lastnik: cerkev Sv. Wolfganga

Številka zemljiškoknjižnega vložka: 35

Štev. parcele: 499

Lastnik: Ramšak Feliks, roj. 19. 3. 1961 iz Hudega kota 98

Opis:

Pravokotna cerkevna ladja prehaja v enako širok in enako visok polkrožno zaključen prezbitერი ob katerega je prislonjen zvonik. Stene zunanjščine niso členjene, streha je pokrita s skodlami. V notranjščini ima ladja raven lesen strop, prezbitერი, v katerega vodi rahlo šilasto sklenjen slavolok, pa pokriva z grebeni brez sklepnikov. Oprema je baročna.

Ovrednotenje:

Cerkev je prvič omenjena leta 1585, vendar je v današnji obliki iz začetka 16. stol. Je primer pohorske pozno gotške cerkevne arhitekture.

Varstveni režim:

Spomenik varujemo v celoti, izvirnosti in neokrnjenosti. Dovoljeni so posegi za ohranitev in valorizacijo njegovih spomeniških lastnosti. Varujemo tudi nepozidano okolje s staro lipo, ki so jo po izročilu vsadili v spomin na vestfalski mir leta 1648.

Način uporabe:

Aktiven sakralni spomenik.

18. Podružnična cerkev Sv. Janeza na Janževskem vrhu

Zemljiškoknjižni podatki:

- Katastrska občina: Janževski vrh
Številka zemljiškoknjižnega vložka: 112
Štev. parcele: 42
Lastnik: družbena lastnina in zaznamovana občina Radlje ob Dravi kot upravni organ
Številka zemljiškoknjižnega vložka: 19
Štev. parcele: 352/1, 350/1, 352/4, 356, 355, 353, 354, 352/3
Lastnik: Miklavc Štefka, roj. 27. 12. 1942 iz Janževskega vrha
- 36
Številka zemljiškoknjižnega vložka: 21
Štev. parcele: 375
Lastnika: Miklavc Ivan in Miklavc Štefka, roj. Ričnik iz Janževskega vrha 36 vsak do ene nerazdelne polovice
Opis:
Cerkev obsega sorazmerno široko ladjo in tristrano zaključen prezbiterij, ki ga obstopajo masivni oporniki in ima prizidano zakristijo. Kritina je lesena na vhodnem delu ladje je šestrani zvonik – jahač. Polkrožno sklenjen vhodni portal je v zahodni fasadi, okna zaključujejo segmentni loki. V notranjščini je ladja krita z ravnim stropom, širok prezbiterij pa prekriva obok s sosvodnicami. Oprema je zgodnje baročna.
Ovrednotenje:
Cerkev je primer poznogotske arhitekture z opremo 17. stol. h kateri sodijo tudi sočasne rustikalne cerkvene klopi.
Varstveni režim:
Spomenik varujemo v celoti, izvirnosti in neokrnjenosti. Dovoljeni so posegi za ohranitev in valorizacijo njegovih spomeniških lastnosti. Varujemo tudi nepozidano okolje s "turško lipo".
Način uporabe:
Aktiven sakralni objekt.
19. Župnijska cerkev Sv. Marjete na Muti
Zemljiškoknjižni podatki:
Katastrska občina: Zg. Muta
Številka zemljiškoknjižnega vložka: 32
Številka parcele: 111/8, 111/9, 111/4
Lastnik: Rimokatoliško župnijstvo na Muti
Številka zemljiškoknjižnega vložka: 38
Številka parcele: 144/1, 144/2, 134/6, 133/2
Lastnik: Hahberger Marija, roj. Slapnik, Muta 118
Številka zemljiškoknjižnega vložka: 291
Številka parcele: 134/10
Lastnik:
Račnik Stanko do 1/2
Račnik Vera do 1/2
Gasilska 8, Muta
Številka zemljiškoknjižnega vložka: 126
Številka parcele: 133/1
Lastnik: družbena lastnina, Upravni organ Občina Radlje ob Dravi
Številka zemljiškoknjižnega vložka: 74
Štev. parcele: 145/4, 145/6, 145/5
Lastnik: družbena lastnina, Upravni organ Občina Radlje ob Dravi
Številka zemljiškoknjižnega vložka: 422
Številka parcele: 145/1
Lastnik: Sklad stavbnih zemljišč Radlje ob Dravi
Številka zemljiškoknjižnega vložka: 447
Številka parcele: 145/12
Lastnik:
Preglav Ignac do 1/2
Preglav Silva do 1/2
Gasilska 3, Muta
Številka zemljiškoknjižnega vložka: 22
Številka parcele: 130

- Lastnik: družbena lastnina, pravica brezplačnega uživanja v korist Nemec Huberta iz Mute
Številka zemljiškoknjižnega vložka: 33
Številka parcele: 132/2
Lastnik: Rimokatoliško župnijstvo na Muti
Številka zemljiškoknjižnega vložka: 23
Številka parcele: 120/1, 120/2
Lastnik: družbena lastnina, upravni organ Občina Radlje ob Dravi (ZK telo I)
Lorenci Frančišek do 1/2
Lorenci Kristina do 1/2
Šentjanž, Vuzenica
Številka zemljiškoknjižnega vložka: 214
Številka parcele: 120/5, 119
Lastnik:
Mihev Gretka do 1/2
Mihev Karel do 1/2
Ul. Lackovega odreda 28, Muta
Številka zemljiškoknjižnega vložka: 26
Številka parcele: 118/8, 118/1
Lastnik: SLP – Občina Radlje ob Dravi
Številka zemljiškoknjižnega vložka: 179
Številka parcele: 118/7
Lastnik: SLP – Stanovanjska skupnost Miloš Zidanšek, Muta
Številka zemljiškoknjižnega vložka: 178
Številka parcele: 118/6
Lastnik: Dobnik Ivana, Volmajerjeva 10, Muta 52/263
Kovačič Cveta, Gozdna 12, Muta 50/263
Vasiljevič Ljubo, Kovaška 8, Muta 26/263
Kokošinek Miro, Pod perkolico, Radlje 47/263
Gostenčnik Ivan, Šolska 15, Muta 44/263
Poglinek Tatjana, Elektrarniško naselje 15, Vuzenica 44/264
Številka zemljiškoknjižnega vložka:
Številka parcele: 118/9
Lastnik:
Številka parcele: 536/1, 536/4, 536/9
Lastnik: nepremičnine v javni rabi
Številka zemljiškoknjižnega vložka: Seznam V
Številka parcele: 132/1
Lastnik: nepremičnine v splošni rabi
Vris:
PKN 1:5000, list Ruše 1.
U 19 – Muta, ž.c. Sv. Marjete
Lokacija: Parc. štev.
Opis:
Cerkev je triladijska s poligonalno zaključenim prezbiterijem in zvonikom pred zahodno fasado, ki ga pokriva čebulasta skodlasta streha. Zvonik ima rekonstruirano gotško fasado in zgodnje baročne zvonovne line. V notranjščini masivni slopi delijo stranske ladje od glavne. Ves prostor je obokan. Tanki pilastri nosijo pete sovodnic. Oprema je baročna.
Ovrednotenje:
Cerkev Sv. Marjete se prvič omenja leta 1456. Pozno gotško cerkev so razširili v 17. stol. in povišali zvonik. Ima bogato baročno opremo. Stoji na pokopališču in je prostorski poudarek naselja. Nedaleč od cerkve stoji zgodnje baročno župnišče.
Varstveni režim:
Spomenik varujemo v celoti, izvirnosti in neokrnjenosti. Dovoljeni so posegi za ohranitev in valorizacijo njegovih spomeniških lastnosti. Varujemo celoten cerkveni kompleks – cerkev, pokopališče, župnišče in okolje.
Način uporabe:
Aktiven sakralni spomenik.
20. Podružnična cerkev Sv. Janeza na Muti
Zemljiškoknjižni podatki:

Katastrska občina: Sp. Muta
 U 20 - Muta, p.c. Sv. Janeza
 Katastrska občina: Sp. Muta
 Številka zemljiškoknjižnega vložka: 46
 Številka parcele: 272/1, 349/8, 272/3, 349/9, 266/6, 351/3, 272/4, 349/7, 349/10, 266/11, 266/5
 Lastnik: družbena lastnina pod upravo Dravskih elektrarn Maribor
 Številka zemljiškoknjižnega vložka: 195
 Številka parcele: 266/4, 268/3, 268/1, 269, 266/2, 266/3, 266/1, 266/9, 266/10
 Lastnik: družbena lastnina, pravica uporabe v korist na ime Malgos Vuzenica, p.o.
 Številka zemljiškoknjižnega vložka: 19
 Številka parcele: 349/3, 277/2, 277/4, 283/2, 271
 Lastnik:
 Bjeladinović Betka, roj. Peruš, Celjska 7, Slov. Gradec do 5/8
 Bjeladinović Miloš, Celjska 7, Slov. Gradec do 1/8
 Bjeladinović Mravljak Sonja, roj. Peruš, Celjska 7, Slov. Gradec do 1/8
 Oder Jaro, Ugasle peči 4, Prevalje do 1/8
 Številka zemljiškoknjižnega vložka: 100
 Številka parcele: 279/4, 279/2, 286/5
 Lastnik:
 Podrzavnik Vincenc do 1/2
 Podrzavnik Irmhilda, roj. Brezovnik do 1/2
 Gortina 49
 Številka zemljiškoknjižnega vložka: 18
 Številka parcele: 266/8
 Lastnik: Rimokatoliško župništvo na Muti
 Številka zemljiškoknjižnega vložka: 192
 Številka parcele: 278
 Lastnik: družbena lastnina, pravica uporabe Gostinstvo, podjetje za gostinstvo, turistično in trgovsko dejavnost, Brezno 79, Podvelka
 Številka zemljiškoknjižnega vložka: 210
 Številka parcele: 286/7, 286/3
 Lastnik: Pažek Zlatko, Dobrava 31, Radlje
 Številka zemljiškoknjižnega vložka: 57
 Številka parcele: 261/3, 261/6, 259/12, 261/4, 261/28
 Lastnik:
 Grebenc Antonija do 1/2
 Grebenc Antonija do 1/8
 Šrajner Silva do 1/8
 Šrajner Peter mlad. do 1/8
 Šrajner Anton mlad. do 1/8
 Muta 7
 Številka zemljiškoknjižnega vložka: 66
 Številka parcele: 266/7
 Lastnik: družbena lastnina, Delavsko prosvetno društvo Svoboda, Muta
 Številka zemljiškoknjižnega vložka: 75
 Številka parcele: 259/14, 259/13
 Lastnik: družbena lastnina, pravica uporabe v korist Kunej Štefan do 1/2 in Kunej Ana do 1/2, Sp. Muta
 Številka zemljiškoknjižnega vložka: 93
 Številka parcele: 259/15
 Lastnik:
 Krautberger Oskar do 1/2
 Herman Irena do 1/2
 Sp. Muta 8
 Številka zemljiškoknjižnega vložka: 77
 Številka parcele: 259/11
 Lastnik: družbena lastnina, pravica trajne in brezplačne uporabe v korist Krautberger Oskar do 1/2 in Herman Irena do 1/2, Sp. Muta 8

Številka zemljiškoknjižnega vložka: 16
 Številka parcele: 259/1, 259/2
 Lastnik: SLP, Občina Radlje ob Dravi
 Številka zemljiškoknjižnega vložka: 73
 Številka parcele: 259/16, 259/10
 Lastnik: družbena lastnina, pravica trajne in brezplačne uporabe v korist Slemnik Veronike, Gortina 69
 Številka zemljiškoknjižnega vložka: 1
 Številka parcele: 259/3, 259/6
 Lastnik: SLP, Tovarna Muta p.o., Koroška cesta
 Številka zemljiškoknjižnega vložka: 17
 Številka parcele: 263
 Lastnik: SLP, Občina Radlje ob Dravi
 Številka zemljiškoknjižnega vložka: Seznam XVIII.
 Številka parcele: 349/1
 Lastnik: nepremičnine v splošni rabi
 Številka zemljiškoknjižnega vložka: Seznam XVI.
 Številka parcele: 349/5, 349/2
 Lastnik: nepremičnine v splošni rabi
 Katastrska občina: Zg. Muta
 Številka zemljiškoknjižnega vložka: 145
 Številka parcele: 560/4
 Lastnik: Družbena lastnina pod upravo Dravskih elektrarn Maribor

Opis:

Romanska rotunda Sv. Janeza Krstnika ima prizidan zgodnje-gotski prezbiterij z okni z motivom trolista. Na leseni skodlasti strehi stoji zvonik jahač. Okoli okroglega dela zgradbe je rekonstruiran pokrit obhod. Vhod s kamnitim romanskim portalom je na južni strani. Notranjščina ima kasetiran lesen baročni strop v ladji in poznogotsko poslikan lesen strop v prezbiteriju. Na stenah prezbiterija so stenske slike v dveh plasteh iz prve četrtine in sredine 14. stol. Oprema je baročna. Na zunanjsčini je vzdana rimska spolija z upodobljenim orlom.

Ovrednotenje:

Cerkev je nastala pod vplivom koroške sočasne arhitekture v obdobju zgodnje romanike. v zgodnji gotiki so ji prizidali namesto nekdanje akside, poligonalno zaključen prezbiterij, ob zadnji prenovi pa je bil na temelju ostalin rekonstruiran cerkven obhod. Zaradi svoje oblike je cerkev edinstven arhitekturni spomenik pri nas.

Varstveni režim:

Spomenik varujemo v celoti, izvirnosti in neokrnjenosti. Dovoljeni so posegi za ohranitev in valorizacijo njegovih spomeniških lastnosti. Varujemo tudi širše okolje spomenika. Zgradbe v okolici, ki so zrajene brez dovoljenja in mimo zazidalnega načrta, je treba porušiti.

Način uporabe:

Aktiven sakralni objekt.

21. Župna cerkev Sv. Ožbalta v Ožbaltu ob Dravi

Zemljiškoknjižni podatki:

Katastrska občina: Ožbalt

Številka zemljiškoknjižnega vložka: 2

Številka parcele: 2/1, 2/2, 1/2

Lastnik: Rimokatoliško župništvo Ožbalt ob Dravi

Številka zemljiškoknjižnega vložka: 18

Številka parcele: 2

Lastnik: družbena lastnina, zaznamovana kot upravni organ

Občina Radlje ob Dravi

Številka zemljiškoknjižnega vložka: 118

Štev. parcele: 2/3

Lastnik: družbena lastnina, imetnik pravice uporabe "Gostinstvo, podjetje za gostinsko, turistično in trgovsko dejavnost d.o.o. Brezno 79, Podvelka

Številka zemljiškoknjižnega vložka: 48

Štev. parcele: 394

Lastnik: družbena lastnina in zaznamovane Dravske elektrarne Maribor, n.sol.o. kot upravni organ.

Opis:

Cerkev je enoladijska z zvonikom pred vhodno fasado in s polkrožnim prezbiterijem z opotniki. Vhodna fasada je baročno zasnovana s simetrično razporejenimi nišami, zvonik pa z arhitekturnimi elementi neogotike. Notranjščina je kapasto obokana. Ladja s širokim slavolokom prehaja v enako visok polkrožno zaključen prezbiterij, ki je poslikan z arhitekturno iluzionistično preslikavo. Oprema je pozno baročna. Na zahodni strani cerkve se nanjo naslanja baročna zgradba župnišča.

Ovrednotenje:

Cerkev z župniščem predstavlja prostorski akcent zaselka. Prvič se omenja 1372. Sedanjno zgradbo so zgradili 1810 in ji 1859 prizidali zvonik.

Varstveni režim:

Spomenik varujemo v celoti, izvirnosti in neokrnjenosti. Dovoljeni so posegi za ohranitev in valorizacijo njegovih spomeniških lastnosti. Obenem s cerkvijo varujemo zgradbo župnišča.

Način uporabe:

Aktiven sakralni objekt.

22. Župna cerkev Sv. Simona in Jude na Pernicah

Zemljiškoknjižni podatki:

Katastrska občina: Pernice

Številka zemljiškoknjižnega vložka: 4

Številka parcele: 4/2

Lastnik: Rimokatoliško župništvo na Pernicah

Številka zemljiškoknjižnega vložka: 5

Številka parcele: 47/1, 5/1, 5/2, 52/5, 52/8, 54/1, 54/2

Lastnik: Rimokatoliško župništvo na Pernicah

Številka zemljiškoknjižnega vložka: 51

Številka parcele: 4/1, 52/2

Lastnik: Rimokatoliško župništvo na Pernicah

Številka zemljiškoknjižnega vložka: 54

Številka parcele: 46/4

Lastnik: splošno ljudsko premoženje

Številka zemljiškoknjižnega vložka: 62

Številka parcele: 46/2, 46/3

Lastnik: družbena lastnina, imetnik pravice uporabe Kmetijska zemljiška skupnost občine Radlje ob Dravi

Opis:

Cerkvena ladja ima pred zahodno fasado prizmatični zvonik s poznogotskimi zvonovimi linami, na vzhodu pa z enotno streho prehaja v poligonalno zaključen prezbiterij, ki ima baročno poslikane vogalnike. Cerkvena ladja ima raven strop in prehaja s polkrožno sklenjenim slavolokom v nižji prezbiterij, ki ga pokrivata križno obokan kvadrat in s sosvodnicami obokan zaključek. Oprema je baročna. Cerkev obdaja obzidano pokopališče pod njim pa stoji baročno župnišče z gospodarskim poslopjem.

Ovrednotenje:

Viri omenjajo cerkev že leta 1368. Po turškem razdejanju so jo leta 1510 obnovili. Na ta čas kažejo njene poznogotske sestavine. S pokopališčem in župniščem tvori kvaliteten prostorski ambient.

Varstveni režim:

Spomenik varujemo v celoti, izvirnosti in neokrnjenosti. Dovoljeni so posegi za ohranitev in valorizacijo njegovih spomeniških lastnosti. Varujemo tudi širše okolje s pokopališčem in župniščem.

Način uporabe:

Aktiven sakralni objekt.

Vris: PKN 1:5000, list Dravograd 24.

23. Podružnična cerkev Sv. Primoža

Zemljiškoknjižni podatki:

Katastrska občina: Podlipje

Številka zemljiškoknjižnega vložka: 3

Številka parcele: 120

Lastnik: Plant Tone, roj. 26. 11. 1954 in Plant Berta, roj. 16. 10. 1956 iz Podlipja 66 do ene nerazdružljive polovice.

Številka zemljiškoknjižnega vložka: 7

Številka parcele: 14

Lastnik: Rimokatoliško župništvo na Muti

Številka zemljiškoknjižnega vložka: 8

Številka parcele: 112, 116, 111/1, 15, 125/2, 111/3, 118, 121, 109, 110, 107, 108, 126, 127, 122

Lastnika:

Vrhnjak Peter, posestnik pri Sv. Primožu I. in Vrhnjak Vicencija, roj. Lauko, posestnica iz Sv. Primoža nad Muto 30, vsak do ene polovice

Številka zemljiškoknjižnega vložka: 69

Štev. parcele: 833/1833/2 – del

Lastnik: Rebernik Terezija, roj. Pungartnik iz Podlipja 9

Opis:

Cerkev sestavljajo ladja z vhodnim, polkrožno sklenjenim portalom in romanskim okencem na južni fasadi, poligonalno zaključen prezbiterij z zgodnjegotskim oknom in zvonik pred zahodno fasado. Strehe so skodlaste, nad ladjo je jahač. V notranjščini sta ladja in prezbiterij krita z lesenim kasetiranim stropom. Na stenah prezbiterija so upodobljeni stoječi apostoli. Oprema je baročna.

Ovrednotenje:

Cerkev se prvič omenja šele leta 1425, vendar je v ladji še romanska arhitektura, ki so ji v gotiki prizidali prezbiterij in v 19. stol. zvonik. Stoji na gorskem slemenu in je prostorski akcent v pokrajini.

Varstveni režim:

Spomenik varujemo v celoti, izvirnosti in neokrnjenosti. Dovoljeni so posegi za ohranitev in valorizacijo njegovih spomeniških lastnosti. Varujemo tudi okolje. Stanovanjsko zgradbo, zahodno od cerkve, ki so jo zgradili "na črno", je treba korigirati po smernicah, ki jih je predpisala spomeniškovarstvena služba ob legalizaciji.

Način uporabe:

Aktiven sakralni objekt.

24. Župnijska cerkev Sv. Antona na Planini

Zemljiškoknjižni podatki:

Katastrska občina: Planina

Številka zemljiškoknjižnega vložka: 49

Štev. parcele: 113

Lastnik: Rimokatoliško Antonovo župništvo na Pohorju

Številka zemljiškoknjižnega vložka: 50

Štev. parcele: 114, 128, 115, 1628/2, 1638, 1631, 1629/2, 1632, 1629/3, 1637/1, 1633/1, 1633/2, 1636/1, 1635/1, 1643

Lastnik: Rimokatoliško Antonovo župništvo na Pohorju

Številka zemljiškoknjižnega vložka: 56

Številka parcele: 116, 1635/2, 1636/2

Lastnik: družbena lastnina in občina Radlje ob Dravi kot upravni organ

Številka zemljiškoknjižnega vložka: 68

Številka parcele: 1637/2, 127

Lastnik: Rimokatoliško Antonovo župništvo na Pohorju

Številka zemljiškoknjižnega vložka: III.

Štev. parcele: 1918/1, 1918/2, 1918/3

Lastnik: nepremičnine v splošni rabi

Opis:

Cerkev sestavljajo široka ladja, poligonalno zaključen prezbiterij in zvonik pred zahodno fasado. Zunanje cerkvene stene niso členjene. V zvonico vodi kamnit, členjen portal z motivom angelske

glavice v temenu. Notranjščina je troladijska, ladje ločujejo med seboj slopi, ki nosijo oproge in križne oboke. Oboke ladje in poligonalno zaključena prezbiterja krasijo štukaturna polja in biserni nizi. Oprema je baročna iz 17. in 18. stoletja. Cerkev obdaja obzidano pokopališče.

Ovrednotenje:

Cerkev iz let 1681 – 1684 je pogorela in so jo pozneje obnovili. V svojih proporcijah tlorisnih in višinskih gabaritov, in v arhitekturnih detajlih je tipična arhitektura 17. stoletja. Ima kvalitetno opremo.

Varstveni režim:

Spomenik varujemo v celoti, izvirnosti in neokrnjenosti. Dovoljeni so posegi za ohranitev in valorizacijo njegovih spomeniških lastnosti. Varujemo tudi okolje z obzidanim pokopališčem.

Način uporabe:

Aktiven sakralni objekt.

25. Podružnična cerkev Sv. Pankracij na Radelci

Zemljiškoknjižni podatki:

Katastrska občina: Radelca

Številka zemljiškoknjižnega vložka: 1

Številka parcele: 1

Lastnik: Rimokatoliško župništvo na Remšniku

Številka zemljiškoknjižnega vložka: 2

Številka parcele: 1, 2, 3, 4

Lastnik: Kolečnik Vladimir, roj. 24. 7. 1961, Radelca 4.

Opis:

Cerkev sestavljajo pravokotna ladja, poligonalno zaključen prezbiterij, prislonsjena zakristija in zvonik ob južni fasadi. Zunanjščina je preprosta, pod zvonovimi linami je razgledni balkon. Notranjščina je enoladijska s plitvimi kapelami ob straneh, na vzhodu pa prehaja v širok prezbiterij. Prostor pokrivajo oboke, ki jih nosijo dvojni pilastri. Oprema je skromna.

Ovrednotenje: Cerkev se prvič omenja leta 1490. Po turškem razdejanju so jo leta 1655 znova pozidali. Po obliki tlorisa in prostorskih razmerjih je tipična arhitektura iz časa barokizacije.

Varstveni režim:

Spomenik varujemo v celoti, izvirnosti in neokrnjenosti. Dovoljeni so posegi za njegovo ohranitev in valorizacijo njegovih spomeniških lastnosti. Varujemo tudi nepozidano okolje.

Način uporabe:

Aktiven sakralni objekt.

Vris: PKN 1:5000, list Kozjak 21.

26. Župna cerkev Sv. Mihaela v Radljah ob Dravi

Zemljiškoknjižni podatki:

Katastrska občina: Radlje ob Dravi

Številka zemljiškoknjižnega vložka: 78

Številka parcele: 345/2, 591, Z.K. telo I. in III.

Lastnik: Z.K. telo I. družbena lastnina

Z.K. telo III. Rimokatoliško župništvo Radlje

Številka zemljiškoknjižnega vložka: 79

Štev. parcele: 592/1, 592/2

Lastnik: Rimokatoliško župništvo Radlje

Številka zemljiškoknjižnega vložka: 184

Številka parcele: 589

Lastnik: družbena lastnina, imetnik pravice uporabe vsakokratni lastnik hiše vpisane v vl. št. 185 te k.o.

Številka zemljiškoknjižnega vložka: 196

Štev. parcele: 590

Lastnik: družbena lastnina, imetnik pravice uporabe vsakokratni lastnik stanovanjske hiše vpisane pri vložku št. 197 ter k.o.

Številka zemljiškoknjižnega vložka: 217

Štev. parcele: 593

Lastnik: družbena lastnina s pravico uporabe za zidanje stanovanjske hiše v korist Robin Slavka in Julijane iz Vuhreda.

Številka zemljiškoknjižnega vložka: 348

Štev. parcele: 595

Lastnik: nepremičnina v splošni rabi – ceste, poti.

Številka zemljiškoknjižnega vložka:

Štev. parcele: 594

Lastnik:

Opis:

Cerkev je enoladijska s triosminskim zaključenim prezbiterijem in zvonikom ob njem, dvema baročnima kapelama in zakristijo z emporo. Ladijske stene so členjene z lizenami. Prezbiterij ima okna s krogovičjem in ga obstopajo visoko stopnjevani oporniki. zvonik ima poznogotske zvonove line. Notranjščina je v ladji in kapelah baročna. Dvojni pilastri nosijo bogata ogredja in križne oboke z oprogami. Prezbiterij je mrežasto, rebrasto obokan. Na njegovi severni steni je gotska freska Marije Zavetnice s plaščem. in sv. Ane Samotretje iz leta 1523. Oprema je baročna iz 18. stoletja.

Ovrednotenje:

Cerkev se prvič omenja leta 1255. Današnja zgradba je najstarejša v prezbiteriju in zvoniku iz 15. stoletja. Prvotno nižjo ladjo z lesenim stropom so barokizirali med leti 1713 – 1724. v drugi polovici 18. stoletja pa prizidali zakristijo z oratorijem. Cerkev je prostorska dominantna v naselju.

Varstveni režim:

Spomenik varujemo v celoti, izvirnosti in neokrnjenosti. Dovoljeni so posegi za njegovo ohranitev in valorizacijo njegovih spomeniških lastnosti. Pri bodoči obnovi zunanjščine je treba rekonstruirati prvotno gotsko poslikavo zvonika in prezbiterja ter baročno poslikavo na ladji. Varujemo tudi okolje in poglede na cerkev.

Način uporabe:

Aktiven sakralni objekt.

27. Nekdanji samostan dominikank v Radljah ob Dravi

Zemljiškoknjižni podatki:

Katastrska občina: Radlje ob Dravi

Številka zemljiškoknjižnega vložka: 1

Štev. parcele: 25/1, 35, 33, 31, 32, 30, 29, 18, 19, 28, 26, 27, 23/1, 22, 21, 20, 34

Lastnik: družbena lastnina, imetnik pravice uporabe Hmezad. Kmetijstvo Radlje p.o. Radlje ob Dravi, Koroška c. 65

Številka zemljiškoknjižnega vložka: 387

Štev. parcele: 896/2

Lastnik: družbena lastnina v javni rabi – ceste

Številka zemljiškoknjižnega vložka: 348

Štev. parcele: 896/1

Lastnik: nepremičnina v splošni rabi – ceste, poti

Številka zemljiškoknjižnega vložka: 39

Štev. parcele: 834 – del

Lastnik: družbena lastnina, imetnik pravice uporabe OŠ Radlje ob Dravi

Številka zemljiškoknjižnega vložka: 10

Štev. parcele: 37/1

Lastnik: Valtl Marija, roj. 2. 7. 1957 in Skralovnik Oto, roj. 4. 11. 1942 iz Dravograda, Meža 4, vsak do ene nerazdelne polovice.

Številka zemljiškoknjižnega vložka: 288

Štev. parcele: 37/2

Lastnik: Plasovnik Pongrac, Jarška cesta 40, Ljubljana do ene polovice in Valtl Marija, roj. 2. 7. 1957 in Skralovnik Oto, roj. 4. 11. 1942 iz Dravograda, Meža 4, vsak do ene četrtinke

Številka zemljiškoknjižnega vložka: 11

Štev. parcele: 36

Lastnik: družbena lastnina, pravica uporabe Hmezad Kmetijstvo Radlje, Koroška 65

Opis:

Od nekdanjega samostanskega objekta sta se ohranili zunanje poslopje in notranji trakti, cerkev je propadla. Zunanje poslopje je enonadstropno, zalomljeno. V nadstropju ima arkadni hodnik s toskanskimi stebri, na fasadi je freska datirana leta 1694. Predstavlja uro z Marijo z Jezusom. Notranje samostansko poslopje je dvonadstropno. Na dvorišni strani ga obteka bife in trifore s sklopi. Na fasadah so še okenske odprtine s kamnitimi okvirji in baročna grafitna poslikava. Vsa notranjščina je obokana z banjastimi in križnimi oboki.

Ovrednotenje:

Samostan s cerkvijo je bil ustanovljen 1251 leta. Zaradi turških napadov, reformacije in požarov so zgradili novo poslopje med leti 1630 – 1666. V času jožefinskih reform so ga razpustili. Zgradba je še vedno dovolj ohranjen primer velikopotezne arhitekture iz srede 17. stoletja. Znamenje z Marijinim stebrom, ki je stalo pri samostanu, je prenešeno pred ž.c. sv. Mihaela, portal iz 17. stol. pa je vzdignjen v fasado "Gutmarenberga".

Varstveni režim:

Spomenik varujemo v celoti, izvornosti in neokrnjenosti. Dovoljeni so posegi za ohranitev in valorizacijo njegovih spomeniških lastnosti. Varujemo tudi nepozidano širše okolje.

Način uporabe:

Obstoječa raba je stanovanjska, ki ni primerna. Predlagamo gostinsko – turistično namembnost.

28. Podružnična cerkev Sv. Ignacija na Rdečem Bregu

Zemljiškoknjižni podatki:

Katastrska občina: Rdeči Breg II.

Številka zemljiškoknjižnega vložka: 47

Štev. parcele: 66

Lastnik: Rimokatoliško župnijstvo Lovrenc na Pohorju

Številka zemljiškoknjižnega vložka: 55

Štev. parcele: 1003/4, 1003/5, 1003/11, 1003/12, 1007/5, 1007/10

Lastnik: družbena lastnina, imetnik pravice uporabe Kmetijska zadruga n.sub.o. Radlje ob Dravi TOZD Kmetijstvo Radlje ob Dravi o.sub.o. Koroška c. 65

Številka zemljiškoknjižnega vložka: 126

Štev. parcele: 1003/1, 1007/3, 1007/4

Lastnik: družbena lastnina, imetnik pravice uporabe Gozdno gospodarstvo Maribor

Številka zemljiškoknjižnega vložka:

Štev. parcele:

Lastnik:

Opis:

Cerkev je enoladijska s polkrožno zaključenim prezbiterijem in prizidano zakristijo. Strešine so lesene, nad vhodno fasado je zvonik jahač z laternasto-čebulasto streho. S pilastrji je členjena le vhodna fasada. Notranjščino pokrivajo plitve kupole. Oprema je baročna. Glavni oltar, prinešen iz frančiškanskega samostana v Ormožu, je delo J. Strauba.

Ovrednotenje:

Cerkev so zgradili leta 1759 in je zlasti v svoji notranjščini tipična baročna arhitektura srede 18. stoletja.

Varstveni režim:

Spomenik varujemo v celoti, izvornosti in neokrnjenosti. Dovoljeni so posegi za ohranitev in valorizacijo njegovih spomeniških lastnosti. Varujemo tudi nepozidano okolje z lipami.

Način uporabe:

Aktiven sakralni objekt.

29. Župna cerkev Sv. Jurija z župniščem na Remšniku

Zemljiškoknjižni podatki:

Katastrska občina: Remšnik

Številka zemljiškoknjižnega vložka: 55

Štev. parcele: 418/4, 418/5, 1/2

Lastnik: SLP, Upravni organ Občine Radlje ob Dravi

Številka zemljiškoknjižnega vložka: 66

Štev. parcele: 2, 416, 418/2, 418/3, 419

Lastnik: Rimokatoliško župnijstvo na Remšniku

Številka zemljiškoknjižnega vložka: 140

Štev. parcele: 418/1

Lastnik: Kraker Maksimiljan, Brezni vrh 6

Številka zemljiškoknjižnega vložka: 1

Štev. parcele: 1/1

Lastnik: Rimokatoliško župnijstvo na Remšniku

Številka zemljiškoknjižnega vložka: 52

Štev. parcele: 1

Lastnik:

Konečnik Ivan do polovice

Konečnik Cvetka do polovice

Remšnik

Številka zemljiškoknjižnega vložka: II.

Štev. parcele: 573, 574/1, 574/4

Lastnik: Nepremičnine v splošni rabi

Opis:

Cerkev je enoladijska s polkrožno zaključenim prezbiterijem in zvonikom pred vhodno fasado. Zunanje fasade so členjene le na zvoniku z medetažnimi vencji in vogalnimi pilastrji z urnimi polji in polkrožnimi biforami. V notranjščini prehaja ladja v prezbiterij s šilasto sklenjenim slavolokom. Oboki so kapasti. Oprema je baročna, veliki oltar je secesijski. Cerkev obdaja obzidano pokopališče, ob njem je baročna zgradba župnišča. Ovrednotenje: Cerkev je naslednica zgradbe iz leta 1532 in njene naslednice, ki je leta 1863 pogorela. Zgrajena je v baročnih formah in skupaj s pokopališčem in baročnim župniščem tvori kvaliteten ansambel na najvišji točki naselja.

Varstveni režim:

Spomenik varujemo v celoti, izvornosti in neokrnjenosti. Dovoljeni so posegi za ohranitev in valorizacijo njegovih spomeniških lastnosti. Varujemo tudi obzidano pokopališče in zgradbo župnišča.

Način uporabe:

Aktiven sakralni objekt.

30. Župna cerkev Sv. Jerneja v Ribnici na Pohorju

Zemljiškoknjižni podatki:

Katastrska občina: Ribnica na Pohorju

Številka zemljiškoknjižnega vložka: 69

Štev. parcele: 3, 522

Lastnik: Rimokatoliško župnijstvo v Ribnici na Pohorju

Številka zemljiškoknjižnega vložka: 17

Štev. parcele: 20

Lastnik: Osrajnik Andrej, roj. 8. 6. 1934, Slovenj Gradec, Kajuhova ulica 1

Številka zemljiškoknjižnega vložka: seznam IV.

Štev. parcele: 491/2 – del

Lastnik: nepremičnina v splošni rabi

Številka zemljiškoknjižnega vložka: 23

Štev. parcele: S21

Lastnik: Rimokatoliško župnijstvo v Ribnici na Pohorju

Opis:

Cerkev je enoladijska z zvonikom pred vhodno fasado, s polkrožno zaključenim prezbiterijem in kapelama ter nadstropno zakristijo. Zunanjščino poživljajo grafitni vogalniki, notranjščina je baročno razgibana. Dvojni pilastrji nosijo bogata ogredja, ta pa banjo s sosvodnicami in oprogami. Oprema je baročna.

Ovrednotenje:

Cerkev se prvič omenja leta 1356, današnja zgradba je iz leta 1740, značilna baročna arhitektura s kvalitetno opremo. Je tudi prostorski poudarek v naselju.

Varstveni režim:

Spomenik varujemo v celoti, izvornosti in neokrnjenosti. Dovolje-
ni so posegi za ohranitev in valorizacijo njegovih spomeniških
lastnosti.

Način uporabe:

Aktiven sakralni objekt.

31. Podružnična cerkev Sv. Lenarta v Ribnici na Pohorju

Zemljiškoknjižni podatki:

Katastrska občina: Ribnica na Pohorju

Številka zemljiškoknjižnega vložka: 1

Štev. parcele: 12/7, 13, 1/2

Lastnik: Mihelič Hilda in Mihelič Marjan, roj. 11. 1. 1953,
oba iz Ribnice na Pohorju št. 6, vsak do ene polovice

Številka zemljiškoknjižnega vložka: 2

Štev. parcele: 181/2

Lastnik: Mihelič Hilda in Mihelič Marjan, roj. 11. 1. 1953,
oba iz Ribnice na Pohorju št. 6, vsak do ene polovice

Številka zemljiškoknjižnega vložka: 4

Štev. parcele: 2/1

Lastnik: družbena lastnina, zaznamba upravnega organa na
ime občina Radlje ob Dravi

Številka zemljiškoknjižnega vložka: 23

Štev. parcele: 44/1, 44/2

Lastnik: Rimokatoliško župnijstvo v Ribnici na Pohorju

Številka zemljiškoknjižnega vložka: 25

Štev. parcele: 2/2, 5/1, 23, 141, 142

Lastnik: Rimokatoliško župnijstvo v Ribnici na Pohorju

Številka zemljiškoknjižnega vložka: 38

Štev. parcele: 369/1, 369/2

Lastnik:

a) Zaveršnik Marija

b) Zaveršnik Antonija

c) Zaveršnik Julijana

– posestniki v Ribnici na Pohorju št. 49, vsak do ene četrtnine
in

d) Lončarič Silva, roj. 11. 11. 1951 iz Ribnice 55 do ene
četrtnine

Številka zemljiškoknjižnega vložka: 60

Štev. parcele: 367/2, 367/4

Lastnik: ml. Antonija Zaveršnik

Številka zemljiškoknjižnega vložka: 61

Štev. parcele: 519

Lastnik: družbena lastnina, zaznamba upravnega organa na
ime občina Radlje ob Dravi

Številka zemljiškoknjižnega vložka: 74

Štev. parcele: 130

Lastnik: družbena lastnina in upravni organi občine Radlje
ob Dravi

Številka zemljiškoknjižnega vložka: 77

Štev. parcele: 111, 12/4

Lastnik: Vasle Hermina iz Ribnice na Pohorju št. 9

Številka zemljiškoknjižnega vložka: 92

Štev. parcele: 293/1, 293/3

Lastnik: Pečovnik Antonija, Ribnica na Pohorju 54

Številka zemljiškoknjižnega vložka: 104

Štev. parcele: 229/2

Lastnik: Gregorc Ivan, Ribnica na Pohorju 25

Številka zemljiškoknjižnega vložka: 135

Štev. parcele: 295/2

Lastnik: družbena lastnina in vknjižba pravice do brezplačnega
uživanja zaradi zidave stanovanjske hiše v korist Miklave Jožefa
iz Ribnice na Pohorju št. 84, do polovice ter vknjižba pravice
uporabe v korist Miklave Jožefe, roj. Kolarič do 3/10; ml. Miklave
Vladota, roj. 20. 10. 1963 do 1/10; mlad. Miklac Nika, roj. 31.
7. 1973 do 1/10 vsi iz Ribnice št. 81.

Številka zemljiškoknjižnega vložka: 137

Štev. parcele: 3

Lastnik: Radih Ivan, Avstrija do ene četrtnine, Mihelič Hilda
roj. Radich, dne 16. 1. 1926 iz Ribnice 6, do treh četrtnink

Številka zemljiškoknjižnega vložka: 150

Štev. parcele: 1/3, 12/3

Lastnik:

a) Senica Anica, Ribnica na Pohorju št. 23, do ene polovice

b) Senica Ana, roj. Lorenci dne 20. 7. 1921 iz Ribnice 8, do
ene šestine

c) Senica Hildegarda, roj. 20. 9. 1942, Zaletova 7, Ljubljana, do
ene šestine

č) Upale Anica, roj. Senica, dne 26. 3. 1950, Reboljeva 14,
Ljubljana, do ene šestine

Številka zemljiškoknjižnega vložka: 155

Štev. parcele: 292, 296

Lastnik: družbena lastnina, imetnik pravice uporabe Gozdn
gospodarstvo Maribor

Številka zemljiškoknjižnega vložka: 197

Štev. parcele: 127

Lastnik: družbena lastnina, imetnik pravice uporabe Kmetijsk
zemljiška skupnost občine Radlje ob Dravi

Številka zemljiškoknjižnega vložka: 216

Štev. parcele: 12/5

Lastnik: Vasl Alojz, roj. 20. 7. 1942 iz Ribnice na Pohorju
št. 9.

Številka zemljiškoknjižnega vložka: 236

Štev. parcele: 128, 129

Lastnik: Pečovnik Dušan, roj. 6. 7. 1957 in Pečovnik Marij
roj. 8. 1. 1937, oba iz Ribnice 54, vsak do ene polovice

Številka zemljiškoknjižnega vložka: 247

Štev. parcele: 285/3, 285/6

Lastnik: Pečovnik Dušan roj. 6. 7. 1957 iz Ribnice št. 54

Številka zemljiškoknjižnega vložka: 248

Štev. parcele: 285/4, 285/5

Lastnik: Pečovnik Marija roj. 8. 1. 1937 iz Ribnice na Pohorju
št. 54

Številka zemljiškoknjižnega vložka: seznam IV.

Štev. parcele: 507, 508

Lastnik: nepremičnine v splošni rabi

Opis:

Cerkev, do katere vodi s trga 14 kapelic Križevega pota, j
enoladijska s triosminskim zaključenim prezbiterijem in nadstropn
zakristijo z oratorijem. Na vhodni fasadi je zvonik s čebulast
streho. Prezbiterij obstopajo vidni stopnjevani oporniki, vsa okn
so baročna. V notranjščini nosijo križne oboke ladje dvojni pilastri
prezbiterij je križno rebrasto obokan. Oprema je baročna, iz let
1775, delo J. Holzingerja in Gregorja Maričnika.

32. Podružnična cerkev Sv. Janeza na Suhem Vrh

Zemljiškoknjižni podatki:

Katastrska občina: Suhi vrh pri Radljah

Številka zemljiškoknjižnega vložka: 30

Štev. parcele: 55, 56

Lastnik: Rimokatoliško župnijstvo v Radljah ob Dravi

Številka zemljiškoknjižnega vložka: 29

Štev. parcele: 561

Lastnik: Skutnik Kristina roj. Langbaver, dne 25. 12. 195
Muta, Ulica ob potoku 4

Številka zemljiškoknjižnega vložka: 61

Štev. parcele: 584/1, 585/1, 585/2, 585/3, 584/4, 586/1, 586/2, 53
53/2

Lastnik: Brezovnik Branko, Suhi vrh št. 18, do ene šestin
in Brezovnik Branko roj. 18. 6. 1962, oba iz Suhega vrha št. 1
vsak do pet dvanajstin

Številka zemljiškoknjižnega vložka: 63

Štev. parcele: 584/2

Lastnik: Brezovnik Branko iz Suhega vrha št. 18, do ene šestine in Brezovnik Branko, roj. 18. 6. 1958 ter Brezovnik Doroteja roj. 21. 1. 1962, oba iz Suhega vrha, vsak do pet dvanajstin

Opis:

Velika cerkvena zgradba je troladijska s poligonalno zaključenim prezbiterjem, zakristijo z oratorijem in v jugozahodni vogal ladje vgrajenim zvonikom. Vso zunanjščino poživljajo lizence, pilastri, profilirani podstrešni zidci in baročna okna s kovanimi mrežami. Notranjost delijo bogato členjeni slopi v tri ladje, ki so obokane s križnimi oboki in oprogami. Oprema je baročna, J. Holzingerja in F. J. Strauba, ohranjen je tudi gotski Marijin kip iz leta 1510.

Ovrednotenje:

Cerkev je celostni spomenik baroka zgrajen in opremljen v 18. stoletju.

Varstveni režim:

Spomenik varujemo v celoti, izvirnosti in neokrnjenosti. Dovoljeni so posegi za ohranitev in valorizacijo njegovih spomeniških lastnosti. Varujemo tudi širše okolje.

Način uporabe:

Aktiven sakralni objekt.

33. Župna cerkev Sv. Primoža, na Primožu na Pohorju

Zemljiškoknjižni podatki:

Katastrska občina: Primož na Pohorju

Številka zemljiškoknjižnega vložka: 21

Štev. parcele: 60

Lastnik: Rimokatoliško Primoževo župništvo na Pohorju

Številka zemljiškoknjižnega vložka: 22

Štev. parcele: 511, 512, 513, 514/1, 514/2, 515/1, 62/1, 62/2

Lastnik: Rimokatoliško Primoževo župništvo na Pohorju

Številka zemljiškoknjižnega vložka: 165

Štev. parcele: 512/2, 515/4

Lastnik: Knez Marija roj. 29. 6. 1932 iz Primoža na Pohorju

21

Opis:

Cerkev sestavljajo ladja, ki prehaja v enako visok in za spoznanje ožji prezbiterij, zakristija in zvonik, ki je vgrajen v vhodno fasado. Zunanjščina je preprosta, le vhodna fasada in zvonik sta členjena z venci, polkrožnimi nišami in zvonovimi linami v obliki bifor. Notranjščina je obokana, ima poslikane oltarne kulise in preprosto opremo.

Ovrednotenje:

Prvotna gotska cerkev je stala nad obstoječo, ki je leta 1789 zgrajena in predelana med leti 1843 – 1859, ko so jo tudi opremili in poslikali. Cerkev stoji na pokopališču. V njeni neposredni bližini stoji župnišče iz časa župnikovanja A.M. Slomška. Celoten ansambel predstavlja prostorsko dominantno naselja.

Varstveni režim:

Spomenik varujemo v celoti, izvirnosti in neokrnjenosti. Dovoljeni so posegi za ohranitev in valorizacijo njegovih spomeniških lastnosti. Varujemo širše okolje s pokopališčem in župniščem.

Način uporabe:

Aktiven sakralni objekt.

34. Podružnična cerkev Sv. Vida iz Šentvida

Zemljiškoknjižni podatki:

Katastrska občina: Šentvid pri Vuzenici

Številka zemljiškoknjižnega vložka: 58

Štev. parcele: 1303, 1302, 1322, 1325, 1301

Lastnik: Grubelnik Franc in Jožefa roj. Jeznik, oba iz Šentvida

79, vsak do ene polovice

Številka zemljiškoknjižnega vložka: 59

Štev. parcele: 99

Lastnik: Rimokatoliško župništvo v Vuzenici

Številka zemljiškoknjižnega vložka: 68

Štev. parcele: 1529 – del

Lastnik: Grubelnik Franc in Jožefa roj. Jeznik, oba iz Šentvida 79, vsak do ene polovice

Številka zemljiškoknjižnega vložka: 278

Štev. parcele: 1548

Lastnik: Helbl Anton iz Šentvida 80

Številka zemljiškoknjižnega vložka: III.

Štev. parcele: 1599/3

Lastnik: nepremičnina v splošni rabi

Opis:

Cerkev je enoten prostor, ki se na vzhodu zaključuje tristransko. Vso zgradbo obstopajo enkrat stopnjevani oporniki. Šilasto sklenjena portala sta v južni in zahodni steni. Na strehi je osmerokotni jahač. Ladjo pokriva banja s sosvodnicami, slavolok je šilasto sklenjen, prezbiterij rebrasto obokan. Oprema je baročna.

Ovrednotenje:

Cerkev je zgrajena v prvi polovici 15. stoletja in se prvič omenja 1478. Je primer enotnega gotskega prostora, ki pod beležem verjetno skriva prvotno poslikavo.

Varstveni režim:

Spomenik varujemo v celoti, neokrnjenosti in izvirnosti. Dovoljeni so posegi za ohranitev in valorizacijo njegovih spomeniških lastnosti. Varujemo tudi nepozidano okolje.

Način uporabe:

Aktiven sakralni objekt.

35. Podružnična cerkev Sv. Janeza Krstnika v Šentjanžu nad Dravčami

Zemljiškoknjižni podatki:

Katastrska občina: Šentjanž nad Dravčami

Številka zemljiškoknjižnega vložka: 16

Štev. parcele: 40

Lastnik: Rimokatoliško župništvo Vuzenica

Številka zemljiškoknjižnega vložka: 103

Štev. parcele: 535

Lastnik: Ažnik Oto roj. 15. 4. 1937 iz Šentjanža nad Dravčami št. 56.

Številka zemljiškoknjižnega vložka: 73

Štev. parcele: 341, 345

Lastnik: Špenger Bernard in Špenger Jožefa roj. Trost, oba iz Šentjanža 10, vsak do polovice

Številka zemljiškoknjižnega vložka: 9

Štev. parcele: 583, 584, 586, 587, 588, 596

Lastnik: Jamnik Ivan iz Šentjanža št. 44

Opis:

Cerkev sestavljajo pravokotna ladja z enako visokim in enako širokim prezbiterjem, na severu prizidana zakristija, v vhodni fasadi zvonik in pred njim lesena vhodna lopa. Zgradbo obstopajo enkrat stopnjevani oporniki, ki segajo do podstrešnega venca. Okna v prezbiteriju so šilasta s krogovičjem, v ladji polkrožno zaključena, zvonove line so sedlasto zaključene. V cerkev vodita kamnita šilasta portala, zvonica je križno rebrasto obokana. Cerkvena notranjščina je križno rebrasto obokana in vsa poslikana z gotskimi freskami v dveh plasteh. Na severni steni je motiv Treh kraljev s Poklonom, na južni prizori iz Janezove legende, na stropu Evangelisti itd. Na steni zvonice je ikonografsko zanimiv motiv Kristusa iz prve polovice 15. stoletja.

Ovrednotenje:

Cerkev je celostni gotski spomenik arhitekture in slikarstva. Slednje je prišlo k nam preko Koroške s furlanskimi mojstri.

Varstveni režim:

Spomenik varujemo v celoti, izvirnosti in neokrnjenosti. Dovoljeni so posegi za ohranitev in valorizacijo njegovih spomeniških lastnosti. Varujemo tudi nepozidano okolje.

Način uporabe:
Aktiven sakralni objekt.
Vris: PKN 1:5000, list Slovenj Gradec 5

36 Župna cerkev Sv. Lovrenca v Vuhredu

Zemljiškoknjižni podatki:

Katastrska občina: Vuhred
Številka zemljiškoknjižnega vložka: 6
Štev. parcele: 133/3, 133/4
Lastnik: Rimokatoliško župnijstvo v Vuhredu
Številka zemljiškoknjižnega vložka: 63
Štev. parcele: 130, 133/2
Lastnik: Rimokatoliško župnijstvo v Vuhredu
Številka zemljiškoknjižnega vložka: 88
Štev. parcele: 134
Lastnik: Repnik Marjan, roj. 6. 10. 1955
Repnik Zvonka, roj. 9. 1. 1958
- oba iz Vuhreda 139, vsak do ene polovice
Številka zemljiškoknjižnega vložka: 160
Štev. parcele: 149
Lastnik: Glaser Franc, Vuhred št. 92
Številka zemljiškoknjižnega vložka: 188
Štev. parcele: 154/1
Lastnik: družbena lastnina, imetnik pravice uporabe občina

Radlje ob Dravi

Številka zemljiškoknjižnega vložka: IV.

Štev. parcele: 684, 688/3

Lastnik: nepremičnine v splošni rabi

Opis:

Cerkev je neogotska zgradba z visoko ladjo, nižjim prezbiterijem in zvonikom ob njem. Notranjščina je vsa obokana in poslikana z Brolllovimi stenskim slikami iz leta 1892 (avtoportret slikarja). Tudi oprema je sočasna. V neposredni bližini cerkve stoji zgradba župnišča, dobro ohranjeno baročno poslopje.

Ovrednotenje:

Cerkev je leta 1884 nadomestila zgradbo iz konca 17. stoletja. Je celostni spomenik obdobja Historičnih slogov.

Varstveni režim:

Spomenik varujemo v celoti, izvornosti in neokrnjenosti. Dovoljeni so posegi za ohranitev in valorizacijo njegovih spomeniških lastnosti. Varujemo tudi nepozidano okolje in zgradbo župnišča.

Način uporabe:

Aktiven sakralni objekt.

37. Župna cerkev Sv. Nikolaja iz Vuzenice

Zemljiškoknjižni podatki:

Katastrska občina: Vuzenica

Številka zemljiškoknjižnega vložka: 27

Štev. parcele: 278/4, 278/5

Lastnik: Rimokatoliško župnijstvo v Vuzenici

Številka zemljiškoknjižnega vložka: 68

Štev. parcele: 277/10, 278/2, 278/3, 316/1

Lastnik: Rimokatoliško župnijstvo v Vuzenici

Številka zemljiškoknjižnega vložka: 102

Štev. parcele: 278/1

Lastnik:

- Mravljak Tomislav iz Vuzenice 35, do ene četrtinke
- Mravljak Tomislav iz Zg. Trga 12, Vuzenica, do ene četrtinke
- Mravljak Olga, roj. 26. 8. 1938 iz Zg. Trga 12, Vuzenica, do ene polovice
Številka zemljiškoknjižnega vložka: 25
Štev. parcele: 317/1
Lastnik: družbena lastnina, imetnika pravice uporabe Poročnik Ferdo in Angela iz Suhega vrha 13, vsak do ene polovice

Številka zemljiškoknjižnega vložka: 172

Štev. parcele: 310/2, 310/3

Lastnik: družbena lastnina, zaznamba upravnega organa na ime občina Radlje ob Dravi

Številka zemljiškoknjižnega vložka: 422

Štev. parcele: 450/5

Lastnik: družbena lastnina, imetnik pravice uporabe Praper Jože iz Vuzenice 20

Številka zemljiškoknjižnega vložka: seznam VIII.

Štev. parcele: 445/5, 450/2

Lastnik: nepremičnine v splošni rabi

Številka zemljiškoknjižnega vložka: 306

Štev. parcele: 311/5

Lastnik: družbena lastnina, pravica uporabe Kroj Vuzenica, Zgornji trg 11

Številka zemljiškoknjižnega vložka: 10

Štev. parcele: 276/13

Lastnik: družbena lastnina, Občina Radlje ob Dravi

Opis:

Masivno cerkveno zgradbo sestavljajo romanska, v gotiki podaljšana glavna ladja, i.t. vzhodni romanski zvonik nadzidan v gotskem in neogotskem slogu, dolg gotski prezbiterij s stopnjevanimi oporniki in na severni strani prizidani kapeli, ki tvorita nekakšno stransko ladjo, ob prezbiteriju pa je prizidana nadstropna zakristija. Cerkev obdaja taborsko pokopališko obzidje, z zahodne strani prostor zapira zgradba župnišča, ki se ravna po zapadnem pomolu platoja ter ima trapezasto dvorišče. Je enonadstropna, kamnita gradnja z opečno streho. Na dvoriščni strani je v nadstropju slopasta bifora iz 17. stol. Pritlični prostori so obokani, vanj vodi pozno baročni portal. Del stavbe je v 19. stol. prizidal Anton Martin Slomšek.

Cerkveno ladjo pokriva zvezdasto rebrast obok, ki ga nosijo služniki ob notranjih opornikih, kapeli sta banjasto obokani. Zvonica in Prezbiterij, ki obsega dve traveji z zaključkom, sta rebrasto obokana, v zvonici so ohranjene konzole prvotnega romanskega oboka. Pevska emfora je gotska.

Na stenah kapele so freske iz druge polovice 15. stoletja, v prezbiteriju so stenske slikarije v fazi odkrivanja.

Oprema je baročna, delo Kristofa Rudolfa, J. Holzingerja, Weissenkironerja, slikarjev Straussov itd. V stene je vzdanih več nagrobnikov od konca 14. stol. dalje.

Ovrednotenje:

Zgodovina cerkve sega vsaj v drugo polovico 12. stol. Prvotni del sta vzhodni del ladje in spodnji del tako imenovanega vzhodnega zvonika. Proti sredini 13. stol. so ladjo podaljšali proti zahodu in preobokali zvonik. Sredi 14. stol. so prizidali spodnji, okoli leta 1400 pa zahodni del severne ladje. V drugi polovici 15. stol. so postavili prezbiterij, dvignili in drugič preobokali zvonik ter dvignili in obokali ladjo, ki je imela dotlej raven strop. Ob koncu 19. stol. so cerkev regotizirali.

Cerkev sv. Nikolaja je tako raščen arhitekturni spomenik od 12. do 19. stol., ki ga dopolnjujejo stenske slike in bogata oprema.

Varstveni režim:

Spomenik varujemo v celoti, izvornosti in neokrnjenosti. Dovoljeni so posegi za njegovo vzdrževanje in valorizacijo njegovih spomeniških lastnosti. Varujemo tudi okolje z župniščem, pieta in prostor pokopališča z obzidjem, ki ga je treba na severni strani prekonstruirati.

Način uporabe:

Cerkev je aktiven sakralni spomenik.

38. Podružnična cerkev Sv. Marije na kamnu v Vuzenici

Zemljiškoknjižni podatki:

Katastrska občina: Vuzenica

Številka zemljiškoknjižnega vložka: 26

- Štev. parcele: 33/8
 Lastnik: Rimokatoliško župnijstvo v Vuzenici
 Številka zemljiškoknjižnega vložka: 42
 Štev. parcele: 19, 20/2
 Lastnik: družbena lastnina, zaznamba upravnega organa na ime občina Radlje ob Dravi
 Številka zemljiškoknjižnega vložka: 55
 Štev. parcele: 24, 25
 Lastnik: družbena lastnina, zaznamba upravnega organa na ime občina Radlje ob Dravi
 Številka zemljiškoknjižnega vložka: 66
 Štev. parcele: 36
 Lastnik: Perkuš Hilda, roj. Andrić iz Vuzenice 19
 Številka zemljiškoknjižnega vložka: 75
 Štev. parcele: 6
 Lastnik: Cigler Julijana iz Vuzenice 102
 Številka zemljiškoknjižnega vložka: 77
 Štev. parcele: 7, 14, 15
 Lastnik:
 a) Premrov Marija, Vuzenica 87
 b) Premrov Milena, Vuzenica 87
 c) Premrov Marjan, Moša Pijade 8, Maribor
 č) Mravljak Miroslava, roj. Premrov, Vuzenica
 – vsak do ene četrtine
 Številka zemljiškoknjižnega vložka: 78
 Štev. parcele: 27, 28
 Lastnik:
 a) Premrov Marija, Vuzenica 87
 b) Premrov Milena, Vuzenica 87
 c) Premrov Marjan, Moše Pijade 8, Maribor
 č) Mravljak Miroslava, roj. Premrov, Vuzenica
 – vsak do ene četrtine
 Številka zemljiškoknjižnega vložka: 130
 Štev. parcele: 26
 Lastnik: Andrić Hildegarda
 Številka zemljiškoknjižnega vložka: 191
 Štev. parcele: 458/2
 Lastnik: družbena lastnina pod upravo Dravskih elektrarn Maribor, Vetrinjska 2
 Številka zemljiškoknjižnega vložka: 240
 Štev. parcele: 45/2, 45/17
 Lastnik: družbena lastnina, imetnik pravice trajne in brezplačne uporabe, lastnik hiše na parceli št. 45/17
 Številka zemljiškoknjižnega vložka: 329
 Štev. parcele: 32, 33/1, 33/7, 33/9, 34, 74/2, 74/3, 74/5
 Lastnik: družbena lastnina, imetnik pravice uporabe Hmezad KZ Drava, n.sub.o., Radlje ob Dravi TOZD Kmetijstvo Radlje ob Dravi o.sub.o., Koroška c. 65
 Številka zemljiškoknjižnega vložka: 353
 Štev. parcele: 74/4, 74/8, 74/9
 Lastnik: Rak Jože in Elizabeta, oba iz Vuzenice 226, vsak do ene polovice
 Številka zemljiškoknjižnega vložka: 360
 Štev. parcele: 75/1, 75/2
 Lastnik: družbena lastnina, imetnik pravice uporabe Gozdno gospodarstvo Slovenj Gradec
 Številka zemljiškoknjižnega vložka: 498
 Štev. parcele: 74/6
 Lastnik: Rek Marjan in Marta, oba iz Vuzenice 307, vsak do ene polovice
 Opis:
 Cerkev sestavljajo ladja, nižji prezbiterij s triosminskim zaključkom, zvonik ob južni steni ladje, pravokotna kapela in zakristija. Zahodna vogala ladje in vogale prezbiterija opirajo diagonalno postavljeni oporniki. Na zgradbi je več fasadnih odprtin šilaste oblike. Ladjo in prezbiterij pokrivajo križno rebrasti oboki, zvonica ima lesen strop, zakristija banjast obok, kapelo pa pokriva križno grebenast obok. Oprema je nastajala od 16. do 20. stoletja.
 Ovrednotenje:
 Marijina cerkev je celosten spomenik poznogotske arhitekture, sočasne in bogate baročne opreme. Njegovi kvaliteti ustreza ambient na Dravski terasi.
 Varstveni režim:
 Spomenik varujemo v celoti, izvirnosti in neokrnjenosti. Dovoljne so posegi za ohranitev in valorizacijo njegovih spomeniških lastnosti. Varujemo tudi nepozidano okolje.
 Način uporabe:
 Aktiven sakralni objekt.
39. Župna cerkev Sv. Katarine na Kapli na Kozjaku
Zemljiškoknjižni podatki:
 Katastrska občina: Zg. Kapla
 Številka zemljiškoknjižnega vložka: 1
 Štev. parcele: 113/2, 111/2, 119, 10, 122, 121
 Lastnik: Rimokatoliško župnijstvo na Kapli
 Številka zemljiškoknjižnega vložka: 69
 Štev. parcele: 9
 Lastnik: Rimokatoliško župnijstvo na Kapli
 Številka zemljiškoknjižnega vložka: 103
 Štev. parcele: 8, 118/1
 Lastnik: Rimokatoliško župnijstvo na Kapli
 Številka zemljiškoknjižnega vložka: 132
 Štev. parcele: 8, 118/3
 Lastnik: Kogal Franjo in Anica, roj. Šela, oba iz Sp. Kaple 2, vsak do ene polovice
 Številka zemljiškoknjižnega vložka: 152
 Štev. parcele: 113/3,
 Lastnik: Rihter Mihael in Alojzija, oba iz Sp. Kaple 1, vsak do ene nerazdelne polovice
 Številka zemljiškoknjižnega vložka: 158
 Štev. parcele: 113/4
 Lastnik: družbena lastnina, imetnik pravice uporabe Osnovna šola Kapla
 Številka zemljiškoknjižnega vložka: I.
 Štev. parcele: 1257/2
 Lastnik: nepremičnina v splošni rabi
 Opis:
 Nad vasjo stoji cerkev, ki jo sestavljajo nečlenjena ladja, ki prehaja v enako širok, ravno zaključen prezbiterij, ob ladjinih stenah pa stojita kapela in zvonik. Zunanjščina je členjena z maltastimi pilastri in profiliranimi venci. Notranjščina je obokana, oprema je neobaročna.
 Ovrednotenje:
 Cerkev se prvič omenja leta 1389. Po turških napadih so jo obnovili. Leta 1813 je pogorela. Zdaj je to neobaročna zgradba s sočasno opremo. Pomembna je predvsem kot prostorski akcent.
 Varstveni režim:
 Spomenik varujemo v celoti, izvirnosti in neokrnjenosti. Dovoljne so posegi za ohranitev in valorizacijo njegovih spomeniških lastnosti. Varujemo tudi okolje in baročno župnišče, ki so ga prenovili po požaru leta 1813.
 Način uporabe:
 Aktiven sakralni objekt.
40. Podružnična cerkev Sv. Ilija v Zg. Vižingi
Zemljiškoknjižni podatki:
 Katastrska občina: Zg. Vižinga
 Številka zemljiškoknjižnega vložka: 8
 Štev. parcele: 13
 Lastnik: Rimokatoliško župnijstvo v Radljah ob Dravi
 Številka zemljiškoknjižnega vložka: 9

Štev. parcele: 49, 52/2, 52/3, 52/4, 53/1, 53/2, 54, 14
 Lastnik: Zlatar Feliks, Zg. Vižinga 25
 Številka zemljiškoknjižnega vložka: 133
 Štev. parcele: 46/2
 Lastnika: Mazer Ernest in Ludmila, oba iz Zg. Vižinge 32,
 vsak do ene polovice
 Številka zemljiškoknjižnega vložka: 134
 Štev. parcele: 47/1
 Lastnik: Zlatar Franc, Zg. Vižinga 25
 Številka zemljiškoknjižnega vložka: 138
 Štev. parcele: 46/1
 Lastnik: Zlatar Anica, roj. Andric iz Podlipja 5
 Številka zemljiškoknjižnega vložka: 158
 Štev. parcele: 64, 48/2, 48/3
 Lastnik: Kresnik Nada, roj. 27. 6. 1957, do 3/4 in Kresnik
 Štefan, roj. 26. 12. 1944, do 1/4, oba iz Prisoje 1, Radlje
 Številka zemljiškoknjižnega vložka: seznam XI.
 Štev. parcele: 431/2
 Lastnik: nepremičnine v splošni rabi
 Katastrska občina: Šentjanž nad Dravčami
 Številka zemljiškoknjižnega vložka: 84
 Štev. parcele: 12/1, 12/2, 48/1, 48/4, 48/5, 48/6
 Lastnik: Tršar Marija iz Zg. Vižinge 35
 Opis:

Cerkev je enoladijska z zvonikom, vzdanim v vhodno fasado, poligonarno zaključenim prezbiterijem in prizidano zakristijo. Fasade niso členjene, le zvonik krasila arhitektura. Portal v zahodni fasadi je pokončno pravokoten, v južni polkrožno sklenjen. Notranjščino pokrivajo križni oboki v ladji in grebenasto mrežast obok v prezbiteriju. Oprema je baročna. V zahodni zunanji steni je vzdani kamen z rimskim napisom.

Ovrednotenje:

Cerkev se prvič omenja v 13. stoletju. Verjetno se je od te zgradbe ohranil južni portal. Sicer je obstoječa cerkev nastala okoli leta 1700, obnovljena je bila leta 1792 in 1834. Z bogato opremo predstavlja celostni spomenik in prostorski akcent.

Varstveni režim:

Spomenik varujemo v celoti, izvirnosti in neokrnjenosti. Dovoljeni so posegi za ohranitev in valorizacijo njegovih spomeniških lastnosti. Strojno lopo s silosi, ki so sestavni del sosednje kmetije in stojijo le nekaj metrov od prezbiterija, se odstrani, ko bodo objekti dotrajani, ter se jo locira na neizpostavljeno mesto.

Način uporabe:

Aktiven sakralni objekt.

D) ZNAMENJA

41. Znamenje pri Breznikovi domačiji, Brezno 2

Zemljiškoknjižni podatki:

Katastrska občina: Brezno

Številka zemljiškoknjižnega vložka: 200

Štev. parcele: 357/1

Lastnik: Hribernik Niko ml. iz Brezna 5

Opis:

Znamenje kvadratnega tlorisa je zidano in ga pokriva škodlasta strešica. Zgornji del je za spoznanje širši, ima posnete robove in poglobljene poslikane niše (sv. Miklavž, sv. Marija, Kristus in Križanje). Nad podobo Kristusa je napis 16. ECCE HOMO 66 72

Ovrednotenje:

Znamenje stoji ob nekdanji cesti. Po obliki je pozno gotsko iz 16. stol. s sliko sv. Miklavža. ki je zaščitnik splavarjev, obrnjeno k Dravi.

Varstveni režim:

Spomenik varujemo v celoti, izvirnosti in neokrnjenosti. Dovoljeni so posegi za ohranitev in valorizacijo njegovih spomeniških lastnosti.

Način uporabe:

Spomeniška.

42. Znamenje nad šolo v Breznu

Zemljiškoknjižni podatki:

Katastrska občina: Brezno

Številka zemljiškoknjižnega vložka: 10

Štev. parcele: 379/13, 379/14

Lastnik: Rimokatoliško župnijstvo Brezno ob Dravi

Številka zemljiškoknjižnega vložka:

Štev. parcele:

Lastnik:

Številka zemljiškoknjižnega vložka: 50

Štev. parcele: 378/7, 379/10, 100

Lastnik: družbena lastnina, zaznamba upravnega organa v korist občine Radlje ob Dravi

Številka zemljiškoknjižnega vložka: 122

Štev. parcele: 378/1

Lastnik: splošno ljudsko premoženje, imetnik pravice uporabe Gasilsko društvo Brezno Podvelka

Številka zemljiškoknjižnega vložka: 168

Štev. parcele: 374/3

Lastnik: družbena lastnina, imetnik pravice uporabe Osnovna šola Brezno Podvelka

Številka zemljiškoknjižnega vložka: 210

Štev. parcele: 379/1, 379/12

Lastnik: družbena lastnina, imetnik pravice uporabe Stanovanjska zadruga "DOM" Radlje ob Dravi

Opis:

Znamenje je kvadratnega tlorisa, po obliki podobno onemu pri hiši št. 2, slike v nišah pa so močno preslikane.

Ovrednotenje:

Znamenje je poznogotsko iz konca 16. ali začetka 17. stoletja. Ima značilno lokacijo ob cesti.

Varstveni režim:

Spomenik varujemo v celoti, izvirnosti in neokrnjenosti. Dovoljeni so posegi za ohranitev in valorizacijo njegovih spomeniških lastnosti.

Odstraniti je treba električni drog in smerokaz.

Avtobusno postajališče pa se odstrani, ko bo dotrajano in se ne na novo postavi na tem mestu. Okolje spomenika se mora ohraniti nepozidano.

Način uporabe:

Spomeniška.

43. Pernotava kapela, Brezovec 26

Zemljiškoknjižni podatki:

Katastrska občina: Brezovec

Številka zemljiškoknjižnega vložka: 19

Štev. parcele: 354/1, 359/1 – del

Lastnik: Novak Jože in Marija, roj. Uršnik, oba iz Brezovca 29, vsak do ene polovice

Opis:

Kapelica je pravokotnega tlorisa in ima na vseh štirih straneh fasadne niše, zaključene s segmentnim lokom. Vzhodna niša je globlja, v njej je leseno razpelo in skupina sv. Treh kraljev, Florijan in sv. Škof.

Ovrednotenje:

Kapela stoji na razgledni točki pod kmetijo, njena arhitektura tvori z rustikalnimi kipi, spomeniku kvalitetno celoto.

Varstveni režim:

Spomenik varujemo v celoti, izvirnosti in neokrnjenosti. Dovoljeni so posegi za ohranitev in valorizacijo njegovih spomeniških lastnosti.

Način uporabe:

Spomeniška.

44. Kapela v Hudem kotu 60

Zemljiškoknjižni podatki:

Katastrska občina: Hudi kot

Številka zemljiškoknjižnega vložka: 10

Štev. parcele: 207 - del

Lastnik: Petrun Milan, Hudi kot 55

Številka zemljiškoknjižnega vložka: 21

Štev. parcele: 238

Lastnik: Turičnik Ivan, Hudi kot 60

Opis:

Kapela kvadratnega tlorisa je sorazmerno visoka. Pokriva jo piramidasta streha. Na fasadah so plitve niše, na vhodni fasadi pa je ozek in visok polkrožno sklenjen portal z železnimi kovanimi vratnicami. Notranjščina je banjasto obokana. Na menzi stoji kip sedeče Marije z Jezusom.

Ovrednotenje:

Kapelica zaprtega tipa je baročna arhitektura s sočasnim kipom.

Varstveni režim:

Spomenik varujemo v celoti, izvirnosti in neokrnjenosti. Dovoljeni so posegi za ohranitev in valorizacijo njegovih spomeniških lastnosti. Za kritino strehe je treba uporabiti les.

Način uporabe:

Spomeniška

45. Kapela na Janževskem vrhu

Zemljiškoknjižni podatki:

Katastrska občina: Janževski vrh

Številka zemljiškoknjižnega vložka: 152

Štev. parcele: 462 - del, 464 - del, 465/1 - del, 465/3 - del

Lastnik: Vomer Franc, roj. 24. 9. 1920 iz Janževskega vrha 75, do celote

Številka zemljiškoknjižnega vložka: IV.

Štev. parcele: 1185/2

Lastnik: nepremičnina v splošni rabi

Opis:

Kapela stoji v bližini p.c. sv. Janeza, je kvadratnega tlorisa in ima nad vhodno fasado zvonik s polkrožno zaključenimi zvonnicami, pod njim ovalno nišo in sorazmerno visok polkrožno zaključen vhod z lesenimi vratnicami.

Ovrednotenje:

Kapelica je primer rustikalne sakralne arhitekture, ki dopolnjuje cerkveni ambient.

Varstveni režim:

Spomenik varujemo v celoti, izvirnosti in neokrnjenosti. Dovoljeni so posegi za ohranitev in valorizacijo njegovih spomeniških lastnosti. Streha je potrebna nove, lesene kritine.

Način uporabe:

Spomeniška

46. Kapela med hišami št. 8 in 9 v Lehnu na Pohorju

Zemljiškoknjižni podatki:

Katastrska občina: Lehen na Pohorju

Številka zemljiškoknjižnega vložka: 43

Štev. parcele: 570 - del

Lastnik: družbena lastnina, imetnik pravice uporabe Gozdno gospodarstvo Maribor

Številka zemljiškoknjižnega vložka: 5

Štev. parcele: 573 - del

Lastnik: družbena lastnina, imetnik pravice uporabe Gozdno gospodarstvo Maribor

Številka zemljiškoknjižnega vložka:

Štev. parcele: 265 - del

Lastnik: družbena lastnina, imetnik pravice uporabe GG Maribor

Opis:

Kapela je večja arhitektura z zvonikom nad vhodno fasado. Je ambiciozno oblikovana, posebno njen vhodni del s stebroma s profilirano preklado.

Ovrednotenje:

Kapela je primer neobaročne arhitekture iz leta 1862.

Varstveni režim:

Spomenik varujemo v celoti, izvirnosti in neokrnjenosti. Dovoljeni so posegi za ohranitev in valorizacijo njegovih spomeniških lastnosti. Varujemo tudi nepozidano okolje.

Način uporabe:

Spomeniška.

47. Kapela pri hiši št. 72 v Lehnu na Pohorju

Zemljiškoknjižni podatki:

Katastrska občina: Lehen na Poh.

Štev. zemlj. knj. vložka: 18

Štev. parcele: 714/5

Lastnik: Forneci Jože, roj. 1. 10. 1949 iz Lehna 73 do celote.

Opis:

Kapela ob kateri raste zaščiten cemprin, je zaprtega tipa in se v oltarnem delu polkrožno zaključuje. Streha je skodlasta, vhodna fasada bogato členjena s polkrožnim členjenim portalom, štirimi pilastri in profiliranim vencem. Notranjščina je grebenasto obokana.

Ovrednotenje:

Kapela je primer ambiciozne arhitekture prve polovice 19. stoletja.

Varstveni režim:

Spomenik varujemo v celoti, izvirnosti in neokrnjenosti. Dovoljeni so posegi za ohranitev in valorizacijo njegovih spomeniških lastnosti.

Način uporabe:

Spomeniška.

48. Znamenje pri hiši št. 53 v Lehnu na Pohorju

Zemljiškoknjižni podatki:

Katastrska občina: Lehen na Pohorju

Številka zemljiškoknjižnega vložka: 64

Štev. parcele: 520/2 - del

Lastnik: Medved Mihael, Lehen 53

Opis:

Zidano znamenje kvadratnega tlorisa pokriva skodlasta streha. Znamenje ni horizontalno členjeno, v stranicah so polkrožne niše.

Ovrednotenje:

Mlajše znamenje je zgrajeno v tradiciji 17. stol.

Varstveni režim:

Spomenik varujemo v celoti, izvirnosti in neokrnjenosti. Dovoljeni so posegi za ohranitev in valorizacijo njegovih spomeniških lastnosti.

Način uporabe:

Spomeniška

49. Kapelica pri hiši št. 17 v Lehnu na Pohorju

Zemljiškoknjižni podatki:

Katastrska občina: Lehen na Pohorju

Številka zemljiškoknjižnega vložka: 158

Štev. parcele: 630/2 - del

Lastniki:

a) Urbanc Jakob, roj. 1. 10. 1927, Lehen 17

b) Slokan Vida, roj. Urbanc, 4. 11. 1922 iz Maribora, Marčičeva 4

c) Bunc Gorazd, roj. 26. 7. 1952 iz Maribora, Kmetijska 1, vsak do ene tretjine

Opis:

Kapelica je kvadratnega tlorisa s posnetimi vogali. Nad

profiliranim podstrešnim vencem jo pokriva skodlasta piramidasta streha. Niša z visokim polkrožnim vhodom je križno obokana. V njej je razpelo z leseno plastiko Križanega.

Ovrednotenje:

Kapela je primer preproste baročne kapele.

Varstveni režim:

Spomenik varujemo v celoti, izvirnosti in neokrnjenosti. Dovoljeni so posegi za ohranitev in valorizacijo njegovih spomeniških lastnosti.

Način uporabe:

Spomeniška.

50. Znamenje ob cesti na Muti

Zemljiškoknjižni podatki:

Katastrska občina: Zg. Muta

Štev. zemlj. knj. vložka: 80

Štev. parcele: 174/2

Lastnik: SLP, Občina Radlje ob Dravi

Številka zemljiškoknjižnega vložka: 133

Številka parcele: 174/1

Lastnik: SLP, Občina Radlje ob Dravi

Opis:

Znamenje je zidano, kvadratnega tlorisa, krito s piramidasto streho. Hišico s plitvimi nišami deli od podstavka profiliran venec, podobno profiliran venec teče tudi pod streho.

Ovrednotenje:

Znamenje je baročno, slopnega tipa in ima značilno lego v pokrajini.

Varstveni režim:

Spomenik varujemo v celoti, izvirnosti in neokrnjenosti. Dovoljeni so posegi za ohranitev in valorizacijo njegovih spomeniških lastnosti. Varujemo neposredno okolje.

Način uporabe:

Spomeniška.

51. Znamenje v Obrtni ulici na Muti

Zemljiškoknjižni podatki:

Katastrska občina: Sp. Muta

Številka zemljiškoknjižnega vložka: 196

Štev. parcele: 257/2 – del

Lastnik: družbena lastnina, imetnik pravice uporabe Malo gospodarstvo, p.o. Vuzenica

Številka zemljiškoknjižnega vložka: 66

Štev. parcele: 266/7 – del

Lastnik: družbena lastnina, v uporabi Delavsko prosvetno društvo Svoboda, Muta

Številka zemljiškoknjižnega vložka: XVI.

Štev. parcele: 346/3 – pot (del)

Lastnik: nepremičnine v splošni rabi

Opis:

Ob nekdanji cesti z Mute na Gortino, stoji slopno zidano znamenje, kvadratnega tlorisa, krito s piramidasto, skodlasto streho.

Ovrednotenje:

Znamenje je baročno in podobno onemu ob cesti na Muti.

Varstveni režim:

Spomenik varujemo v celoti, izvirnosti in neokrnjenosti. Dovoljeni so posegi za ohranitev in valorizacijo njegovih spomeniških lastnosti. Varujemo neposredno okolje.

Način uporabe:

Spomeniška.

52. Figuralno znamenje ob mostu na Bistrici

Zemljiškoknjižni podatki:

Katastrska občina: Zg. Muta

Številka zemljiškoknjižnega vložka: 392

Štev. parcele: 463/2

Lastnik:

Edvard Štruc, polovica,

Brigita Štruc, polovica

Muta

Številka zemljiškoknjižnega vložka: 373

Štev. parcele: 462/1 – del

Lastnik: družbena lastnina, občina Radlje ob Dravi

Številka zemljiškoknjižnega vložka: 397

Štev. parcele: 467/2

Lastnik:

Knez Dušan, polovica

Knez Dragica, polovica

Številka zemljiškoknjižnega vložka: Seznam V.

Štev. parcele: 554/3 – pot (del)

Lastnik: nepremičnina v splošni rabi

Opis:

Kip sv. Nepomuka stoji na prisekani piramidasti strehi kvadratnega znamenja z visokimi polkrožno sklenjenimi nišami. Ovrednotenje: Znamenje s sv. Nepomukom je baročno in ima značilno lokacijo ob mostu.

Varstveni režim:

Spomenik varujemo v celoti, izvirnosti in neokrnjenosti. Dovoljeni so posegi za ohranitev in valorizacijo njegovih spomeniških lastnosti.

Način uporabe:

Spomeniška.

53. Kapelica pri kmetiji Obrulj na Pernicah

Zemljiškoknjižni podatki:

Katastrska občina: Pernica

Štev. zemlj. knj. vložka: 88

Štev. parcele: 184

Lastnik: Rejak Marjana, roj. Laznik, Pernice 8

Opis:

Kapelica zaprtega tipa ima visoko skodlasto streho s čopi. Nad vhodom s segmentnim lokom je kvadratna niša s stensko sliko svetnika. Enaki niši sta v stranskih fasadah. Notranjščina je banjasto obokana. V njej je lesen oltarček s kipom Marije kraljice z detotom.

Ovrednotenje:

Kapelica je primer rustikalne sakralne arhitekture, ki jo dopolnjuje prav tako poslikava in plastika.

Varstveni režim:

Spomenik varujemo v celoti, izvirnosti in neokrnjenosti. Dovoljeni so posegi za ohranitev in valorizacijo njegovih spomeniških lastnosti. Varujemo nepozidano okolje.

Način uporabe:

Spomeniška.

54. Korauhova kapela na Radelci št. 4

Zemljiškoknjižni podatki:

Katastrska občina: Radelca

Štev. zemlj. knj. vložka: 3

Štev. parcele: 110, 101, 102

Lastnik: Kolečnik Vladimir iz Radelce 4

Opis:

Kapelica je kvadratnega tlorisa. Ima strmo dvokapno streho in polkrožni vhod. Notranjščino pokriva banja, v njej stoji kip Matere božje z detotom.

Ovrednotenje:

Kapelica je primer rustikalne sakralne arhitekture s prav tako plastiko.

Varstveni režim:

Spomenik varujemo v celoti, izvirnosti in neokrnjenosti.

- Dovoljeni so posegi za ohranitev in valorizacijo njegovih spomeniških lastnosti.
Način uporabe:
Spomeniška.
55. Stebrasto Marijino znamenje v Radljah ob Dravi
Zemljiškoknjižni podatki:
Katastrska občina: Radlje ob Dravi
Štev. zemlj. knj. vložka: 78
Štev. parcele: 345/2, Z.K. telo I.
Lastnik: družbena lastnina
Štev. zemlj. knj. vložka: 348
Štev. parcele: 595
Lastnik: nepremičnina v splošni rabi – ceste, poti
Opis:
Znamenje, ki so ga prenesli izpred Dominikanskega samostana v središče trga, od tu pa pred ž. c. sv. Martina, sestavljajo steber z Materjo božjo z detetom, ob tem pa po dve svetniški figuri.
Ovrednotenje:
Znamenje je eno redkih ohranjenih znamenj z več kipi. Po kompoziciji je podobno mariborskemu kužnemu znamenju.
Varstveni režim:
Spomenik varujemo v celoti, izvirnosti in neokrnjenosti. Dovoljeni so posegi za ohranitev in valorizacijo njegovih spomeniških lastnosti.
Način uporabe:
Spomeniška.
56. Znamenje ob Koroški cesti v Radljah ob Dravi
Zemljiškoknjižni podatki:
Katastrska občina: Radlje ob Dravi
Štev. zemlj. knj. vložka: 396
Štev. parcele: 72
Lastnik: družbena lastnina, imetnik pravice uporabe občina Radlje ob Dravi
Štev. zemlj. knj. vložka: 12
Štev. parcele: 76, 77/1, 77/2
Lastnik: družbena lastnina, imetnik pravice uporabe GG Slovenj Gradec
Štev. zemlj. knj. vložka: 387
Štev. parcele: 895
Lastnik: družbena lastnina v javni rabi – ceste
Opis:
Znamenje je slopno, kvadratnega tlorisa in ga pokriva strma skodlasta streha. V zgornjem delu hišice so večje polkrožno sklenjene niše.
Ovrednotenje:
Znamenje je prenešeno s prvotne lokacije v križišču in je primer baročnega slopnega znamenja.
Varstveni režim:
Spomenik varujemo v celoti, izvirnosti in neokrnjenosti. Dovoljeni so posegi za ohranitev in valorizacijo njegovih spomeniških lastnosti.
Način uporabe:
Spomeniška.
Vris:
PKN 1 : 5000, list Dravograd 38.
57. Kalvarija v Radljah ob Dravi
Zemljiškoknjižni podatki:
Katastrska občina: Radlje ob Dravi
Številka zemljiškoknjižnega vložka: 13
Štev. parcele: 66, 65, 70/1, 69, 68, 67, 71, 70/2
Lastnik: družbena lastnina, imetnik pravice uporabe Lesna Slovenj Gradec, Gozdarstvo in lesna industrija o.sol.o.
- Številka zemljiškoknjižnega vložka: 14
Štev. parcele: 40, 41
Lastnik: Anželak Mirko in Angela, oba iz Radelj ob Dravi
21, vsak do ene nerazdelne polovice
Številka zemljiškoknjižnega vložka: 272
Štev. parcele: 43
Lastnik: Plevnik Ivan, roj. 13. 12. 1943 iz Radelj ob Dravi,
Pod gradom 41, do celote
Številka zemljiškoknjižnega vložka: 387
Štev. parcele: 45/1
Lastnik: družbena lastnina v javni rabi – ceste
Številka zemljiškoknjižnega vložka:
Štev. parcele:
Lastnik:
Opis:
Na skali nad parkom ob grajski pristavi stoji skupina križanja. Ob razpelu z litoželeznim Križanim sta kipa Marije in Janeza. Njuna draperija pada v dolgih padajočih gubah. Vzhodno od obzidane kalvarije je kip Kristusa, ki nosi križ, ob poti pa plastika Kristusa, kronanega s trnjem, Kristus ob stebru in Kristus, klečeč na Oljski gori.
Ovrednotenje:
Plastike Kalvarije datirajo v 17. stoletje.
Varstveni režim:
Spomenik varujemo v celoti, izvirnosti in neokrnjenosti. Dovoljeni so posegi za ohranitev in valorizacijo njegovih spomeniških lastnosti. Varujemo celoten grič Kalvarije.
Način uporabe:
Spomeniška
58. Golemova kapela na Remšniku
Zemljiškoknjižni podatki:
Katastrska občina: Remšnik
Številka zemljiškoknjižnega vložka: 132
Štev. parcele: 398, 399/4
Lastnik: Unuk Alojz in Ivanka, oba iz Maribora, Gosposvetska
11, vsak do nerazdelne polovice
Številka zemljiškoknjižnega vložka: 3
Štev. parcele: 347
Lastnik: Grogel Peter, roj. 17. 12. 1935 iz Raven, Čečovje
34, do celote
Številka zemljiškoknjižnega vložka: 77
Štev. parcele: 382
Lastnik: Stražišnik Franc, roj. 30. 7. 1955 in Stražišnik Ana, roj. 13. 7. 1956, oba iz Remšnika 5 a, vsak do polovice
Opis:
Kapelica zaprtega tipa ima polkrožni oltarni zaključek z okroglim okencem. Polkrožno sklenjen vhod, zapirajo lesena vrata. Notranjščina je obokana, v oltarni niši stojijo kipi sv. Boštjana, dveh svetnikov in dveh svečenoscev.
Ovrednotenje:
Kapela je baročna arhitektura s kvalitetnimi kipi manierističnega sloga in ima značilno lokacijo med dvema lipama.
Varstveni režim:
Spomenik varujemo v celoti, izvirnosti in neokrnjenosti. Dovoljeni so posegi za njegovo ohranitev in valorizacijo spomeniških lastnosti.
Način uporabe:
Spomeniška.
59. Krivčeva kapela pri hiši št. 8 na Remšniku
Zemljiškoknjižni podatki:
Katastrska občina: Remšnik
Številka zemljiškoknjižnega vložka: 2
Štev. parcele: 407/2 (del)

Lastnik: družbena lastnina, imetnik pravice uporabe Hmezad Kmetijska zadruga Drava n.sub.o. Radlje ob Dravi TOZD Kmetijstvo Radlje ob Dravi o.sol.o. Koroška c. 65

Številka zemljiškoknjižnega vložka: 29

Štev. parcele: 460/2, 460/3, 39/2

Lastnik: Knez Ida in Knez Jožef, vsak do 1/2

Opis:

Kapela zaprtega tipa ima pred vhodom vežico, ki se na treh straneh odpira s polkrožno sklenjenimi loki. Pod skodlasto streho teče konkaven venec. Notranjščina je obokana.

Ovrednotenje:

Kapela je primer kapele z "vežo", baročno oblikovana.

Varstveni režim:

Spomenik varujemo v celoti, izvornosti in neokrnjenosti. Dovoljeni so posegi za njegovo ohranitev in valorizacijo njegovih spomeniških lastnosti.

Način uporabe:

Spomeniška

60. Križev pot v Ribnici na Pohorju

Zemljiškoknjižni podatki:

Katastrska občina: Ribnica na Pohorju

Številka zemljiškoknjižnega vložka: 1

Štev. parcele: 12/7, 13, 1/2

Lastnik: Mihelič Hilda in Mihelič Marjan, roj. 11. 1. 1953, oba iz Ribnice na Pohorju št. 6 – vsak do 1/2

Številka zemljiškoknjižnega vložka: 4

Štev. parcele: 2/1

Lastnik: družbena lastnina, zaznamba UO na ime: občina Radlje ob Dravi

Številka zemljiškoknjižnega vložka: 23

Štev. parcele: 44/1, 44/2

Lastnik: Rimokatoliško župnijstvo v Ribnici na Pohorju

Številka zemljiškoknjižnega vložka: 25

Štev. parcele: 2/2, 5/1, 23, 141, 142

Lastnik: Rimokatoliško župnijstvo v Ribnici na Pohorju

Številka zemljiškoknjižnega vložka: 38

Štev. parcele: 369/1, 369/2

Lastnik:

a) Zaveršnik Marija

b) Zaveršnik Antonija

c) Zaveršnik Julijana, vse iz Ribnice na Pohorju 49 in

č) Lončarič Silva, roj. 11. 11. 1951 iz Ribnice na Pohorju

55, vsi do 1/4

Številka zemljiškoknjižnega vložka: 60

Štev. parcele: 367/2, 367/4

Lastnik: ml. Zaveršnik Antonija

Številka zemljiškoknjižnega vložka: 61

Štev. parcele: 519

Lastnik: družbena lastnina, zaznamba UO na ime: občina Radlje ob Dravi

Številka zemljiškoknjižnega vložka: 74

Štev. parcele: 294, 44/3, 130, 132

Lastnik: družbena lastnina in UO občine Radlje ob Dravi

Številka zemljiškoknjižnega vložka: 77

Štev. parcele: 111, 12/4

Lastnik: Vasle Hermína, roj. Radilo, Ribnica na Pohorju št. 9

Številka zemljiškoknjižnega vložka: 92

Štev. parcele: 293/1, 293/3

Lastnik: Pečovnik Antonija, Ribnica na Pohorju št. 54

Številka zemljiškoknjižnega vložka: 135

Štev. parcele: 295/2

Lastnik: družbena lastnina, imetnik pravice do brezplačnega uživanja zidave stanovanjske hiše Miklave Jožef iz Ribnice na Pohorju št. 84, do polovice in imetniki pravice do uporabe:

a) Miklave Jožefa, roj. Kolarič, do 3/10; mlad. Miklave Vlado, roj. 20. 10. 1963, do 1/10; mlad. Miklave Nika, roj. 31. 7. 1973, do 1/3, vsi iz Ribnice na Pohorju št. 81

Številka zemljiškoknjižnega vložka: 150

Štev. parcele: 1/3, 12/3

Lastnik:

Senica Anica iz Ribnice na Pohorju št. 23, do 1/2 in

a) Senica Ana, roj. Lorenci, dne 20. 7. 1921, Ribnica 8, do 1/6

b) Senica Hildegarda, roj. 20. 9. 1942, Loletova 7, Ljubljana, do 1/6

c) Upake Anica, roj. Senica, dne 26. 3. 1950, Reboljeva 14, Ljubljana, do 1/6

Številka zemljiškoknjižnega vložka: 115

Štev. parcele: 292, 286

Lastnik: družbena lastnina, imetnik pravice uporabe GG Maribor

Številka zemljiškoknjižnega vložka: 197

Štev. parcele: 127

Lastnik: družbena lastnina, imetnik pravice uporabe: Kmetijsko zemljiška skupnost občine Radlje ob Dravi

Številka zemljiškoknjižnega vložka: 216

Štev. parcele: 12/5

Lastnik: Vasle Alojz, roj. 20. 7. 1942 iz Ribnice na Pohorju 9

Številka zemljiškoknjižnega vložka: 236

Štev. parcele: 128

Lastnik: Pečovnik Dušan, roj. 6. 7. 1957 in Pečovnik Marija, roj. 8. 1. 1937, oba iz Ribnice na Pohorju 54, vsak do 1/2

Številka zemljiškoknjižnega vložka: 247

Štev. parcele: 285/3, 285/6

Lastnik: Pečovnik Dušan, roj. 6. 7. 1957 iz Ribnice na Pohorju 54,

Številka zemljiškoknjižnega vložka: 248

Štev. parcele: 285/4, 285/5

Lastnik: Pečovnik Marija, roj. 8. 1. 1937 iz Ribnice na Pohorju 54

Številka zemljiškoknjižnega vložka: Seznam III.

Štev. parcele: 504/1, 507, 508

Lastnik: nepremičnine v splošni rabi

Številka zemljiškoknjižnega vložka: 137

Štev. parcele: S3

Lastnik: Redih Ivan, Avstrija, do 1/4

Mihelič Hilda, roj. Redih, do 3/4, Ribnica 6

Opis:

Od ž. c. v Ribnici vodi k p.c. sv. Lenarta 14 kapelic Križevega pota, ki niso vse enako oblikovane. Nekatere so pravokotnega tlorisa z dvokapnico in širokim polkrožno sklenjenim obodom, druge imajo nad vhodno fasado zvonik z zvonasto ali zvonasto-čebulasto streho. Med njimi je tudi večja kapela z zvonikom in z neogotskimi arhitekturnimi prvini.

Ovrednotenje:

Križev pot s kapelami, od katerih je vsaka kvalitetno arhitekturno oblikovana, je edinstven baročni arhitekturni ansambel na območju Pohorja oz. Dravske doline.

Varstveni režim:

Spomenik varujemo v celoti, izvornosti in neokrnjenosti. Dovoljeni so posegi za ohranitev in valorizacijo njegovih spomeniških lastnosti. Okolje kapel je treba ohraniti nepozidano.

Način uporabe:

Spomeniški.

61. Kapelica v Ribnici na Pohorju, pri hiši št. 64

Zemljiškoknjižni podatki:

Katastrska občina: Ribnica na Pohorju

Številka zemljiškoknjižnega vložka: 46

- Lastnik:
Planinšič Jožef in Planinšič Marija, oba iz Ribnice na Pohorju
64. vsak do 1/2
Opis:
Kapelica zaprtega tipa, kvadratnega tlorisa ima fasade oblikovane z lizenami, polkrožne poslikane niše in vratnice z motivom romba.
Ovrednotenje:
Kapelica je primer historične arhitekture z bidermajerskimi reminiscencami.
Varstveni režim:
Spomenik varujemo v celoti, izvirnosti in neokrnjenosti. Dovolje- ni so posegi za ohranitev in valorizacijo njegovih spomeniških lastnosti. Varujemo tudi nepozidano okolje spomenika.
Način uporabe:
Spomeniški.
62. Kapela na Spodnji Kapli 43
Zemljiškoknjižni podatki:
Katastrska občina: Spodnja Kapla
Številka zemljiškoknjižnega vložka: 32
Številka parcele: 861/1
Lastnik: Žaucer Alojz in Žaucer Alojzija iz Sp. Kaple 34, vsak do 2/8 in Žaucer Franc, roj. 1. 11. 1962 iz Sp. Kaple 43, do 1/2
Opis:
Kapela pravokotnega tlorisa je sorazmerno visoka, plastično okrašena s profiliranim členjenim portalom, pilastr, venci in nišami. Na njej stoji na zidani razgibani menzi razpelo s križanjem.
Ovrednotenje:
Kapela je lep primer baročne sakralne arhitekture.
Varstveni režim:
Spomenik varujemo v celoti, izvirnosti in neokrnjenosti. Dovolje- ni so posegi za ohranitev in valorizacijo njegovih spomeniških lastnosti. Varujemo tudi nepozidano okolje.
Način uporabe:
Spomeniški.
63. Kapela na Sp. Kapli 56
Zemljiškoknjižni podatki:
Katastrska občina: Sp. Kapla
Številka zemljiškoknjižnega vložka: 44
Številka parcele: 1193/1
Lastnik:
a) Tomc Alojz in mld. Pernat Manja, oba iz Sp. Kaple 56 - vsak do 2/12
b) Tomc vdova Pernat roj. Krajnc Antonija iz Sp. Kaple 56 - do 6/13
c) Hartman Marija, roj. 21. 11. 1943 Gradišče št. 40, p. Ožbalt - do 2/12
Opis:
Kapela zaprtega tipa ima levo in desno od vhoda s potlačeno polkrožnim zaključkom plitvi niši. Vhodno fasado zaključuje trikotni zatrep. V notranjščini stoji baročen kip sv. Katarine.
Ovrednotenje:
Kapela stoji ob cesti, ki pelje skozi dolino, je lep primer baročno sakralne arhitekture s sočasno opremo.
Varstveni režim:
Spomenik varujemo v celoti, izvirnosti in neokrnjenosti. Dovolje- ni so posegi za ohranitev in valorizacijo njegovih spomeniških lastnosti. Varujemo tudi nepozidano okolico.
Kvaliteten baročni kip je potreben strokovne restavracije.
Način uporabe:
Spomeniški.
64. Kapela na Suhem vrhu št. 22
Zemljiškoknjižni podatki:
Katastrska občina: Suhi vrh pri Radljah
Številka zemljiškoknjižnega vložka: 27
Lastnik: Mazgan Bogomir, roj. 26. 10. 1953, Suhi vrh št. 22, Radlje ob Dravi
Opis:
Ob nekdanji poti k cerkvi sv. Janeza stoji kapela zaprtega tipa s polkrožnim oltarnim zaključkom z okroglim okencem, polkrožnim podstrešnim vencem in skodlasto streho. Notranjščina je banjasto obokana, v njej stoji na oltarni menzi razpelo s križanim.
Ovrednotenje:
Kapela je baročna in je dopolnilo k ambientu bližnje baročne podružnične cerkve.
Varstveni režim:
Spomenik varujemo v celoti, izvirnosti in neokrnjenosti. Dovolje- ni so posegi za ohranitev in valorizacijo njegovih spomeniških lastnosti. Varujemo tudi nepozidano okolico.
Obnova kapele je nujna.
Način uporabe:
Spomeniški.
65. Znamenje na Šentvidu pri Vuzenici
Zemljiškoknjižni podatki:
Katastrska občina: Šentvid pri Vuzenici
Številka zemljiškoknjižnega vložka: 265
Štev. parcele: 83/2
Lastnik:
a) Peruš Alojz iz Šentvida pri Vuzenici št. 28 - do 1/2
b) Peruš Alojz st. iz Šentvida pri Vuzenici št. 28 - do 1/6
c) mld. Peruš Alojz ml. iz Šentvida št. 28 - do 1/6
č) Peruš Alojz ml. roj. 24. 4. 1959 iz Šentvida št. 93 - do 1/6
Številka zemljiškoknjižnega vložka: 17
Štev. parcele: 407
Lastnik:
a) Miklavc Anton iz Šentvida 27 - do 1/4
b) Miklavc Anton iz Šentvida 27 - do 1/4
c) Miklavc Edita, roj. Langbauer iz Šentvida 27 - do neraz- delne polovice
Številka zemljiškoknjižnega vložka: 223
Štev. parcele: 84 - del
Lastnik: Langbauer Jože in Langbauer Ema iz Šentvida 40, Vuzenica - vsak do nerazdelne polovice
Številka zemljiškoknjižnega vložka: 12
Štev. parcele: 395 - del
Lastnik: Sušek Rado iz Šentvida 34
Številka zemljiškoknjižnega vložka: 2
Štev. parcele: 87 - del
Lastnik:
a) Helbl Horst iz Šentvida 26, do 1/3
b) Helbl Danilo, roj. 17. 2. 1952 iz Šentvida 26 - do 2/3
Številka zemljiškoknjižnega vložka: 232
Štev. parcele: 396/2 - del
Lastnik: Strmšnik Ernest iz Šentvida 24, Vuzenica
Številka zemljiškoknjižnega vložka: III.
Štev. parcele: 1586/3 del
Lastnik: nepremičnine v splošni rabi
Opis:
V vasi na križišču stoji masivno znamenje kvadratnega tlorisa s piramidasto skodlasto streho. V vseh štirih stranicah ima različno velike niše, ki se zaključujejo s segmentnim lokom.
Ovrednotenje: Znamenje slopastega tipa ima "koroško" streho in je verjetno še iz 16. stol.
Varstveni režim:

Spomenik varujemo v celoti, izvirnosti in neokrnjenosti. Dovoljeni so posegi za ohranitev in valorizacijo njegovih spomeniških lastnosti. Varujemo tudi nepozidano okolico.

Način uporabe:
Spomeniški.

66. Znamenje pri podružnični cerkvi Sv. Marije na Kamnu v Vuzenici

Zemljiškoknjižni podatki:

Katastrska občina: Vuzenica

Številka zemljiškoknjižnega vložka: 252

Številka parcele: 43/2, Z.K. telo I.

Lastnik: družbena lastnina, z vknjižbo pravice uporabe pod Z.K. telesom I. vpisane parcele v korist vsakokratnega lastnika Z.K. telesa II.

Številka zemljiškoknjižnega vložka: 321

Številka parcele: 66/1

Lastnik:

a) Kremzer Marija roj. Pridigar, dne 5. 9. 1936

b) Kremzer Branko, roj. 1. 10. 1966

c) Kremzer Andreja, roj. 7. 4. 1973, vsi iz Sp. Trga 41, Vuzenica – vsak do 1/3

Opis:

Znamenje je masivno z različno velikimi nišami s segmentnimi loki v vseh stranicah. Pokriva ga opečna piramidasta streha. Stoji na Križišču cest blizu p.c. sv. Marije na Kamnu.

Ovrednotenje:

Znamenje je podobno onemu pri sv. Vidu, je slopasto in iz leta 1841. Ima predvsem ambientalno vrednost.

Varstveni režim:

Spomenik varujemo v celoti, izvirnosti in neokrnjenosti. Dovoljeni so posegi za ohranitev in valorizacijo njegovih spomeniških lastnosti. Varujemo tudi nepozidano okolico.

Način uporabe:

Spomeniški.

67. Figuralno znamenje pri župni cerkvi v Vuzenici

Zemljiškoknjižni podatki:

Katastrska občina: Vuzenica

Številka zemljiškoknjižnega vložka: 27

Številka parcele: 278/5

Lastnik: Rimokatoliško župnijstvo v Vuzenici

Opis:

Na širokem podstavku izrezanega kamna stoji figuralna skupina sedečega Kristusa z ležečo Marijo v naročju in Puttom.

Ovrednotenje:

Ikonografsko nenavaden motiv baročne skulpture kvalitetno dopolnjuje okolje župne cerkve in nekdanjega obzidanega pokopališča.

Varstveni režim:

Spomenik varujemo v celoti, izvirnosti in neokrnjenosti. Dovoljeni so posegi za ohranitev in valorizacijo njegovih spomeniških lastnosti.

68. Kapela Sv. Florijana v Vuzenici

Zemljiškoknjižni podatki:

Katastrska občina: Vuzenica

Številka zemljiškoknjižnega vložka: 332

Številka parcele: 442/2 – del

Lastnik: družbena lastnina, imetniki pravice uporabe za zidanje družinske stanovanjske hiše v korist:

a) Prohart Slavica – do 1/2

b) Prohart Alojzija – do 2/8

c) mld. Prohart Andreje – do 1/8

č) mld. Prohart Petra – do 1/8, vsi iz Vuzenice št. 93

Številka zemljiškoknjižnega vložka: seznam VIII.

Številka parcele: 441/1

Lastnik: nepremičnine v splošni rabi

Opis:

Kapela stoji ob Tržni ulici. Je zaprtega tipa, historicistična, z neogotskimi stilnimi elementi. Pokriva jo dvokapna opečna streha. Nad vhodno fasado je zvonik. V notranjščini je v križno obokanem prostoru pozno rokokojski oltarček sv. Florijana.

Ovrednotenje:

Sama kapela ima ambientalno kvaliteto. Oltarček v notranjosti pa je kvalitetno delo.

Varstveni režim:

Spomenik varujemo v celoti, izvirnosti in neokrnjenosti. Dovoljeni so posegi za ohranitev in valorizacijo njegovih spomeniških lastnosti. Varujemo tudi okolje z lipo.

Način uporabe:

Spomeniški.

69. Kapela pri hiši na Pohorski cesti 108 v Vuzenici

Zemljiškoknjižni podatki:

Katastrska občina: Sv. Primož

Številka zemljiškoknjižnega vložka:

Številka parcele:

Lastnik:

Opis:

Prizmatična kapela s polkrožno zaključenim vhomom ima na vhodni fasadi pod skodlasto piramidasto streho tri globoke vdolbine in na stranskih stenah polkrožne niše.

Ovrednotenje:

Kapela po gradbeni masi spominja na koroška znamenja in je s svojo rustikalno pojavnostjo sestavni del pohorskega ambianta.

Varstveni režim:

Spomenik varujemo v celoti, izvirnosti in neokrnjenosti. Dovoljeni so posegi za ohranitev in valorizacijo njegovih spomeniških lastnosti. Varujemo tudi okolico spomenika.

70. Kapela na polju v Zg. Vižingi

Zemljiškoknjižni podatki:

Katastrska občina: Zg. Vižinga

Številka zemljiškoknjižnega vložka: 44

Štev. parcele: 241/1 del, 55/4, 281

Lastnik: Zlatar Alojz in Zlatar Alojzija iz Zg. Vižinge št. 4

Številka zemljiškoknjižnega vložka: 62

Štev. parcele: 235 del

Lastnik: Cep Antonija, roj. Grizold iz Mute, št. 68, do celote

Številka zemljiškoknjižnega vložka: 65

Štev. parcele: 280/1 del

Lastnik: Korent Frančiška iz Zg. Vižinge 28

Številka zemljiškoknjižnega vložka: 73

Štev. parcele: 282/1 del in 283 del

Lastnik: Ternik Ivan in Ternik Marija roj. Varšnik iz Suhega vrha št. 64, vsak do 1/2

Številka zemljiškoknjižnega vložka: 103

Štev. parcele: 282/2 del

Lastnik: Ošlovnik Maks

Številka zemljiškoknjižnega vložka: 113

Štev. parcele: 239/3 del

Lastnik: Lauko Kristijan in Lauko Ana, roj. Topler iz Zg. Vižinge št. 11, vsak do 1/2

Številka zemljiškoknjižnega vložka: Seznam 11

Štev. parcele: 437/1 del

Lastnik: nepremičnine v splošni rabi

Številka zemljiškoknjižnega vložka: 64

Štev. parcele: 240 – del

Lastnik: Novak Franc, Radlje 2

Opis:

Sredi polja ob nekdanji rimski cesti stoji ob dvojnem kozolcu kapela zaprtega tipa s polkrožno zaključenim oltarnim prostorom in fasadami, okrašenimi s polpilastrimi in vencimi.

Ovrednotenje:

Kapela je primer kvalitetnega sakralnega objekta iz konca 18. stol. Njen ambient kvalitetno dopolnjujeta kozolec in lipa.

Varstveni režim:

Spomenik varujemo v celoti, izvirnosti in neokrnjenosti. Dovoljeni so posegi za ohranitev in valorizacijo njegovih spomeniških lastnosti. Varujemo širše okolje spomenika.

Način uporabe:

Spomeniški.

8. člen

Za etnološke spomenike se razglašajo:

1. Kašča na kmetiji "NUNČIČ" na Braniku št. 22

Zemljiškoknjižni podatki:

Katastrska občina: Branik nad Muto

Številka zemljiškoknjižnega vložka: 24

Številka parcele: 28/1, 28/3, 28/5, 315/3

Lastnik: Mesner Stanko, roj. 28. 4. 1967, Branik nad Muto št. 22

Opis:

Kmečko domačijo sestavljajo delno lesena kmečka hiša, tradicionalno gospodarsko poslopje, lesena kašča in kapelica.

V dokaj avtentični obliki se je ohranila v hrib postavljena kašča, kamnitih temeljev ter lesene, cimprane nadgradnje. Pokriva jo čopasta dvokapna streha z leseno kritino (deske), s širokim vhodnim napuščem in podaljškom na zadnji strani, pod katerim je klasična preša. Vzdolž daljšo, vhodno fasado poteka gank, s kate-rega vodi dvoje polkrožno oblikovanih vrat v kaščo. Pod gankom je vhod v banjasto obokano klet. Od drugih odprtih so na stavbi le še manjše prezračevalne linc.

Ovrednotenje:

Kašča je kvaliteten objekt ljudskega graditeljstva iz 19. stol. in pomemben etnološki spomenik.

Varstveni režim:

Spomenik varujemo v njegovi avtentičnosti in pričevalnosti. Možni so posegi za njegovo ohranitev ter valorizacijo spomeniških lastnosti, po predhodnem soglasju in navodilih spomeniško varstvene stroke. Objekt je v slabem stanju in ga je potrebno obnoviti.

Način uporabe:

Kašča služi kot gospodarski objekt za hrambo pridelkov, kar je v skladu z njenim spomeniškim značajem.

2. Lidijenkova kajža na Breznem vrhu št. 4

Zemljiškoknjižni podatki:

Katastrska občina: Brezni vrh

Številka zemljiškoknjižnega vložka: 111

Številka parcele: 178, 179, 180, 181, 182, 184

Lastnik:

Sedmak Frančiška, Podvelka 15 do polovice

Kovše Anton, Brezno 57 do polovice

Številka zemljiškoknjižnega vložka: 90

Številka parcele: 13

Lastnik: Petelin Franc, Brezni vrh 65

Opis:

V pristnem ambientu samotne domačije sta se ohranili lesena kmečka hiša in preprosta zidana kapelica.

Delno podkletena hiša ima iz kamna grajene temelje ter leseno cimprano nadgradnjo, prebeljeno z apnom. Do vhoda v osrednji osi, vodi zidan "šos" z dvoramnim stopniščem. Vhodna vrata so preprosta, enokrilna, z lesenimi kljukami. Okna so manjša

pokončna ter opremljena z novimi, neustreznimi polkni. Na eni od čelnih fasad, se je pod širokim napuščem ohranila dimnična odprtina. Objekt prekriva visoka skodlasta streha s čopi in širokimi napušči, pod katerimi so dekorativno oblikovane konzolne zveze.

Ovrednotenje:

Skromna domačija s hišo dimničnega porekla predstavlja tip domovanja in načina življenja majhnega kmeta oz. najemnika.

Varstveni režim:

Spomenik varujemo v njegovi avtentičnosti in pričevalnosti. Možni so posegi za njegovo ohranitev, ter valorizacijo spomeniških lastnosti po predhodnem soglasju in navodilih spomeniško varstvene stroke.

Način uporabe:

Stanovanjski objekt funkcionira kot počitniška hiša, kar ustreza spomeniškem značaju domačije.

3. Gospodarsko poslopje na kmetiji "LANDFRIED" na Breznem vrhu št. 13

Zemljiškoknjižni podatki:

Katastrska občina: Brezni vrh

Številka zemljiškoknjižnega vložka: 5

Številka parcele: 6, 92/4, 94, 79/2, 7/3, 79/1, 92/5, 92/1, 92/2, 92/3, 92/4, 93

Lastnik: Vezovnik Maksimiljan, roj. 9. 10. 1926 iz Breznega vrha št. 14

Opis:

Na kmetiji se je od nekdanjih kvalitetnih objektov ohranilo le izredno mogočno gospodarsko poslopje, delno zidano, delno cimprano. Prekriva ga dvokapna streha z eternitno kritino (nekoč čopasta, pokrita s skodlami). V pritličnem, zidanem nivoju so obokani hlevi, v nadstropju pa sta v cimpranem delu senik in preša. Zidani del gornjega nivoja je obokana kašča, pod katero je v isti ravnini s hlevi obokana klet. Vzdolž cele nadstropne fasade nad hlevi poteka pod strešnim napuščem lesen zaprt gank. V kaščo, senik in prešo je možen dostop z zadnje, pribrežne fasade. ki je pritlična. Ob tipično oblikovanih cimpranih detajlih se objekt odlikuje tudi zaradi zidane čelne fasade s tremi okenskimi odprtinami v kaščo ter pokončnimi, polkrožno oblikovanimi opečnimi linami v zatrepju.

Ovrednotenje:

Gospodarsko poslopje je primer ambicioznega kmečkega stavbarstva na večjem posestvu. Postavljamo ga v 19. stol.

Varstveni režim:

Spomenik varujemo v njegovi avtentičnosti in pričevalnosti. Možni so posegi za njegovo ohranitev ter valorizacijo spomeniških lastnosti, po predhodnem soglasju in navodilih spomeniško varstvene stroke.

Eternitno kritino je v doglednem času potrebno zamenjati s skodlami ali opeko.

Način uporabe:

Namembnost gospodarskega poslopja ustreza značaju spomenika.

4. Domačija "Hribernik" iz Brezna št. 2

Zemljiškoknjižni podatki:

Katastrska občina: Brezno

Številka zemljiškoknjižnega vložka: 206

Številka parcele: 21/1, 375/7, 359/1, 363/5

Lastnik: Hribernik Nikodem, roj. 7. 4. 1931 iz Brezna 2 - do 1/2

Številka zemljiškoknjižnega vložka: 41

Številka parcele: 21/2

Lastnik: mld. Hribernik Nikodem

Številka zemljiškoknjižnega vložka: seznam III.

Številka parcele: 490/4

Lastnik: nepremičnina v javni rabi

Opis:

V centru naselja se v neposredni bližini župne cerkve, nahaja mogočna domačija z nadstropno zidano hišo in velikim gospodarskim poslopjem. Hiša je tlorisno oblikovana v L. Streha je čopasta dvokapnica, krita z bobrovcem, delno s salonitom. Fasado v nadstropju oblikujejo pilastri, mejni zidec ter polkrožno zaključen podstrešni venec. Pokončna, deljena okna so obdana z ušesastimi obrobami, v nadstropjih pa jih v parapetnem delu krasijo še cofi in girlande. Hiša je delno podkletena, klet in pritličje sta obokana.

Ovrednotenje:

Ambiciozna kmečka hiša, grajena v pozno baročni tradiciji ter mogočno gospodarsko poslopje, sta dokument o načinu življenja in dela velikega kmeta.

Varstveni režim:

Spomenik varujemo v njegovi avtentičnosti in pričevalnosti. Možni so posegi za njegovo ohranitev in valorizacijo spomeniških lastnosti, po predhodnem soglasju in navodilih spomeniško varstvene stroke.

Način uporabe:

Namembnost kmečke domačije se sklada z njenim spomeniškim značajem.

5. Kmečka hiša s kaščo na kmetiji "JUNTER", na Brezovcu št. 30

Zemljiškoknjižni podatki:

Katastrska občina: Brezovec

Številka zemljiškoknjižnega vložka: 9

Številka parcele: 26, 173, 175/1, 176/1, 176/2, 177, 178

Lastnik:

- Poročnik Kristina, roj. Placet
- mlad. Poročnik Ivan
- mlad. Poročnik Stanislav
- mlad. Poročnik Marija
- mlad. Poročnik Antonija iz Brezovca št. 30 – vsak do 2/10

Opis:

V sklop domačije spada dve kvalitetni objekti: lesena hiša dimničnega porekla ter lesena kašča s prešo.

Cimprana kmečka hiša, izredno podolžnega tlorisa, je 7 x 3 osna, s preurejenim dimničnim prostorom. Dvokapna streha, krita s skodlami, ima širok vhodni napušč. Polovica hiše je podkletena, klet ima lesen strop. Na nekaterih manjših oknih so se ohranile likovno oblikovane kovane mreže.

Cimprana kašča s podolžnim tlorisom, postavljena v pobočje, je kamnito temeljena. Ima klet z lesenim stropom in kot redkost cimpran čelni zatrep. Simetrična dvokapna streha je na novo prekrita s skodlami, pri čemer so odstranili čope. Objekt je dvoceličen, vzdolž vhodno in čelno fasado poteka nekoč zaprt gank. Odprtine so manjše prezračevalne line v čelu stavbe, sekundarna okna pri predelavi kašče v bivalne namene ter dvojne rustikalno oblikovani vhodov.

Ovrednotenje:

Oba objekta sta pomembna etnološka spomenika, ki nam osvetljujejo način življenja in ljudskega ustvarjanja na podeželju v prejšnjih stoletjih.

Varstveni režim:

Spomenik varujemo v njegovi avtentičnosti in pričevalnosti. Možni so posegi za njegovo ohranitev ter valorizacijo spomeniških lastnosti, po predhodnem soglasju in navodilih spomeniško varstvene stroke. Stavbi sta nujno potrebni obnove.

Način uporabe:

Na domačiji gradijo novi stanovanjski objekt, zato bo potrebno stari kmečki hiši poiskati ustrezno funkcijo, ki ji bo zagotavljala obstoj. Gospodarska namembnost kašče ustreza njenemu značaju spomenika.

6. KUREJ MLIN, Dravče št. 17

Zemljiškoknjižni podatki:

Katastrska občina: Dravče

Številka zemljiškoknjižnega vložka: 9

Številka parcele: 20, 235

Lastnik: Žvikart Ivan, roj. 4. 5. 1952 iz Dravč 17, Vuzenica

Opis:

Na jasi ob Dravškem potoku stoji preprost kmečki mlin, z vodnim kolesom in žlebovi za dovod vode. Mlin še deluje na klasičen način. Objekt je narejen iz lesenega opaža v pokončni strukturi. Pokriva ga simetrična dvokapnica pokrita s skodlami. Enokrilna vhodna vrata so na podolžni fasadi, ob njih je manjša okenska odprtina.

Ovrednotenje:

Kmečki mlin spada k višje ležeči Kurejevi domačiji in je v svoji enostavnosti in strogi funkcionalnosti pomemben etnološki spomenik.

Varstveni režim:

Spomenik varujemo v njegovi avtentičnosti in pričevalnosti. Možni so posegi za njegovo ohranitev ter valorizacijo spomeniških lastnosti, po predhodnem soglasju in navodilih spomeniško varstvene stroke.

Način uporabe:

Mlin še vedno služi svoji osnovni namembnosti, kar je v skladu z njegovim spomeniškim značajem.

10. STRAŽIŠKI MLIN na Dravčah 21

Zemljiškoknjižni podatki:

Katastrska občina: Dravče

Številka zemljiškoknjižnega vložka: 17

Številka parcele: 26/1, 340, 342

Lastnik: Repnik Marija in Repnik Otmar, oba iz Dravč št. 21, vsak do ene nerazdelne polovice

Številka zemljiškoknjižnega vložka: 12

Številka parcele: 343

Lastnik: Črešnik Jože iz Dravč št. 12

Opis:

Ob Dravškem potoku se je ohranil klasičen kmečki mlin na zgornji vodni pogon. Je kvadratnega tlorisa, grajen iz kamna in lesa (delno cimper). Pokriva ga simetrična dvokapna streha s skodlasto kritino. Objekt je dvoceličen: prostor z mlinskim mehanizmom in predprostor, kjer je v kotu enostavno kamnito ognjišče. Ob ognjišču je v kamniti čelni steni izvedena manjša lina za odvajanje dima. Mlin ima vhod s čelne fasade skozi preprosta enokrilna vrata. Na leseni podolžni fasadi sta tudi dve majhni kvadratni okenski odprtini. Ohranjeno je tudi mlinsko kolo in žlebovi za dovod vode.

Ovrednotenje:

Manjši kmečki mlin, ki je bil nekoč pomemben gospodarski člen Stražišnikove domačije, je danes važna priča o načinu življenja in dela na kmetih.

Varstveni režim:

Spomenik varujemo v njegovi avtentičnosti in pričevalnosti. Možni so posegi za njegovo ohranitev in valorizacijo spomeniških lastnosti, po predhodnem soglasju in navodilih spomeniško varstvene stroke. Potrebna je čimprejšnja sanacija in obnova objekta.

Način uporabe:

Mlin že nekaj časa ne melje več. Z obnovo mu je potrebno vrniti njegovo osnovno funkcijo.

8. STRAŽIŠKA BAJTA na Dravčah št. 22

Zemljiškoknjižni podatki:

Katastrska občina: Dravče

Številka zemljiškoknjižnega vložka: 17

Številka parcele: 335, 336, 337, 338, 339, 341, S 26/2

Lastnik: Repnik Marija in Repnik Otmar, oba iz Dravč št. 21, vsak do ene nerazdelne polovice

Opis:

Na hribovitem terenu samotne planje se nahaja vrhkletna in vrhhlevna bajta z zidanimi temelji ter cimprano nadgradnjo. S podolžnim tlorisom je orientirana v hrib tako, da je stanovanjski del nad kletjo nadstropen, pod isto streho pa v nizu sledi gospodarski del – skedenj, ki je zaradi terena pritičen. Del objekta je nekoč obdajal lesen gank, ki na skednju prehaja v zaprtega. Stavbo prekriva skodlasta streha širokih napuščev, z delnim čopom na stanovanjski strani. Tlorisna zasnova stanovanjskega dela je štiri celična. Ohranila se je črna kuhinja z ognjiščem, zidanim svinjskim kottlom in lesenim stropom. Nizek banjasti obok najdemo le v kleti. Stavbno pohištvo je preprosto oblikovano, okna so majhna, kvadratna, deljena na križ.

Ovrednotenje:

Skromna domačija predstavlja oferski dom, v lasti večjega kmeta Stražišnika. Je izjemno kvaliteten spomenik ljudskega stavbarstva v avtohtonem ambientu.

Varstveni režim:

Spomenik varujemo v njegovi avtentičnosti in pričevalnosti. Možni so posegi za njegovo ohranitev in valorizacijo spomeniških lastnosti, po predhodnem soglasju in navodilih spomeniško varstvene stroke. Domačija je v izredno slabem stanju ter jo je potrebno kompletno obnoviti po konservatorskih načelih.

Način uporabe:

Spomenik je nenaseljen. Primerna je stanovanjska funkcija, kakor tudi prezentacijska.

9. Domačija "KUHELNIK", Hudi kot št. 77

Zemljiškoknjižni podatki:

Katastrska občina: Hudi kot

Številka zemljiškoknjižnega vložka: 13

Številka parcele: 118/7, 118/8, 117, 118/2, 113, 114, 115, 118/1, 18, 20

Lastnik: Viltušnik Kristina, roj. Ditingner iz Hudega kota št. 77

Opis:

Zanimiva domačija leži ob krajevni cesti Ribnica – Vuhred. Od pomembnejših stavb se tu nahajata pritična zidana hiša in nadstropno gospodarsko poslopje.

Hiša je podkletena, 6 x 3 osna stavba, pokrita z opečno čopasto dvokapnico. V osrednji osi nad kamnitim vhodnim portalom se nahaja strešni "kukrli". Vhodna vrata so dvokrilna, oblikovana v bidermajerski tradiciji. Okna so obnovljena (enojna, nepredeljena), ohranjene so likovno oblikovane mreže in lesene polkne.

Nadstropno, zidano gospodarsko poslopje ima v pritičju hleve, v nadstropju je senik. Fasado v nadstropju obdaja delno odprt, delno zaprt lesen gank s stopniščem. Senik odpirajo na stranskih fasadah šilasto oblikovane odprtine z opečnimi mrežami. Streha je salonitna dvokapnica.

Ovrednotenje:

Objekti predstavljajo kvalitetno podeželsko arhitekturo 19. stol. Posebno etnološko vrednost pa daje domačiji izredno stara tradicija občestne gostilne.

Varstveni režim:

Spomenik varujemo v njegovi avtentičnosti in pričevalnosti. Možni so posegi za njegovo ohranitev in valorizacijo spomeniških lastnosti, po predhodnem soglasju in navodilih spomeniško varstvene stroke. Na gospodarskem poslopju je potrebno v doglednem času zamenjati salonitno kritino z opečno.

Način uporabe:

Spomeniškememu značaju domačije ustreza gostinska dejavnost.

10. Domačija URBANC, Lehen na Pohorju, št. 17

Zemljiškoknjižni podatki:

Katastrska občina: Lehen na Pohorju

Številka zemljiškoknjižnega vložka: 26

Številka parcele: 34/1, 34/2, 659/4, 653/2, 644/2, 644/1, 639, 651, 643, 640, 650, 647/1, 647/2, 647/3, 647/4

Lastnik: Urbanc Jakob iz Lehna št. 17

Številka zemljiškoknjižnega vložka: 48

Številka parcele: 656/2, 659/6

Lastnik: Urbanc Jakob ml., Lehen 58

Številka zemljiškoknjižnega vložka: 158

Številka parcele: 630/2 delno

Lastnik:

a) Urbanc Jakob, roj. 1. 10. 1927 iz Lehna 17

b) Slokan Vida, roj. Urbanc, dne 4. 11. 1922 iz Maribora, Marčičeva ul. 4

c) Bunc Gorazd, roj. 26. 7. 1952 iz Maribora, Kmetijska ul. 1

– vsak do 1/3

Opis:

Samotno pohorsko domačijo sestavljajo podkletena kmečka hiša, pripadajoča gospodarska poslopja in kapelica.

V zelo zanimivem ambientu ima izreden pomen zidana, 7 x 3 osna stanovanjska hiša, podolžnega tlorisa. Na zadnji strani se nahaja sekundarni prizidek v T, ki je ustrezno vključen v celoto. Visoko simetrična dvokapna streha s širokimi napušči je bila prvotno pokrita s skodlami, ki so jih kasneje nadomestili s salonitom. V osrednji osi glavne fasade se nahaja pravokotni vhod z masivnimi lesenimi vrati. Okna so dvojna, dvodelna, deljena ter bogato okrašena: profilirane maltaste obrobe s profilirano polico ter dekoracijo nad oknom. Ohranjene so tudi enostavne železne mreže. Fasado oblikujejo še šivani robovi ter mejni in podstrešni venec na čelnih fasadah. Notranja razporeditev je netipična, tudi že nekoliko predelana. Ohranjeno pa je kvalitetno stavbno in drugo pohištvo.

Ovrednotenje:

Domačija s svojim stavbnim fondom predstavlja dokument o načinu življenja in dela na premožni pohorski kmetiji.

Varstveni režim:

Spomenik varujemo v njegovi avtentičnosti in pričevalnosti. Možni so posegi za njegovo ohranitev ter valorizacijo spomeniških lastnosti, po predhodnem soglasju in navodilih spomeniško varstvene stroke. V doglednem času je potrebno zamenjati neustrezno salonitno kritino na stanovanjski hiši s skodlami ali opeko.

Način uporabe:

Kmečka domačija ustreza svojemu spomeniškememu značaju.

11. Kašča na kmetiji "OŽBALT", Lehen 20

Zemljiškoknjižni podatki:

Katastrska občina: Lehen na Pohorju

Številka zemljiškoknjižnega vložka: 21

Številka parcele: 25/7, 25/2, 620/2

Lastnik: Vogrinc Anton, Lehen 20

Opis:

Na delno prenovljeni pohorski kmetiji se je od starih tipičnih objektov ohranila ob preužitkarski bajti in gospodarskem poslopju še mogočna lesena kašča. Je delno podkletena, prekriva jo visoka čopasta streha s skodlasto kritino. Prilije in nadstropje sta služila shranjevanju pridelkov in hrane. Pod podaljšano streho za zadnji fasadi je ohranjena velika klasična preša za sadje. Na sprednji fasadi pa je pod daljšim lesenim napuščem še odprt prostor za vozove in orodja.

Ovrednotenje:

Kašča, ki je bila nekoč izjemnega gospodarskega značaja nam danes ponazarja način življenja pohorskih kmetov v preteklosti. Tovrsten objekt je na tem področju nekoliko slabše zastopan in

je zato še posebej dragocen etnološki spomenik.

Varstveni režim:

Spomenik varujemo v njegovi avtentičnosti in pričevalnosti. Možni so posegi za njegovo ohranitev in valorizacijo spomeniških lastnosti, po predhodnem soglasju in navodilih spomeniško varstvene stroke. Kašča je nujno potrebna kompleksne obnove.

Način uporabe:

Gospodarska funkcija kašče je ustrezna.

12. Lesena hiša na Gortinski cesti 51, na Muti

Zemljiškoknjižni podatki:

Katastrska občina: Zg. Muta

Številka zemljiškoknjižnega vložka: 61

Številka parcele: 446/2, 443

Lastnik: Draučbaher Apolonija – do 2/4 ter Draučbaher Ivan in Draučbaher Harold, iz Mute št. 131 – vsak do 1/4

Številka zemljiškoknjižnega vložka: 419

Številka parcele: 458/24

Lastnik: Verdinek Kristijan, roj. 14. 12. 1931 iz Gortinske c. 49 na Muti – do 3/4 in Verdinek Zdravko, roj. 14. 3. 1955 iz Gortinske c. 49 na Muti do 1/4

Opis:

Ob cesti skozi naselje stoji manjša pritlična cimprana hiša, podolžnega tlorisa. Leseno kladno konstrukcijo prekriva visoka škodlasta streha z delnimi čopi in širokimi napušči. Pokončna, na križ deljena okna so že nekoliko večja in niso originalna. Tlorisna zasnova je trocelična, v enem od dveh bivalnih prostorov je krušna peč. Ob levi čelni fasadi vodijo preko ganka v čelnem zatrepu stopnice na podstrešje.

Ovrednotenje:

Objekt ljudskega stavbarstva je dimničnega porekla. Predstavlja zadnjo tovrstno dediščino prejšnjih stoletij v urbanem naselju.

Varstveni režim:

Spomenik varujemo v njegovi avtentičnosti in pričevalnosti. Možni so posegi za njegovo ohranitev in valorizacijo spomeniških lastnosti, po predhodnem soglasju in navodilih spomeniško varstvene stroke.

13. Kašča na domačiji KOJZEK v Ožbaltu 37

Zemljiškoknjižni podatki:

Katastrska občina: Ožbalt

Številka zemljiškoknjižnega vložka: 17

Številka parcele: 44, 330/1, 330/4, 330/3, 330/2

Lastnik: Hartman Jožef, kmet iz Ožbalta 37

Številka zemljiškoknjižnega vložka: 107

Številka parcele: 331, 332, 329 delno

Lastnik: družbena lastnina, imetnik pravice uporabe Kmetijsko zemljiška skupnost občine Radlje ob Dravi

Opis:

V okviru kmečke domačije se nahaja večja, delno zidana, delno lesena kašča, podolžnega tlorisa. Postavljena je ob hrib tako, da je glavna fasada nadstropna, zadnja stran pa pritlična. Čez celo vhodno fasado poteka pod širokim strešnim napuščem v nadstropju gank, na katerega s strani vodijo zidane enoramne stopnice. Pod gankom so trije vhodi v banjasto obokane kleti. Gornji del objekta je sestavljen iz dveh enot. Prva je delno zidana, delno cimprana ter je razdeljena med kaščo in manjši bivalni prostor. Druga enota je povsem cimprana in služi kot kašča. Med obema kaščama je odprt vmesni prostor, od koder so speljane lesene stopnice na podstrešje. Objekt odlikujejo posamezni kvalitetni detajli ter visoka škodlasta streha s čopi. Ob stranski fasadi se nahaja sekundarni objekt s prešo.

Ovrednotenje:

Kašča predstavlja predvsem zaradi svojih dimenzij in netipične tlorisne zasnove zanimiv primer tovrstne kmečke arhitekture in

je pomemben etnološki spomenik.

Varstveni režim:

Spomenik varujemo v njegovi avtentičnosti in pričevalnosti. Možni so posegi za njegovo ohranitev in valorizacijo spomeniških lastnosti, po predhodnem soglasju in navodilih spomeniško varstvene stroke. Nujna je obnova škodlaste kritine.

Način uporabe:

Kašča služi svoji osnovni namembnosti, kar se sklada z njenim spomeniškim značajem.

14. Domačija KUTERNIK na Planini 12

Zemljiškoknjižni podatki:

Katastrska občina: Planina

Številka zemljiškoknjižnega vložka: 28

Številka parcele: 66/2, 66/5, 66/1, 140, 967/1, 967/2, 968, 961, 960/1, 960/2, 973/2, 973/3

Lastnik: Petrun Janez, roj. 5. 11. 1957

Opis:

Pohorsko domačijo sestavljajo: velika kmečka hiša, preužitkarska bajta ter obnovljeno gospodarsko poslopje.

Izjemnega značaja je delno podkletena, pritlična kmečka hiša. Tlorisno oblikovana v L. Zidan L krak je bil zgrajen leta 1936, ostala stavba je cimprana in prebeljena z apnom. Prekriva jo škodlasta dvokapna streha s čopi, na delu ostrejšja pa so še salonitne plošče.

Pokončna, deljena okna na lesenem delu so sekundarna. Na zadnji fasadi vodi do stranskih vhodnih vrat v osrednji osi dvoramno zidano stopnišče. Na obeh straneh stopnišča vodijo vrata v kleti. Notranjščina s prostorno bivalno kuhinjo kaže na dinamičen značaj objekta.

Ovrednotenje:

Domačija predstavlja zanimiv ambient kmečkih stavb ter je s svojimi arhaičnimi potezami in pričevalnostjo pomemben etnološki spomenik.

Varstveni režim:

Spomenik varujemo v njegovi avtentičnosti in pričevalnosti. Možni so posegi za njegovo ohranitev ter valorizacijo spomeniških lastnosti, po predhodnem soglasju in navodilih spomeniško varstvene stroke.

Salonitno kritino je potrebno v doglednem času zamenjati s škodlami.

Način uporabe:

Kmečka domačija s svojo tradicionalno funkcijo ustreza spomeniškem značaju.

15. Vrhhlvni dom, po domače KORDEŽ na Planini 43

Zemljiškoknjižni podatki:

Katastrska občina: Planina

Številka zemljiškoknjižnega vložka: 18

Številka parcele: 541/4, 541/3, 541/7, 541/2, 544/2, 541/9, 541/6, 542, 541/8, 544/1, 35/5, 541/5

Lastnik: Pušnik Ana iz Planine 43

Številka zemljiškoknjižnega vložka: 15

Številka parcele: 541/1, 544/3

Lastnik: Mravljak Drago iz Planine 45

Številka zemljiškoknjižnega vložka: 48

Številka parcele: 1694

Lastnik: Osrajnik Marija, roj. 15. 5. 1945 iz Planine 42

Opis:

Na samotni jasi blizu krajevne poti naletimo na zanimiv primer vrhhlvne doma. Hiša je delno zidana, delno lesena, prekrita s sekundarno salonitno streho. S podolžnim tlorisom je prislonska ob hrib tako, da je gospodarski del s hlevom in skednjem nadstropen, stanovanjski del pa je pod skupno streho pritličen. Pod njim je obokana klet. Bivalni del predstavljata prostor nekdanje dimnice ter prehodna veža, iz katere se vzstopi v skedenj. Posebna

zanimivost je navzven odprta majhna kuhinja, urejena v delu nekdanje shrambe. Objekt nima dimnika. Pod podaljšanim napuščem zadnje fasade se nahaja preprosta preša za sadje.

Ovrednotenje:

Skromen objekt dimničnega tipa predstavlja domovanje revnejših plasti prebivalstva. Zaradi svoje zasnove in vsebine je pomemben etnološki spomenik.

Varstveni režim:

Spomenik varujemo v njegovi avtentičnosti in pričevalnosti. Možni so posegi za njegovo ohranitev ter valorizacijo spomeniških lastnosti, po predhodnem soglasju in navodilih spomeniško varstvene stroke. Spomeniku je potrebno obnoviti prvotno škodlasto streho.

Način uporabe:

Objekt ima stanovanjsko namembnost, ki je zaradi izredno slabih bivalnih razmer manj primerna.

16. Kašča na domačiji SLANIK na Radelci št. 17

Zemljiškoknjižni podatki:

Katastrska občina: Radelca

Številka zemljiškoknjižnega vložka: 18

Številka parcele: 20, 341, 359/1, 362

Lastnik: Pačnik Franc in Pačnik Bernarda, oba iz Radelce

17, vsak do 1/2 glede celote

Opis:

Ob robu kmečke domačije stoji s podolžnim tlorisom v hrib orientirana cimprana kašča. Kletni del je zidan iz kamna, vhod v klet je izveden na višji čelni fasadi. Škodlasta streha s širokimi napušči pokriva kaščo in klasično prešo, ki se nahaja na zadnji čelni strani. Vhod v kaščo je na podolžni fasadi. Objekt odpirajo le majhne prezračevalne odprtine.

Ovrednotenje:

Kašča je primer tipičnega ljudskega stavbarstva in dokument o načinu življenja na kmetih.

Varstveni režim:

Spomenik varujemo v njegovi avtentičnosti in pričevalnosti. Možni so posegi za njegovo ohranitev ter valorizacijo spomeniških lastnosti, po predhodnem soglasju in navodilih spomeniško varstvene stroke. Potrebna je kompletna obnova.

Način uporabe:

Funkcioniranje kašče v njeni gospodarski namembnosti je v skladu z značajem spomenika.

17. Trška domačija ROSENHOF v Radljah ob Dravi, Pod Perkolico 1

Zemljiškoknjižni podatki:

Katastrska občina: Radlje ob Dravi

Številka zemljiškoknjižnega vložka: 393

Številka parcele: 316/1, 318/1

Lastnik: Korat Kristijan, Radlje ob Dravi, Pod Perkolico 1

Številka zemljiškoknjižnega vložka: 394

Številka parcele: 314, 315, Z.K. telo I in Z.K. telo II.

Lastnik:

I. Z.K. telo I. družbena lastnina

II. Z.K. telo II. Korat Kristijan, Radlje ob Dravi, Pod

Perkolico 1

Številka zemljiškoknjižnega vložka: 560

Številka parcele: 316/3, 317, 318/2, 318/3

Lastnik: Korat Edi, roj. 19. 5. 1957 iz Zg. Vižinge 25 in Korat Marija, roj. Zlatar, iz Zg. Vižinge 25 – vsak do ene nerazdelne polovice

Opis:

Ob severnem robu mesta sta se tik pod pobočjem v sklopu trške domačije ohranili mogočno gospodarsko poslopje z nekaterimi poznogotskimi elementi ter stanovanjska hiša.

Kamnito zidovje gospodarskega poslopja nadgrajuje strma

dvokapna streha s polnimi čopi, pokrita s škodlasto kritino. S podolžne jugozahodne fasade je stavba nadstropna, na zadnji, pribrežni strani pa je pritlična. Hlev v pritličju se sestoji iz dveh prostorov, od katerih ima eden lesen strop, drugi pa opečni obok, ki izhaja iz osrednjega nosilnega stebra. Manjše zamreženo okno hleva ima kamnito okensko obrobo posneto na ajdovo zrno. V delno lesen senik v nadstropju je dohod izveden po "mostu" z bočne strani poslopja. Stene kamnitega dela škodnja se odpirajo z večjimi pokončnimi okni z gladkimi obrobami, mrežami in tradicionalnimi polkni.

Stanovanjska hiša je enonadstropna, 3 x 4 osna zgradba. Pokriva jo strma čopasta salonitna streha. V tretji osi je kamnit polkrožen portal s posnetim robom. Fasada je novejša, ob južni steni oporniki in prislonjena lesena lopa. Pritlični prostori so obokani, veža ima grebenaste oboke, desno stopnišče spremlja plitva banja.

Ovrednotenje:

Gospodarsko poslopje je edinstveni spomenik tovrstne arhitekture na širšem območju. V osnovi ga zaradi nekaterih pomembnih detajlov postavljamo v poznogotsko obdobje.

Stanovanjsko hišo imenovano tudi Rosenhof je pred zadnjo obnovo prekrivala škodlasta streha, na severni fasadi pa so bili na vogalih še sledovi sgrafitne slikarije. Zgradba je primer trške arhitekture zgodnjega 17. stol.

Varstveni režim:

Spomenik varujemo v njegovi avtentičnosti in pričevalnosti. Možni so posegi za njegovo ohranitev ter valorizacijo spomeniških lastnosti, po predhodnem soglasju in navodilih spomeniško varstvene stroke.

Pri naslednji obnovi stanovanjske hiše je potrebno zamenjati salonitno streho s škodlami ali opeko.

Način uporabe:

Gospodarsko poslopje ne služi več svojemu osnovnemu namenu. Po prenovi je predvidena prezentacija spomenika v povezavi z muzejsko dejavnostjo (krajevna etnografska zbirka).

Namembnost stanovanjske hiše je primerna.

18. KOZOLEC – TOPLAR, stoječ med hišama št. 12 in 13

Maistrove ul. v Radljah ob Dravi

Zemljiškoknjižni podatki:

Katastrska občina: Radlje ob Dravi

Številka zemljiškoknjižnega vložka: 35

Številka parcele: 797, 800, 801/1, 802/2

Lastnik: Šrajner Rihard, Radlje ob Dravi

Številka zemljiškoknjižnega vložka: 409

Številka parcele: 801/2

Lastnik: Hartman Marija in Hartman Jože, oba iz Radelj ob Dravi št. 221 – vsak do ene nerazdelne polovice

Številka zemljiškoknjižnega vložka: 412

Številka parcele: 796

Lastnik:

Šlaher Alojz, do 1/4

Šlaher Vera, do 1/2

Šlaher Marija, do 1/4

Številka zemljiškoknjižnega vložka: 242

Številka parcele: 798

Lastnik: Hartman Miha in Hartman Rozalija iz Radelj ob Dravi št. 220, vsak do 1/2

Opis:

Ob robu mestnega naselja se je med stanovanjskimi hišami ohranil star dvojni kozolec s štirimi pari oken. Nadstropni toplar pokriva opečna dvokapna čopasta streha, širokih napuščev. Čelne fasade oblikujejo v nadstropju lesene mreže ter dekorativno oblikovano okno.

Ovrednotenje:

Kozolec – toplar, ki je v teh krajih manj pogost, je pomemben etnološki in arhitekturni spomenik.

Varstveni režim:

Spomenik varujemo v njegovi avtentičnosti in pričevalnosti. Možni so posegi za njegovo ohranitev ter valorizacijo spomeniških lastnosti, po predhodnem soglasju in navodilih spomeniško varstvene stroke.

Način uporabe:

Gospodarska namembnost je v skladu z njegovim spomeniškim značajem.

19. Domačija ŽUMER na Rdečem bregu št. 47

Zemljiškoknjižni podatki:

Katastrska občina: Rdeči breg II

Številka zemljiškoknjižnega vložka: 55

Številka parcele: 1036, 1038/1, 1038/2, 1040/1, 1043/1

Lastnik: družbena lastnina, imetnik pravice uporabe Hmezad Kmetijska zadruga n.sub.o Radlje ob Dravi, TOZD Kmetijstvo Radlje ob Dravi o.sub.o. Koroška c. 65

Številka zemljiškoknjižnega vložka: 118

Številka parcele: 1037

Lastnik: družbena lastnina, imetnik pravice uporabe GG Maribor

Številka zemljiškoknjižnega vložka: 128

Številka parcele: 71/2, 71/3, 1040/2

Lastnik: mlad. Založnik Janko, roj. 8. 9. 1963 in mlad. Založnik Stanko, roj. 13. 3. 1965, oba iz Rdečega brega, vsak do 1/2

Številka zemljiškoknjižnega vložka: 126

Številka parcele: 1426/2, 1426/3, 1447

Lastnik: družbena lastnina, imetnik pravice uporabe GG Maribor

Številka zemljiškoknjižnega vložka: 173

Številka parcele: 7/1

Lastnik: družbena lastnina, imetnik pravice uporabe Hmezad KZ Drava, Radlje ob Dravi, n.sub.o TZO Kmetovalec, Vuzenica o.sub.o. Vuzenica 194

Opis:

Samotna kmečka domačija se nahaja v bližini cerkve Sv. Ignacija na Rdečem bregu. Sestavljajo jo v gručo razporejena poslopja: stanovanjska hiša, gospodarsko poslopje in svinjak. Cimprana, delno podkletena kmečka hiša, dimničnega porekla, je pokrita z visoko simetrično dvokapnico, ki so ji pri obnovi zamenjali izvirno škodlasto kritino s salonitom. Prav tako so neustrezno predelali tradicionalni "kukerli" v osi nad glavnim vhodom, ter odstranili tipične čope. Del hiše ima ohranjena kvadratna okna, predeljena na križ. Druga stran objekta pa ima že večja pokončna okna, opremljena z gladkimi železnimi mrežami in polkni. Notranjščina hiše je ohranila tradicionalno razporeditev prostorov. Na kmetiji je velikega pomena tudi močno gospodarsko poslopje, ki ga pokriva visoka trapezasta streha, krita s škodlami. Kamnito pritličje služi kot hlev, lesena cimprana nadgradnja pa je senik, ki je z zadnje strani pritličjen, da je možen dovoz z vozovi.

Ovrednotenje:

Kmečka domačija je v izjemnem naravnem okolju, pomemben arhitekturen in etnološki spomenik iz 19. stol.

Varstveni režim:

Spomenik varujemo v njegovi avtentičnosti in pričevalnosti. Možni so posegi za njegovo ohranitev ter valorizacijo spomeniških lastnosti, po predhodnem soglasju in navodilih spomeniško varstvene stroke. Nujni so obnovitveni posegi na gospodarskem posloplju. Hiši pa je v procesu prenove potrebno obnoviti neustrezno strešno kritino ter druge tipične elemente, ki so bili odstranjeni.

Način uporabe:

Obstoječa gospodarska in stanovanjska namembnost je ustrezna

20. Domačija Klančnik na Rdečem bregu št. 49

Zemljiškoknjižni podatki:

Katastrska občina: Rdeči breg 2

Številka zemljiškoknjižnega vložka: 41

Številka parcele: 1249

Lastnik: družbena lastnina, imetnik pravice uporabe Kmetijska zemljiška skupnost občine Radlje ob Dravi

Številka zemljiškoknjižnega vložka: 88

Številka parcele: 90/1

Lastnik: družbena lastnina – zaznamba upravnega organa na ime občina Radlje ob Dravi, imetnik pravice uporabe stavbišča: Lovska družina Podvelka tako dolgo, dokler bodo na tem zemljišču stala stanovanjska poslopja

Številka zemljiškoknjižnega vložka: 106

Številka parcele: 1252, 1254, 1255, 1262, 1263

Lastnik: družbena lastnina in zaznamovana občina Radlje ob Dravi kot upravni organ, imetnik pravice koriščenja tega zemljišča: Lovska družina Podvelka

Opis:

Na vrhu Rdečega brega se na samotnem mestu nahaja domačija s starejšim tradicionalnim gospodarskim poslopljem ter stanovanjsko hišo iz 1930. leta. Gospodarsko poslopje je v hlevskem spodnjem nivoju grajeno iz kamna, senik je lesen, delno cimpran. Streha je visoka čopasta dvokapnica, prekrita s škodlami. V levem lesenem delu pritličja se je ohranila klasična preša za sadje, ki še deluje.

Lesena 5 x 3 osna stanovanjska hiša je podkletena ter prekrita s čopasto streho opečne kritine. Na zadnji fasadi se nahaja zastekljena veranda, pod podaljšanimi napušči vzdolž oba čelna zatrepja pa potekata ganka z izrezljano ograjo. Okna na hiši so pokončna, deljena, opremljena z enostavnimi železnimi mrežami. Obdajajo jo lesene, dekorativno oblikovane obrobe. Vhoda v hišo sta z glavne in stranske fasade kot zahteva funkcioniranje objekta. Na glavni vhodni fasadi se nahaja marmornata plošča v spomin na borbo Lackove čete na tem mestu.

Ovrednotenje:

Domačija, ki jo je v obdobju med obema vojnama kupil za počitniške namene mešan dr. Klančnik, prinaša v novo zgrajeno stanovanjsko hišo na podeželje drugačne vplive in vrednote.

Varstveni režim:

Spomenik varujemo v njegovi avtentičnosti in pričevalnosti. Možni so posegi za njegovo ohranitev ter valorizacijo spomeniških lastnosti, po predhodnem soglasju in navodilih spomeniško varstvene stroke.

Način uporabe:

Domačija je v lasti in uporabljanju Lovske družine Podvelka. Hiša se uporablja kot lovski dom ter stanovanje za upravnika, kar ustreza značaju spomenika.

21. Brabarjeva domačija na Rdečem Bregu 51

Zemljiškoknjižni podatki:

Katastrska občina: Rdeči Breg II

Številka zemljiškoknjižnega vložka: 36

Številka parcele: 48/1, 48/2, 786, 792, 785, 787, 788, 789, 790, 784, 774, 783, 779, 782, 780

Lastnik: Volmajer Marija, Rdeči Breg št. 52

Opis:

Samotno pohorsko kmetijo sestavljajo: večja zidana hiša, mogočno gospodarsko poslopje ter lesena, delno zidana kajza.

Kmečka hiša je 8 x 3 osna, zidana, podkletena stavba, pokrita s simetrično opečno streho. Vhodno in čelni fasadi oblikujejo šivani robovi in profilirane okenske obrobe. V osrednji osi vhodne fasade se nahaja kamnit polkrožno zaključen vhodni portal. Okna so

pokončna, deljena. Vzdolž zadnjo fasado poteka nad kletnimi vrati in pod širokim strešnim napuščem lesen gank. Notranjščina ima tradicionalno razporeditev.

Tipično gospodarsko poslopje je zidano, na čelnih fasadah so v okenskih odprtinah oblikovane zanimive opečne mreže.

Ovrednotenje:

Stavbe na domačiji nam pričajo o nekdanji veličini tega kmečkega gospodarstva, in načinu življenja na podeželju.

Varstveni režim:

Spomenik varujemo v njegovi avtentičnosti in pričevalnosti. Možni so posegi za njegovo ohranitev ter valorizacijo spomeniških lastnosti po predhodnem soglasju in navodilih spomeniško varstvene stroke. Nujna je strokovna obnova stavb po navodilih spomeniškega varstva.

Način uporabe:

Kmečka domačija ustreza svojemu spomeniškememu značaju.

22. Bušlova kajža na Remšniku 24

Zemljiškoknjižni podatki:

Katastrska občina: Remšnik

Številka zemljiškoknjižnega vložka: 35

Številka parcele: 47, 48, 548, 549, 550, 551/2, 551/1, 553, 554

Lastnik: Holer Marija, roj. Ratat dne 2. 8. 1928, Remšnik

24

Opis:

Manjšo domačijo sestavljata lesena stanovanjska hiša ter tipično gospodarsko poslopje.

Pritlična, delno podkletena hiša ima leseno, cimprano konstrukcijo, le zadnja stena in temelji so zidani.

Objekt prekriva skodlasta streha širokih napuščev. Podpirajo jo preprosto oblikovani konzolni venci. Stavbno pohištvo je enostavno, okna so že nekoliko večja, deljena v 6 polj. Do vhoda v osrednji osi vodi zidan "šos".

Ovrednotenje:

Preprosta ljudska arhitektura, dinamičnega porekla je tudi dokument o načinu življenja revnejših socialnih slojev.

Varstveni režim:

Spomenik varujemo v njegovi avtentičnosti in pričevalnosti. Možni so posegi za njegovo ohranitev ter valorizacijo spomeniških lastnosti, po predhodnem soglasju in navodilih spomeniško varstvene stroke.

Zaradi izredne dotrajanosti stavb je potrebna kompletna obnova.

Način uporabe:

Stanovanjsko gospodarska namembnost je primerna.

23. Kmečka hiša na domačiji HELBL na Remšniku 25

Zemljiškoknjižni podatki:

Katastrska občina: Remšnik

Številka zemljiškoknjižnega vložka: 33

Številka parcele: 44/1, 521, 522

Lastnik: Hiter Maksimiljan, roj. 1. 4. 1960 in Hiter Dragica, roj. 14. 6. 1968, oba iz Remšnika št. 25 – vsak do ene polovice

Opis:

Na kmečki domačiji stoji ob novi stanovanjski hiši stara cimprača z visoko skodlasto streho na čope. Postavljena je v hrib, zato je na sprednji fasadi videti kletni nivo, preko katerega vodi do glavnega vhoda zidani "šos" z dvoramnim stopniščem. Okna so manjša, pokončna in deljena. Notranjščina objekta je razdeljena tradicionalno, ohranjena je krušna peč.

Ovrednotenje:

Objekt je izrazit predstavnik kmečkega ljudskega stavbarstva in je pomemben etnološki spomenik.

Varstveni režim:

Spomenik varujemo v njegovi avtentičnosti in pričevalnosti.

Možni so posegi za njegovo ohranitev ter valorizacijo spomeniških lastnosti, po predhodnem soglasju in navodilih spomeniško varstvene stroke.

Način uporabe:

Stara kmečka hiša je nenaseljena. Ustrezna bi bila nova, turistična namembnost.

24. Domačija KEBER v Ribnici na Pohorju št. 76

Zemljiškoknjižni podatki:

Katastrska občina: Ribnica na Pohorju

Številka zemljiškoknjižnega vložka: 32

Številka parcele: 39, 96, 305/2, 305/3, 305/6, 364/2

Lastnik:

a) Zaveršnik Anton, Zaveršnik Jože, Zaveršnik Drago, Zaveršnik Franc in mlad. Zaveršnik Cvetka – vsak do ene dvanajstine

b) Zaveršnik Jože, roj. 6. 9. 1949 iz Ribnice na Pohorju št. 76 – 42/96

c) Zaveršnik Drago, roj. 23. 9. 1951 iz Planine št. 83 – 7/96

č) Jeromel Bojan, roj. 24. 3. 1968 iz Legna 108 – 7/192

d) Jeromel Maksimiljan, roj. 19. 10. 1971 iz Legna 108 – 7/192

Opis:

Domačijo sestavljajo: kmečka hiša, tipično gospodarsko poslopje in samostojno stoječa zidana klet.

Stanovanjska hiša je delno zidana iz kamna, delno cimprana. Pokriva jo visoka skodlasta streha širokih napuščev. Notranjščina je tradicionalno razporejena. V "hiši" se je ohranil lesen strop z "eštrankom", nekdanja črna kuhinja pa ima banjast obok s sosvodnicami. Del ostrejša podpirajo likovno oblikovani konzolni venci. Okna so večja, pokončno ter vertikalno in horizontalno razdeljena. Posebnost na domačiji je iz kamna grajena v hrib vkopana klet, ki je banjasto obokana in stoji samostojno. Pokriva jo dvokapna skodlasta streha.

Ovrednotenje:

Domačija je zanimiv primer ljudskega stavbarstva in je med zadnjimi ostalinami tovrstne arhitekture na ribniškem območju.

Varstveni režim:

Spomenik varujemo v njegovi avtentičnosti in pričevalnosti. Možni so posegi za njegovo ohranitev ter valorizacijo spomeniških lastnosti, po predhodnem soglasju in navodilih spomeniško varstvene stroke.

Potrebna je kompletna obnova objektov.

Način uporabe:

Osnovna stanovanjska in gospodarska funkcija domačije je primerna značaju spomenika.

25. Kmečka hiša na domačiji ZAJSTNIK na Sp. Kapli 12

Zemljiškoknjižni podatki:

Katastrska občina: Sp. Kapla

Številka zemljiškoknjižnega vložka: 6

Številka parcele: 26, 554, 553/2, 553/1, 550, 551, 548, 552, 549, 558/1

Lastnik: Vezonik Jože, roj. 20. 3. 1936 in Vezonik Sonja, roj. 17. 8. 1964 oba iz Sp. Kaple št. 13 – vsak do ene polovice

Številka zemljiškoknjižnega vložka: 214

Številka parcele: 558/5

Lastnik: Kersikla Alma, Pocug 1, Portorož – do celote

Opis:

Na samotni kmetiji se je ohranila cimprana, podkletena stanovanjska hiša, podolžnega tlorisa. Prekrita je s čopasto skodlasto streho širokih napuščev. Zunanost lesenih sten je prebeljena z apnom. Objekt je dimničnega porekla, o čemer priča tlorisna razporeditev ter dimnične odprtine. Okna so različnih velikosti,

na dimničnem delu so novejša, pokončna in predeljena. Na čelni fasadi vodijo preproste lesene stopnice na podstrešje.

Ovrednotenje:

Gre za značilen tip dimničnega stavbarstva, ki je pomemben etnološki in arhitekturni spomenik.

Varstveni režim:

Spomenik varujemo v njegovi avtentičnosti in pričevalnosti. Možni so posegi za njegovo ohranitev ter valorizacijo spomeniških značilnosti, po predhodnem soglasju in navodilih spomeniško varstvene stroke. Potrebno je obnoviti škodlasto streho.

Način uporabe:

Na domačiji so zgradili novo stanovanjsko hišo. Staremu objektu je potrebno poiskati novo namembnost, ki bo v skladu z značajem spomenika (kmečki turizem).

26. Domačija VAUHER na Sp. Kapli 47

Zemljiškoknjižni podatki:

Katastrska občina: Sp. Kapla

Številka zemljiškoknjižnega vložka: 38

Številka parcele: 52/1, 50, 51, 49, 1013, 1010, 1011, 1017, 1015, 1016, 1801 – delno

Lastnik: Hartman Igor, roj. 29. 1. 1965 in Hartman Maksimiljana, roj. 22. 9. 1964, oba iz Gradišča št. 40 – vsak do ene polovice

Opis:

V dolini Čermenice se v pristnem ambientu nahaja domačija s tipičnimi gospodarskimi poslopij ter delno leseno, delno zidano stanovanjsko hišo.

Kmečka hiša, nekdanja obcestna gostilna, je značilna zgradba iz druge polovice 19. stol., ki so jo zaradi njene posebne namembnosti kasneje dogradili in ji na vhodni fasadi dodali leseno verando z likovno oblikovanimi okrasnimi elementi. Hiša je zaradi tega nesimetrična zgradba, tlorisne izvedbe v T. Vsi objekti na domačiji so prekriti z dvokapnimi strehami opečne kritine.

Ovrednotenje:

Domačija je zaradi svoje zanimive tlorisne zasnove in kot poseben poudarek v pokrajini pomemben etnološki spomenik.

Varstveni režim:

Spomenik varujemo v njegovi avtentičnosti in pričevalnosti. Možni so posegi za njegovo ohranitev ter valorizacijo spomeniških lastnosti, po predhodnem soglasju in navodilih spomeniško varstvene stroke.

Način uporabe:

Tradicionalna funkcija kmečke domačije ustreza značaju spomenika.

27. Domačija PREKL z mlinom na Sp. Kapli št. 52

Zemljiškoknjižni podatki:

Katastrska občina: Sp. Kapla

Številka zemljiškoknjižnega vložka: 41

Številka parcele: 60, 61, 58, 1047, 1039/2, 1045, 1048, 1036, 1033, 1032

Lastnik: Vraber Anton ml. in Vraber Vanja, oba iz Kaple št. 52 – vsak do ene polovice

Številka zemljiškoknjižnega vložka: 50

Številka parcele: 1092

Lastnik:

a) Lep Rajko – do 8/12

b) Lep Jožefa, Lep Marija, Lep Anton, Lep Drago – vsak do 1/12 – vsi iz Sp. Kaple 62

Opis:

Veliko kmečko domačijo sestavljajo: obnovljena zidana hiša, dvoje tipičnih gospodarskih poslopij, večja stavba z mlinom ter kmečka kapelica.

Izjemno kvaliteten je podolžen, iz kamna in deloma lesa grajen

nadstropen objekt, pokrit z opečno simetrično dvokapnico. V pritličju glavne fasade se nahaja dvoje polkrožno zaključenih vhodov v mlin in bivalni del. Nad vhodom v mlin je zapisana letnica 1828. Mlin ima ohranjen klasični mehanizem z vodnim kolesom. Na zadnji fasadi ga odpira dvoje kvadratnih oken z baročno oblikovano kovano mrežo. Bivalni del, ki se nahaja v drugi polovici objekta obsega pritličje in nadstropje. V pritličju je omembe vreden lesen strop z mogočnim tramom – eštrankom.

Ovrednotenje:

Domačija je zaradi ohranjenosti stavbne dediščine ter pričevalne vrednosti o preteklem načinu življenja pomemben etnološki spomenik.

Varstveni režim:

Spomenik varujemo v njegovi avtentičnosti in pričevalnosti. Možni so posegi za njegovo ohranitev in valorizacijo spomeniških lastnosti, po predhodnem soglasju in navodilih spomeniško varstvene stroke. Nujna je adaptacija in prezentacija celotnega mlina s stanovanjskim delom.

Način uporabe:

Gospodarska in bivalna funkcija domačije se ujema z značajem spomenika.

28. Kmečka hiša "ŽLAGER" na Sp. Kapli št. 82

Zemljiškoknjižni podatki:

Katastrska občina: Sp. Kapla

Številka zemljiškoknjižnega vložka: 78

Številka parcele: 6/2, 69/2

Lastnik:

a) Rebernik Marija iz Sp. Kaple št. 21 – do 1/2

b) Rebernik Marija, roj. Ribnik, dne 27. 8. 1928 iz Sp. Kaple št. 81 – do 1/4

c) Šarman Alojz, roj. 25. 4. 1952 iz Brezna 92 – do 1/4

Številka zemljiškoknjižnega vložka: 157

Številka parcele: 64/3

Lastnik: družbena lastnina, imetnik pravice uporabe Kmetijsko zemljiška skupnost občina Radlje ob Dravi

Številka zemljiškoknjižnega vložka: 190

Številka parcele: 72, 70, 71, 68

Lastnik: Vezonik Angela, roj. Kotnik iz Sp. Kaple št. 82

Številka zemljiškoknjižnega vložka: 194

Številka parcele: 69/1

Lastnik: Vezonik Angela, roj. Kotnik iz Sp. Kaple št. 82

Opis:

V okvir nekdanje kmečke domačije sodi stanovanjska hiša, gospodarsko poslopje, objekt s prešo in predelana kočarska bajta. Najpomembnejša je mogočna, delno zidana, delno cimprana stanovanjska stavba, ki ima ohranjen nekdanji dimnični prostor in delno tudi dimnično peč. Vhod v hišo vodi z obnovljenega "šosa" z dvoramnim stopniščem, izveden je preprosto v zidano steno in je potlačeno polkrožno zaključen. Vrata so enokrilna, iz širokih desk. Nekdanjo dimnico odpirajo majhna kvadratna okna, predeljena na križ. Druga lesena polovica hiše pa ima že nekoliko večje okenske odprtine, opremljene z likovno oblikovanimi železnimi mrežami. Čez levo polovico glavne fasade poteka nad vhodom v klet leseni gank, ki je nekoč segal do vhodnih vrat. Hišo prekriva neustrezno obnovljena dvokapna streha z opečno kritino.

Ovrednotenje:

Objekt z značilnim tlorisom in ohranjenim dimničnim prostorom je izjemen dokument preteklega načina življenja in stavbarstva na tem delu Kozjaka.

Varstveni režim:

Spomenik varujemo v njegovi avtentičnosti in pričevalnosti. Možni so posegi za njegovo ohranitev ter valorizacijo spomeniških lastnosti, po predhodnem soglasju in navodilih spomeniško varstvene stroke.

Pri prenovi je potrebno vrniti v prvotno stanje ostreže in kritino ter zadnjo fasado, kjer je izvedeno večje podolžno okno.

Način uporabe:

Domačija ne deluje kot celota, saj so stavbe v različnem lastništvu. Kmečka hiša, ki ima bivalno funkcijo se z izdelavo konservatorskega programa predvidi tudi za muzejsko prezentacijsko funkcijo.

29. Domačija ČREŠNIK na Sp. Kapli št. 84

Zemljiškoknjižni podatki:

Katastrska občina: Sp. Kapla

Številka zemljiškoknjižnega vložka: 76

Številka parcele: 84, 164, 165, 121, 120/2, 120/1, 160, 159, 124

Lastnik:

a) Rihter Terezija, posestnica v Gradišču št. 4 - do 1/2

b) Rihter Maks, roj. 10. 10. 1939 iz Sp. Kaple 84 - do 1/2

Opis:

Samotna kmetija sestoji iz mogočne kmečke hiše ter dvoje večjih gospodarskih poslopj.

Prtilična stanovanjska stavba je s kasnejšim prizidkom oblikovana v L. Večinoma je grajena iz kamna, le nekdanji dimnični prostor ima lesene cimprane stene. Glavna fasada je osem osna, v osrednjem delu se nahaja polkrožno potlačen vhodni portal z masivnimi vratnicami. Pokončna predeljena okna so opremljena s polkni in kovanimi mrežami. Obdajajo jih gladke okenske obrobe. Na zidanem delu hiše so kovane mreže likovno oblikovane, obrobe pa so v parapetnem delu okrašene s cofi. Že nekoliko predelana notranjščina je ohranila vrsto kvalitetnih detajlov (stavbno pohištvo z okovjem, štukatura na stropu, kapasti oboki v veži,...). Hiša je delno podkletena (obokane kleti), pokriva jo streha širokih napuščev, z opečno kritino.

Oboje gospodarskih poslopj je grajeno tradicionalno: iz kamna zidana prtiličja ter lesene, cimprane nadgradnje. Strehi sta čopasti dvokapnici, eno pokrivajo skodle drugo pa neustrezni salonit.

Ovrednotenje:

Domačija predstavlja bogat ambient izjemnih objektov s kvalitetno hišo dimničnega porekla iz začetka 19. stol. ter z vrsto pozno-baročnih stavbnih elementov.

Varstveni režim:

Spomenik varujemo v njegovi avtentičnosti in pričevalnosti. Možni so posegi za njegovo ohranitev ter valorizacijo spomeniških lastnosti, po predhodnem soglasju in navodilih spomeniško varstvene stroke. Kmečka hiša je kljub posredovanju spomeniško-varstvene službe doživela nekaj agresivnih posegov (delna zamenjava oken), zato ji je treba povrniti prvotno podobo.

Način uporabe:

Bivalna in gospodarska funkcija ustrežata značaju spomenika.

30. Domačija DORŠENK iz Sp. Kaple št. 87

Zemljiškoknjižni podatki:

Katastrska občina: Sp. Kapla

Številka zemljiškoknjižnega vložka: 70

Številka parcele: 100, 1382, 1357, 1358, 1360, 1365, 1361, 1351 - delno in 1395 - delno

Lastnik: Garmut Pavel, roj. 12. 5. 1952 - do 3/4 in Garmut Milenka, roj. 12. 8. 1956 - do 1/4, oba iz Sp. Kaple 87

Opis:

V izreden ambient kmečke domačije sodijo: prtilična zidana hiša, nadstropno gospodarsko poslopje s kaščo in prešo ter zidan svinjak.

Največjega pomena je podolžno gospodarsko poslopje, ki ima na zadnji fasadi nadstrešek, tlorisno oblikovan v T. Pod nadstreškom je po "mostu" dovoz v senik. Vhodno fasado oblikuje v prtiličju več vhodov v obokane hleve, v nadstropju pa poteka pod

napuščem vzdolž pročelja lesen gank z izrezljano ograjo in enostavnimi lesenimi stopnicami. Z ganka vodi več vratnih odprtih v senik, obokano kaščo in prostor s prešo. Pod levim strešnim napuščem visi večji zvon za varovanje domačije pred strelo. Gospodarsko poslopje ima v nadstropju pokončne okenske odprtine, opremljene s polkni. Pokriva ga dvokapna streha z opečno kritino.

Kmečka hiša, ki je bila dograjena leta 1926, je kvalitetna, delno podkletena stavba, s tradicionalno tlorisno razporeditvijo ter ohranjenim stavbnim pohištvo. Objekt prekriva simetrična opečna dvokapnica, s polkrožnim vencem.

Ovrednotenje:

Domačija z objekti iz 19. in 20. stol. je lep primer ohranjenosti stavbnih oblik ter dokument življenja na premožnejših kmetijah.

Varstveni režim:

Spomenik varujemo v njegovi avtentičnosti in pričevalnosti. Možni so posegi za njegovo ohranitev ter valorizacijo spomeniških lastnosti, po predhodnem soglasju in navodilih spomeniško varstvene stroke.

Način uporabe:

Osnovna funkcija kmečke domačije ustreza njenemu značaju spomenika.

31. Domačija GAVGER, Sp. Vižinga št. 9

Zemljiškoknjižni podatki:

Katastrska občina: Sp. Vižinga

Številka zemljiškoknjižnega vložka: 4

Številka parcele: 46,

Lastnik: Donko Marija, roj. Langbauer

Številka zemljiškoknjižnega vložka: 6

Številka parcele: 48/1, 48/2, 53/1, 53/2, 53/3, 53/4, 54, 55/1, 55/2, 56, 68/2, 68/3, 7, 8, 9

Lastnik: Ehman Marija, roj. Valtl, dne 31. 3. 1936 iz Sp. Vižinge št. 9

Številka zemljiškoknjižnega vložka: 79

Številka parcele: 47/1, 47/2

Lastnik:

a) Langbauer Lovrenc, roj. 23. 2. 1927 iz Sp. Vižinge št. 5 - do 1/2

b) Martini Branko, roj. 7. 8. 1956 in Martini Mira, roj. 2. 2. 1957 iz Sp. Vižinge št. 5 - oba do 1/4

Opis:

Na izpostavljenem delu domačije stoji zidana kmečka hiša, podolžnega tlorisa. Je delno podkletena (banjasti obok). V tretji, osrednji osi glavne fasade, je polkrožno oblikovan kamnit vhodni portal. Okna so pokončna, dvodelna, deljena v več polj. Objekt pokriva visoka dvokapna streha z opečno kritino. Vhodni strešni napušč je nekoliko širši. Notranjščina je tradicionalno razporejena in banjasto obokana.

Ovrednotenje:

Objekt predstavlja izredno čisto, estetsko oblikovano kmečko arhitekturo, s posameznimi kvalitetnimi detajli. Datiramo ga v 19. stol.

Varstveni režim:

Spomenik varujemo v njegovi avtentičnosti in pričevalnosti. Možni so posegi za njegovo ohranitev ter valorizacijo spomeniških lastnosti, po predhodnem soglasju in navodilih spomeniško varstvene stroke. V primernem času se naj obnovi neustrezno stopnišče pred glavnim vhodom.

Način uporabe:

Namembnost kmečkega doma je ustrežna.

32. Hiša TILK Sp. Vižinga št. 18

Zemljiškoknjižni podatki:

Katastrska občina: Sp. Vižinga

Številka zemljiškoknjižnega vložka: 162

Številka parcele: 128, 129, 130/2, 131/1, 133/1

Lastnik: Tilg Jurij, roj. 11. 12. 1895, iz Sp. Vižinge št. 18 - do 1/2

Prah Gertraud, roj. 2. 8. 1963 in Prah Ferdinand, roj. 28.

4. 1963, oba iz Sp. Vižinge št. 18 - vsak do 1/4

Številka zemljiškoknjižnega vložka: 59

Številka parcele: 130/3

Lastnik: družbena lastnina pod upravo DEM, Vetrinjska ul.

2

Opis:

Na nekdanjem mogočnem Tilkovem posestvu se je ohranila nadstropna zidana stanovanjska hiša, pokrita s simetrično dvokapno streho. Fasade oblikujejo šivani robovi, profilirani mejni zidec, uhaste okenske obrobe ter profilirane karnise v nadstropju. Okna so pokončna, predeljena, opremljena s polkni. V pritličju imajo enostavne železne mreže. V četrti osi vhodne fasade se nahaja kamnit, polkrožno zaključen portal z letnico 1810. Notranjščina objekta je nekoliko predelana, ohranjeni so oboki in štukatura v pritličju. Cel objekt je podkleten, veliki kletni prostori imajo banjasto obokane stropove. V eni od kleti je ohranjena poslikava iz 19. stol.

Ovrednotenje:

Objekt je kvalitetna arhitektura iz začetka prejšnjega stoletja ter dragocen dokument o načinu življenja veleposestnikov.

Varstveni režim:

Spomenik varujemo v njegovi avtentičnosti in pričevalnosti. Možni so posegi za njegovo ohranitev ter valorizacijo spomeniških lastnosti, po predhodnem soglasju in navodilih spomeniško varstvene stroke. Na hiši je treba zamenjati neustrezna nova okna in jo v doglednem času ponovno prekriti z opeko.

Način uporabe:

V objektu prebiva več strank, kar ne ustreza njenemu značaju enodružinske hiše.

33. Mežnarija na Suhem vrhu št. 17

Zemljiškoknjižni podatki:

Katastrska občina: Suhi vrh pri Radljah

Številka zemljiškoknjižnega vložka: 30

Številka parcele: 56

Lastnik: Rimskokatoliško župnijstvo v Radljah ob Dravi

Opis:

Ob cerkvi sv. Janeza stoji stara mežnarija, deloma zidana, večji del lesena. Delno podkleten objekt prekriva visoka škodlasta streha s čopi in širokimi napušči. Stavba nam na nazoren način predstavlja več gradbenih faz skozi daljše časovno razdobje. Ob nekoliko večjih, pokončnih in predeljenih oknih, opremljenih z likovno oblikovanimi kovanimi mrežami, najdemo na delu mežnarije še manjša kvadratna okna, v širokih lesenih okvirjih, deljena na križ. Eno od teh ima ohranjeno baročno, kovano mrežo. Tudi široka, enokrilna vhodna vrata kažejo značilnosti baročnega oblikovanja. Objekt ima ohranjeno večino starega stavbnega pohištva in drugih značilnosti kvalitetne ljudske arhitekture.

Ovrednotenje:

Mežnarija je pomemben spomenik ljudskega stavbarstva, z vrsto arhaičnih elementov in detajlov dimnične arhitekture.

Varstveni režim:

Spomenik varujemo v njegovi avtentičnosti in pričevalnosti. Možni so posegi za njegovo ohranitev ter valorizacijo spomeniških lastnosti, po predhodnem soglasju in navodilih spomeniško varstvene stroke. Mežnarija je v izredno slabem stanju, zato jo je treba v najkrajšem času obnoviti po konservatorskih načelih.

Način uporabe:

Objekt ni naseljen. Muzejsko prezentacijska funkcija bi ustrezala njegovemu spomeniškememu značaju.

34. Kašča na kmetiji PEČNIK na Suhem vrhu št. 34

Zemljiškoknjižni podatki:

Katastrska občina: Suhi vrh pri Radljah

Številka zemljiškoknjižnega vložka: 41

Številka parcele: 768, 769, 78, 79/1, 79/2, 79/3

Lastnik: Koležnik Stanislav in Koležnik Angela, iz Suhega vrha št. 34 - vsak do 1/2

Opis:

Na domačiji se med tipičnimi kmečkimi objekti nahaja zelo kvalitetna zidana kašča, ki ima v nizu pod skupno streho v lesenem objektu prešo. Sama kašča je podkletena, v kleti je banjasto obokano strop z globokimi sosvodnicami. Do vhoda v banjasto obokano kaščo, vodijo na čelni strani tri stopnice. Enokrilna vrata so preprosto oblikovana, kaščni prostor pa odpira tudi dvojje manjših kvadratnih oken z železnimi mrežami. Objekt prekriva novejša streha s salonitno kritino.

Ovrednotenje:

Kašča je zanimiv primer tovrstne zidane arhitekture ter pomemben etnološki spomenik.

Varstveni režim:

Spomenik varujemo v njegovi avtentičnosti in pričevalnosti. Možni so posegi za njegovo ohranitev ter valorizacijo spomeniških lastnosti, po predhodnem soglasju in navodilih spomeniško varstvene stroke.

Potrebno je obnoviti streho v prvotno stanje s škodlasto kritino.

Način uporabe:

Osnovna dejavnost kašče je ustrezna značaju spomenika.

35. Domačija ŠKRUBEJ Sv. Primož na Pohorju št. 1

Zemljiškoknjižni podatki:

Katastrska občina: Sv. Primož na Pohorju

Številka zemljiškoknjižnega vložka: 14

Številka parcele: 346, 349/3, 357, 359, 360/1, 360/2, 361/1, 361/2, 361/3, 362, 363, 364, 3655, 40, 41, 345/1, 345/2

Lastnik: Erič Julijana, roj. Garmuš iz Sv. Primoža št. 11

Opis:

V območje samotne kmečke domačije sodijo od pomembnejših objektov: stanovanjska hiša, gospodarsko poslopje in čebelnjak. Vse stavbe na domačiji imajo enotno škodlasto kritino, kar daje celoti posebno vrednost.

Podkletena kmečka hiša ima iz kamna grajene temelje ter cimprano vrhno stavbo. Zidana je le stena ob pečeh. Čopasto streho širokih napuščev podpirajo leseni konzolni venci. Vzdolž zadnje fasade poteka nad kletnim delom leseni gank do zidanega prizidka, kjer so svinjaki. Na levi čelni fasadi je pod napuščem stara klasična preša. Hiša dimničnega porekla ima ohranjeno značilno tlorisno zasnovo ter staro stavbno pohištvo. Na delu podstrešja se nahaja posebna zanimivost: cimprana kašča kot "hiša v hiši".

Gospodarsko poslopje, izredno podolžnega tlorisa, je oblikovano tradicionalno: iz kamna grajeni hlevi ter lesena nadgradnja.

Ovrednotenje:

Domačija z arhaičnimi stavbnimi oblikami je izjemen etnološki spomenik ter ambientalni poudarek v pokrajini.

Varstveni režim:

Spomenik varujemo v njegovi avtentičnosti in pričevalnosti. Možni so posegi za njegovo ohranitev ter valorizacijo spomeniških lastnosti, po predhodnem soglasju in navodilih spomeniško varstvene stroke.

Način uporabe:

Osnovna funkcija kmečke domačije ustreza značaju spomenika.

36. Kmečka hiša na LEVOVNIKOVI domačiji na Šentjanžu nad Dravčami

Zemljiškoknjižni podatki:

Katastrska občina: Šentjanž nad Dravčami
Številka zemljiškoknjižnega vložka: 9
Številka parcele: 583, 584, 586, 587, 588, 596, 597, 598, 599,
600, 602, 603/1, 603/2, 603/3, 603/4
Lastnik: Jamnik Ivan iz Šentjanža 14
Opis:

Levovnikova domačija leži v pristnem ambientu v bližini cerkve sv. Janeza. Lesena stanovanjska hiša, dimničnega porekla, je zadnji preostanek nekdanjega kompleksa kvalitetnih kmečkih stavb. Je delno podkletena, cimprana stavba, prekriva jo strma čopasta dvokapnica s skodlasto kritino. Obe podolžni fasadi oblikujeta široka strešna napušča, podprta s konzolnimi venci. Okna so pokončna, deljena in opremljena s polkni. Notranjščina hiše ima tipično tlorisno razporeditev.

Ovrednotenje:

Kmečka hiša je značilen primer lesene pohorske arhitekture ter izjemen etnološki spomenik.

Varstveni režim:

Spomenik varujemo v njegovi avtentičnosti in pričevalnosti. Možni so posegi za njegovo ohranitev ter valorizacijo spomeniških lastnosti, po predhodnem soglasju in navodilih spomeniško varstvene stroke.

Način uporabe:

Kmečka dejavnost v okviru spomenika je v skladu z njegovim značajem.

37. Pobernikova dimnica iz Šentjanža nad Dravčami št. 20

Zemljiškoknjižni podatki:

Katastrska občina: Šentjanž nad Dravčami
Številka zemljiškoknjižnega vložka: 74
Številka parcele: 580, 581, 582/1, 582/2, 704, 705, 706, 707,
708, 37

Lastnik: Jeznik Srečko, roj. 21. 10. 1950 iz Šentjanža št. 20
Vuzenica

Opis:

V bližini Pobernikove domačije stoji na samoti lesena cimprana zgradba, s stanovanjskim in gospodarskim delom pod skupno streho. Stanovanjski del je enoceličen, odpirajo ga tri okenske odprtine z lesenimi okni na smuk. Visok strop ter ostanek dimnične peči nam povesta, da gre za dimnični tip bivališča. Gospodarski del je razdeljen v dve etaži: spodaj je kletni oz. hlevski del, zgoraj pa senik, do katerega so nekoč vodile stopnice. Vzdolž celo dolžino senika poteka zaprt gank. Na zadnji prtilični fasadi vodijo v senik široka vrata, do katerih je dovoz po brunastem "mostu". Objekt je prekrit s skodlasto, čopasto streho, širokih napuščev.

Ovrednotenje:

Pobernikova bajta je med redkimi, tako rekoč zadnjimi preostanki nekoč razširjene dimnične hiše. Nezahtevne, vendar izredno funkcionalne stavbne oblike, pričajo o njenih prebivalcih, ki so bili v prvi fazi prevžitkarji, kasneje pa kočarji.

Varstveni režim:

Spomenik varujemo v njegovi avtentičnosti in pričevalnosti. Možni so posegi za njegovo ohranitev ter valorizacijo spomeniških lastnosti, po predhodnem soglasju in navodilih spomeniško varstvene stroke. Po konservatorskih načelih je potrebno dokončati pred leti začeto akcijo obnove objekta.

Način uporabe:

Spomenik pripada Pobernikovi kmetiji in je nenaseljen. V prihodnosti je zanj predvidena muzejsko-prezentacijska funkcija.

38. Kmečkji dom na domačiji SABODIN na Šentjanžu nad Dravčami št. 44

Zemljiškoknjižni podatki:

Katastrska občina: Šentjanž nad Dravčami
Številka zemljiškoknjižnega vložka: 69

Številka parcele: 76, 1230, 1217, 1216, 1227, 1228, delno 1212, delno 1229, delno 1235

Lastnik: Širnik Franc ml. in Širnik Verona, roj. Krančan, oba iz Šentjanža št. 44 – vsak do 1/2

Opis:

V dokaj avtentični obliki in v izjemnem ambientu se je ohranila zanimiva domačija, grajena iz tesanega lesa in kamna. Pokriva jo mogočna čopasta streha s skodlasto kritino. Preprosta ljudska arhitektura predstavlja dom dimničnega tipa s stanovanjskim in gospodarskim delom pod skupno streho. Glavni bivalni prostor je nekdanja dimnica, z majhnimi predeljenimi okni, ki pa so ji pri prenovi odstranili značilno ognjišče z dimnično pečjo. Na domačiji samostojno stoji lesena podkletena kašča, s klasično prešo pod napuščem.

Ovrednotenje:

Domačija je izjemen primer kmečke arhitekture dimničnega porekla ter važen dokument o načinu življenja in dela pohorskih kmetov v prejšnjih stoletjih.

Varstveni režim:

Spomenik varujemo v njegovi avtentičnosti in pričevalnosti. Možni so posegi za njegovo ohranitev ter valorizacijo spomeniških lastnosti, po predhodnem soglasju in navodilih spomeniško varstvene stroke.

Način uporabe:

Bivalni del domačije je izgubil svojo osnovno namembnost, saj so na kmetiji zgradili sodobno stanovanjsko hišo. Objektu izjemnega spomeniškega značaja je treba poiskati novo funkcijo, v smislu muzejske prezentacije ali druge ustrezne dejavnosti.

39. SNEŽIČEVA ŽAGA in mlin na Vasi

Zemljiškoknjižni podatki:

Katastrska občina: Vas
Številka zemljiškoknjižnega vložka: 142
Številka parcele: 564/2, 564/5, 35/2, 61
Lastnik: Topler Andrej iz Vasi št. 22
Opis:

Ob Erhatovem potoku se v pristnem okolju nahajata poslopji kmečkega mlina in žage.

Žaga je večja podolžna zgradba, preproste lesene konstrukcije, z dvokapno simetrično streho. Namesto dotrajanih skodel prekriva ostrejšje strešna lepenka. Star klasičen mehanizem je prilagojen na električni pogon.

Mlin je manjša, iz kamna zidana zgradba, kvadratnega tlorisa. Ima preprosto oblikovana vhodna vrata na čelni fasadi. Mlin, ki ne deluje več, je delno predelan v bivalne namene.

Ovrednotenje:

Žaga in mlin predstavljata značilen, vendar le malokje ohranjen kmečki gospodarski kompleks. Ambient z objekti je pomemben etnološki spomenik.

Varstveni režim:

Spomenik varujemo v njegovi avtentičnosti in pričevalnosti. Možni so posegi za njegovo ohranitev ter valorizacijo spomeniških lastnosti, po predhodnem soglasju in navodilih spomeniško varstvene stroke.

Nujni so obnovitveni posegi.

Način uporabe:

Gospodarska in bivalna funkcija kompleksa je ustrezna. Smiselno bi bilo usposobiti mlin za njegovo osnovno funkcijo.

40. Tišlerjev mlin na Vasi

Zemljiškoknjižni podatki:

Katastrska občina: Vas
Številka zemljiškoknjižnega vložka: 4
Številka parcele: 17/1, 57, delno 60/1
Lastnik: Poročnik Ivan – do 1/4 in Poročnik Vili iz Vasi 14
do 3/4

Številka zemljiškoknjižnega vložka: 35

Številka parcele: delno 56

Lastnik: Smrečnik Vinko, roj. 11. 4. 1934 in Smrečnik Antonija, roj. 25. 4. 1941, oba iz Vasi št. 17 - vsak do 1/2

Katastrska občina: Remšnik

Številka zemljiškoknjižnega vložka: 11

Številka parcele: delno 101

Lastnik: Breznik Marija iz Remšnika št. 16

Opis:

Ob Mivčevem potoku se nahaja preprost kmečki mlin z enim kolesom. Majhen lesen objekt ima vhod na čelni strani, prekriva ga dvokapnica s salonitno kritino. Voda, ki priteka po visokih lesenih žlebovih, poganja kolo z zgornje strani. Mlin ima ohranjen stari mehanizem in obratuje na klasičen način.

Ovrednotenje:

Potočni mlin je redka dediščina načina kmečkega življenja ter je zato izjemen etnološki spomenik.

Varstveni režim:

Spomenik varujemo v njegovi avtentičnosti in pričevalnosti. Možni so posegi za njegovo ohranitev ter valorizacijo spomeniških lastnosti, po predhodnem soglasju in navodilih spomeniško varstvene stroke. Potrebno je nadomestiti salonitno kritino s škodlami.

Način uporabe:

Osnovna funkcija mlina ustreza značaju spomenika.

41. Domačija Novak, Vuhred št. 72

Zemljiškoknjižni podatki:

Katastrska občina: Vuhred

Številka zemljiškoknjižnega vložka: 10

Številka parcele: 303, 304

Lastnika: Kolar Peter in Kolar Antonija, roj. Osrajnik iz Vuhreda št. 49 - vsak do ene polovice

Številka zemljiškoknjižnega vložka: 145

Številka parcele: 302/3

Lastnik: družbena lastnina, imetnik pravice brezplačne in trajne uporabe Pečovnik Danica, roj. 9. 2. 1955 iz Vuhreda št. 81.

Opis:

V strnjem naselju se je ohranil kmečki ambient s pritlično stanovanjsko hišo, gospodarskim poslopjem, svinjakom in vodnjakom.

Pravokotno na cesto stoji podolžna, delno lesena, delno zidana kmečka hiša, pokrita z opečno dvokapno streho. Večja polovica objekta je podkletena (dve obokani kleti), do kleti vodijo kamnite stopnice. Vhodno fasado oblikujejo širok strešni napušč, nizek zidan vhodni "šos" z dvoramnim stopniščem ter pokončne okenske odprtine.

Notrajnščina ima ohranjen večji del tradicionalne razporeditve z nekaterimi kvalitetnimi detajli.

Kuhinja in shramba sta obokani, "hišo" pa krasijo ob lesenem tramu še zanimiva štukatura v obliki rozete, ki se nahaja nad mizo v kotu.

Gospodarska poslopja so tipična, pokrita z opečnimi strehami.

Ovrednotenje:

Stara kmečka domačija je med zadnjimi primeri značilne ruralne arhitekture v naselju ter ima etnološko in ambientalno vrednost.

Varstveni režim:

Spomenik varujemo v njegovi avtentičnosti in pričevalnosti. Možni so posegi za njegovo ohranitev ter valorizacijo spomeniških lastnosti, po predhodnem soglasju in navodilih spomeniško varstvene stroke. Pri naslednji obnovi je potrebno poenotiti okenske odprtine.

Način uporabe:

Osnovna funkcija kmečke domačije je primerna značaju spomenika.

42. Domačija Puhnih na Zg. Kapli št. 28

Zemljiškoknjižni podatki:

Katastrska občina: Zgornja Kapla

Številka zemljiškoknjižnega vložka: 25

Številka parcele: 39, 471, 470, 469, 464/2, 464/1, delno 472, delno 463

Lastniki:

a) Kojzek Anton, poljski delavec, iz Zg. Kaple št. 28 - do ene šestnajstinke

b) Kojzek Anton, roj. 11. 5. 1937 iz Zg. Kaple št. 28 - do sedem šestnajstink

c) Kojzek Marija, roj. 11. 5. 1937 iz Zg. Kaple št. 28 - do ene nerazdelne polovice

Opis:

Izven strnjenegega naselja se na izpostavljenem mestu nahaja kmečka domačija z mogočno hišo dimničnega porekla ter tipičnim gospodarskim poslopjem.

Delno podkletena stanovanjska stavba ima zidane temelje in leseno cimprano nadgradnjo, prebeljeno z apnom. Prekriva jo visoka škodlasta streha širokih napuščev, podprta z lesenimi konzolnimi vencji. Del strehe je pokrit z eternitom, okna so večja, pokončna, deljena v šest polj in niso originalna. V lesenem delu stavbe je ohranjen izjemno velik prostor nekdanje dimnice, z ostankom dimnične peči in kasnejšim zidanim štedilnikom.

Gospodarsko poslopje podolžnega tlorisa je grajeno tipično: zidani hlevi ter lesen cimpran senik.

Škodlasta streha objekta je močno dotrajana, tako da je delno že nadomeščena s salonitno kritino.

Ovrednotenje:

Kozjaška domačija predstavlja kvalitetne objekte ljudskega stavbarstva, s posebnim poudarkom na hiši dimničnega izvora in njeni dokumentarnosti o načinu življenja.

Varstveni režim:

Spomenik varujemo v njegovi avtentičnosti in pričevalnosti. Možni so posegi za njegovo ohranitev ter valorizacijo spomeniških lastnosti, po predhodnem soglasju in navodilih spomeniško varstvene stroke. Na hiši in gospodarskem poslopiju naj se v doglednem času poenoti tradicionalna škodlasta kritina.

Način uporabe:

Osnovna funkcija kmetije je ustrezna.

43. Kmečka hiša na domačiji LUŽENIK na Zg. Kapli št. 31

Zemljiškoknjižni podatki:

Katastrska občina: Zgornja Kapla

Številka zemljiškoknjižnega vložka:

Številka parcele: 66, 898, 896, 899, 900, 908, 892, 891, 907/1 - delno

Lastnik:

Opis:

Na domačiji se je v avtentični obliki ohranila pritlična kmečka hiša z mogočno škodlasto streho. Delno zidana, delno cimprana stavba ima na zidanem delu vhodne fasade manjši prizidek v T. Okna so pokončna, dvokrilna, razdeljena v šest polj.

Zidani del objekta ima okna opremljena z enostavnimi železnimi mrežami. Značilna tlorisna razporeditev ohranja nekdanjo prostorno dimnico, kjer je ognjišče že zamenjal zidan štedilnik. V eni od sob je na stropu izvedena štukatura, ki je manj značilna za kmečko stavbarstvo. Hiša je delno podkletena, vhoda v tri obokane kleti sta na zadnji fasadi objekta.

Ovrednotenje:

Zanimiva kmečka arhitektura predstavlja kozjaški tip dimnične hiše ter nam priča o spremembi načina življenja skozi čas.

Varstveni režim:

Spomenik varujemo v njegovi avtentičnosti in pričevalnosti. Možni so posegi za njegovo ohranitev ter valorizacijo spomeniških

lastnosti, po predhodnem soglasju in navodilih spomeniško varstvene stroke. Spomenik je potreben obnove po konservatorskih načelih.

Način uporabe:

Osnovna gospodarska bivalna funkcija objekta ustreza značaju spomenika.

44. Kmečka hiša na domačiji LUBAZ na Zg. Kapli št. 33

Zemljiškoknjižni podatki:

Katastrska občina: Zgornja Kapla

Številka zemljiškoknjižnega vložka: 30

Številka parcele: 63/1, 63/2, 64/1, 842, 841, 847, 835, 843, 832

Lastnik: Pušnik Karolina, roj. Špenger iz Zg. Kaple št. 33

Opis:

V okviru domačije stoji stara, delno podkletena hiša. Je 6 x 3 osna, v drugi osi vhodne fasade se nahaja preprosto oblikovan glavni vhod. Okna so večja, pokončna, predeljena vertikalno in horizontalno. Na zadnji fasadi najdemo tudi majhno kvadratno odprtino, ki je najverjetneje primarna.

Objekt prekriva mogočna skodlasta streha s čopi in širokimi napušči, pod katerimi so na vogalih konzolni venci. Notranja razporeditev nam kaže dimnično poreklo kmečke hiše.

Ovrednotenje:

Stavba je s svojimi gradbenimi oblikami in detajli pomemben dokument stanovanjske kulture in kmečkega življenja na Kozjaku skozi daljše razdobje.

Varstveni režim:

Spomenik varujemo v njegovi avtentičnosti in pričevalnosti. Možni so posegi za njegovo ohranitev ter valorizacijo spomeniških lastnosti, po predhodnem soglasju in navodilih spomeniško varstvene stroke.

Način uporabe:

Na kmetiji gradijo novo stanovanjsko hišo, zato nameravajo staro, močno dotrajano stavbo odstraniti. Predviden je odkup objekta ter njegov prenos v Muzej na prostem - Račji dvor.

45. Kmečka hiša na domačiji Helbin na Zg. Kapli št. 36

Zemljiškoknjižni podatki:

Katastrska občina: Zgornja Kapla

Številka zemljiškoknjižnega vložka:

Številka parcele: 86, 995, 972, delno 975, delno 996

Lastnik:

Opis:

Lesena vrhkletna hiša podolžnega tlorisa je locirana ob hrib tako, da je vhodna fasada pritlična, zadnji del hiše pa je nadstropen. Pritličje zadnje fasade je grajeno iz kamna ter ima dvojce kleti z ločenimi vhodi.

V levem delu pritličja je prostor s prešo. Nadstropje je cimprano, tlorisno razporejeno na bivalni prostor (nekdanja dimnica), manjšo sobo s krušno pečjo, vežo ter večjo shrambo.

Predeljena okna so manjša, pokončna v širokih lesenih okvirih. Lesen vhodni portal z enokrnlnimi vrati ima na vrhnjem delu letnico 1884. Objekt prekriva visoka skodlasta streha, širokih napuščev, podprta z konzolnimi venci.

Ovrednotenje:

Lesena hiša je značilen primer kmečke stanovanjske kulture ter pomemben etnološki spomenik.

Varstveni režim:

Spomenik varujemo v njegovi avtentičnosti in pričevalnosti. Možni so posegi za njegovo ohranitev ter valorizacija spomeniških lastnosti, po predhodnem soglasju in navodilih spomeniško varstvene stroke.

Način uporabe:

Osnovna stanovanjska namembnost je primerna.

46. Kašča na domačiji Jerič na Zg. Vižingi št. 28

Zemljiškoknjižni podatki:

Katastrska občina: Zg. Vižinga

Številka zemljiškoknjižnega vložka: 23

Številka parcele: 341/1, 341/2, 35, 36

Lastnik: Korent Jožef, Zg. Vižinga 28

Številka zemljiškoknjižnega vložka: 96

Številka parcele: 138/1, 138/2

Lastnika: Zlatar Alojz in Zlatar Alojzija iz Zg. Vižinge št. 4 - vsak do ene polovice

Opis:

Na domačiji se je med številnimi novimi ali prenovljenimi objekti v dokaj izvorni obliki ohranila zidana, s podolžnim tlorisom v hrib postavljena kašča.

Strma dvokapna streha je pokrita z bobrovcem, obdaja jo polkrožno oblikovan podstrešni venec.

Glavna vhodna fasada je nadstropna in jo v pritličju oblikuje ušesasto oblikovan vhod v obokano klet.

Nadstropju prostor odpira dvojce okenskih odprtih z železnimi mrežami.

V čelu stavbe se nahaja napis z letnico. THEDEUS (TSCH) 1835. Kašča ima na zadnji čelni fasadi vhod v nadstropje. Najdemo pa še druge primarne in sekundarne odprtine.

Ovrednotenje:

Gospodarski objekt iz prve polovice 19. stoletja je kvaliteten primer zidane ljudske arhitekture ter je pomemben etnološki spomenik.

Varstveni režim:

Spomenik varujemo v njegovi avtentičnosti in pričevalnosti. Možni so posegi za njegovo ohranitev ter valorizacijo spomeniških lastnosti, po predhodnem soglasju in navodilih spomeniško varstvene stroke.

Kaščo je potrebno obnoviti po predhodnem konzervatorskem programu, na osnovi sondažnih raziskav.

Način uporabe:

Kašči je nujno vrniti njeno nekdanjo osnovno funkcijo.

9. člen

Za zgodovinske spomenike se razglasijo:

1. Spomenik NOB na Jezerskem vrhu v Hudem kotu.

Zemljiškoknjižni podatki:

Katastrska občina: Hudi kot

Številka zemljiškoknjižnega vložka: 144

Številka parcele: 1064/1

Lastnik: Splošno ljudsko premoženje, imetnik pravice uporabe Gozdno gospodarstvo Maribor

Opis:

Na slemenu Jezerskega vrha stoji partizanski spomenik. Sestavljajo ga 12 m visoki obelisk, glinena vaza na podstavku in napisna plošča: KDO NAJ BI UNIČIL POGUM VSEH SRC ZA SVOBODO GOREČIH? BAKLO JE UTRNILA NOČ, ISKRA JE VNELA POŽAR, DUH VAŠ JE OSTAL V LJUDEH, SE V MOČNIH SRCIH SPET ZBUJA V RITMU VREten IN KLADIV, V SILNEM ŠUMENJU GOZDOV.

Ovrednotenje:

Leta 1961 so na Jezerskem vrhu v bližini Ribniške koč odkrili partizansko obeležje, v spomin vsem padlim pohorskim partizanom.

Varstveni režim:

Varujemo spomenik z neposredno okolico.

Način uporabe:

Spomeniška funkcija.

2. Partizansko grobišče na pokopališču na Zg. Kapli

Zemljiškoknjižni podatki:

Katastrska občina: Zg. Kapla

- Številka zemljiškoknjižnega vložka:
Številka parcele: 126, 10
Lastnik:
Opis:
Na vaškem pokopališču je partizansko grobišče šestih borcev Lackovega odreda. Nagrobnik sestavljata marmorni obelisk s petokrako zvezdo in samostojno stoječa napisna plošča: PRERANO NAS JE STRLA SMRT, ZA VAS, DA LAHKO SVOBODNO ŽIVITE!
Spomenik so odkrili leta 1966.
Ovrednotenje:
Območje Kaple in Remšnika je bilo glavno področje delovanja Lackovega odreda. Oktobra 1944 so se enote tega odreda dvakrat spopadle z Nemci, novembra pa je sledila nemška ofenziva, ki je Lackov odred močno prizadela.
Varstveni režim:
Varujemo grobišče z nagrobnikom.
Način uporabe:
Spomeniška funkcija.
3. Spomenik NOB pri lovski koči kmeta Urbanca v Lehnu na Pohorju.
Zemljiškoknjižni podatki:
Katastrska občina: Lehen na Pohorju
Številka zemljiškoknjižnega vložka: 144
Številka parcele: 630/10
Lastnik: družbena lastnina, imetnik pravice uporabe občina Radlje ob Dravi
Opis:
Ob obnovljeni leseni Urbančevi lovski koči stoji granitni spomenik, ki je posvečen ustanovitvi 1. pohorske čete. Odkrit je bil leta 1983.
Ovrednotenje:
Pohorska četa je bila na tem mestu ustanovljena že 30. julija 1941. leta, od koder se je morala pred Nemci takoj naslednjega dne umakniti v zbirno taborišče nad Rušami. V noči na 12. avgust istega leta je četa izvedla 1. partizansko akcijo na okupatorjevo postojanko v Ribnici na Pohorju.
Varstveni režim:
Varujemo zgodovinski spomenik z neposrednim okoljem. Koča je namenjena lovskim potrebam.
Način uporabe:
Spomeniška funkcija.
4. Krekova domačija na Orlici št. 22
Zemljiškoknjižni podatki:
Katastrska občina: Orlica
Številka zemljiškoknjižnega vložka: 12
Številka parcele: 360, 29, 30, 31
Lastnik: Osirnik Katarina in Osirnik Maksimiljan, oba iz Orlice št. 22, vsak do ene polovice
Opis:
Na pročelju nekdanje Brekove domačije je spominska plošča z napisom: V SPOMIN PADLIM BORCEM ZA SVOBODO DNE 11. 11. 1944. POKERŽNIK ADOLF, TOMAŽIČ ANTON, ORTIČ JOŽE, PINTER JERNEJ, LOVEC BORIS. SLAVA PADLIM JUNAKOM.
Ovrednotenje:
11. novembra 1944 leta so se zapletli v boj pri kmetu Osirnik Kristijanu (Breku) partizani in Nemci. V boju je padlo 5 partizanov.
Varstveni režim:
Pregrajeno domačijo varujemo v njeni stavbni masi. Zaščita velja tudi za spominsko ploščo.
Način uporabe:
Stanovanjska in spomeniška funkcija.
5. Grobišče borcev Lackovega odreda na Pernicah.
Zemljiškoknjižni podatki:
Katastrska občina: Pernice
Številka zemljiškoknjižnega vložka: 54
Številka parcele: 46/4
Lastnik: splošnje ljudsko premoženje
Številka zemljiškoknjižnega vložka: 62
Številka parcele: 46/2, 46/3
Lastnik: družbena lastnina, imetnik pravice uporabe Kmetijska zemljiška skupnost občine Radlje ob Dravi
Opis:
Med šolo, cerkvijo in pokopališčem stoji na skupnem grobu kamniti obelisk. Ob njem sta dve samostojno stoječi napisni plošči, posvečeni padlim borcem Lackovega odreda.
Ovrednotenje:
7. marca 1945 je na Mlakah pri Škrjancu prišlo do silovitega spopada med Nemci in borci Lackovega odreda. V neenakovrednem boju je padlo 13 borcev Lackovega odreda. Nemci so ubili 4 člane Škrjančeve družine ter zažgali domačijo.
Varstveni režim:
Varujemo grobišče z nagrobniki ter neposredno okolico.
Način uporabe:
Spomeniška funkcija.
6. Ebjenkova domačija na Planini št. 6
Zemljiškoknjižni podatki:
Katastrska občina: Planina
Številka zemljiškoknjižnega vložka: 11
Številka parcele: 499/1, 32
Lastnik: Strmčnik Marija do 1/2
Strmčnik Ivan, ml. do 1/2
Planina 57
Opis:
Na enodružinski stanovanjski hiši (predelani) je na njenem pročelju pritrjena spominska plošča z napisom: V TEJ HIŠI SO PADLI – DRVENIK NIKO, STRMČNIK FRANC, SKRALOVNIK ANTON ROD KI TU PREBIVA, TO SVOBODO ČUVAL BO, ZNAL CENITI BO, LJUBITI, KAR PLAČALI STE S KRVJO.
Ovrednotenje:
Ob koncu leta 1943 so Nemci nepričakovano napadli skupino borcev Pohorskega odreda, ki se je zadrževala pri Ivanu Strmčniku – Ebjenku. V boju so padli trije partizani.
Varstveni režim:
Varujemo stanovanjsko hišo v njeni stavbni masi, ter spominsko ploščo.
Način uporabe:
Stanovanjska in spomeniška funkcija.
7. Grob borca za Severno mejo na pokopališču v Radljah ob Dravi.
Zemljiškoknjižni podatki:
Katastrska občina: Radlje ob Dravi
Številka zemljiškoknjižnega vložka: 396
Številka parcele: 478, 479, 480, 481, 482, 483, 486
Lastnik: družbena lastnina, imetnik pravice uporabe občina Radlje ob Dravi
Opis:
Na radeljskem pokopališču je grob z nagrobnikom iz granita, posvečenem borcu za severno mejo Matiji Gladu, naredniku Koroškega planinskega peš polka, ki je padel 8. maja 1919 v bojih za Dravsko dolino.
Ovrednotenje:
Leta 1922 se je na pobudo in s sredstvi društva Narodna obramba postavil nagrobnik borcu za severno mejo Matiji Gladu.

V letih 1919/1920 so namreč potekali boji za osvoboditev naše severne meje in mnogo prostovoljcev generala Maistra in Malgaja je pokopanih vzdolž te meje.

Spomenik nemu padlemu borcu je hkrati pomnik teh odločilnih bojev ter končne priključitve Dravske doline k novi državi.

Varstveni režim:

Varujemo grob z nagrobnikom v avtentičnem okolju.

Način uporabe:

Spomeniška funkcija.

8. Partizansko grobišče na pokopališču v Radljah ob Dravi

Zemljiškoknjižni podatki:

Katastrska občina: Radlje ob Dravi

Številka zemljiškoknjižnega vložka: 396

Številka parcele: 478, 479, 480, 481, 482, 483, 486

Lastnik: družbena lastnina, imetnik pravice uporabe občina Radlje ob Dravi

Opis:

Na pokopališču je v skupnem grobu pokopanih 20 borcev za osvoboditev. Sredi grobišča z napisno ploščo: IN KO BO KLADIVO UДАРJALO TUDI TAKT V SRCIH TIHO PODZEMNO ZVENEL, OB TOVARIŠKI GLAS MRTVIH! NE POZABITE NAS.

TU ZADNI JE DOM PADLIH V BORBI ZA OSVOBODITEV NAŠE DOMOVINE DEVETNAJST BORCEV IN ENE TALKE. 1941 – 1945

Ovrednotenje:

Nagrobnik na skupnem grobu je postavljen leta 1954 v spomin domačim in neznanim borcem padlim na tem področju v petih letih divjanja 2. svetovne vojne.

Varstveni režim:

Varujemo grobišče z nagrobnikom.

Način uporabe:

Spomeniška funkcija.

9. Spominska plošča na Klančnikovi domačiji na Rdečem bregu

Zemljiškoknjižni podatki:

Katastrska občina: Rdeči breg 2

Številka zemljiškoknjižnega vložka: 88

Številka parcele: 90/1

Lastnik: družbena lastnina, zaznamba upravnega organa na ime: občina Radlje ob Dravi; imetnik pravice uporabe Lovska družina Podvelka, tako dolgo, dokler bodo na tem zemljišču stala stanovanjska poslopja

Opis:

Na Klančnikovi domačiji visi na vhodni fasadi lesene stanovanjske hiše marmorna plošča z napisom: V SPOMIN NA BORBO LACKOVE ČETE 4. MARCA 1945, V KATERI JE PADLO SEDEM PARTIZANSKIH BORCEV BRUT JOŽE IZ ŠMARTNA PRI SLOVENJ GRADCU; HELBL ALOJZ Z RDEČEGA BREGA; GREBENC ANDREJ IZ RIBNICE IN ŠTIRJE NEZNANI BORCI.

Ovrednotenje:

4. marca 1945 je prišlo pri Klančniku do spopada med Nemci in partizani. V boju je padlo sedem borcev Lackovega odreda. Ploščo so odkrili 1957. leta.

Varstveni režim:

Spominsko obeležje varujemo v njegovi obliki in avtentičnem okolju.

Način uporabe:

Spomeniška funkcija.

10. Partizansko grobišče na pokopališču v Ribnici na Pohorju.

Zemljiškoknjižni podatki:

Katastrska občina: Ribnica na Pohorju

Številka zemljiškoknjižnega vložka: 74

Številka parcele: 249, 132, 44/3

Lastnik: družbena lastnina in Upravni organ občine Radlje ob Dravi

Opis:

Na pokopališču v Ribnici na Pohorju je skupni grob padlih partizanov. Nagrobnik je sestavljen iz treh granitnih blokov. Na srednjem je napis: V SPOMIN PADLIM BORCEM IZ NOB.

Ovrednotenje:

Ribnica na Pohorju je predstavljala v času NOB pomembno partizansko oporišče. V spopadu Tomšičeve brigade z Nemci je padlo sedem partizanov, ki so pokopani v skupnem grobu.

Varstveni režim:

Varujemo grobišče z nagrobnikom.

Način uporabe:

Spomeniška funkcija.

11. Župankova domačija na Suhem vrhu št. 36

Zemljiškoknjižni podatki:

Katastrska občina: Suhi vrh pri Radljah

Številka zemljiškoknjižnega vložka: 99

Številka parcele: 92, 93

Lastnik: družbena lastnina, imetnik pravice uporabe KS Radlje ob Dravi

Številka zemljiškoknjižnega vložka: 45

Številka parcele: 908, 909/1, 914, 915/1, 917/2, 919/1, 929, 930, 931, 932, 933, 927/1, 935

Lastnik: družbena lastnina, imetnik pravice uporabe Kmetijska zemljiška skupnost občine Radlje ob Dravi

Številka zemljiškoknjižnega vložka: 78

Številka parcele: 904/2, 904/3, 899

Lastnik: Lovska družina Radlje ob Dravi

Številka zemljiškoknjižnega vložka: 44

Številka parcele: 900/1, 903, 904/1

Lastnik: Bukovnik Silvo, roj. 28. 12. 1970 Suhi vrh 33, Radlje

Številka zemljiškoknjižnega vložka: 128

Številka parcele: 909/2, 909/3

Lastnik: Kramljak Ivan, roj. 1. 8. 1950 Sv. Anton št. 34

Številka zemljiškoknjižnega vložka: 114

Številka parcele: 936

Lastnik: družbena lastnina, imetnik pravice uporabe GG Slovenj Gradec

Opis:

Na Suhem vrhu leži samostojna kmetija "Pri Županku". Med dvema lesenima objektoma stoji osrednji spomenik padlim borcem Lackovega odreda. Na visokem kamnitem postavku stoji bronasta figura partizana. Podstavek prekrivajo napisne plošče: V SPOMIN PADLIM BORCEM ZA DOMOVINO DNE 23. 2. 1944

Na pročelju nekdanje domačije so grafitni reliefi, ki prikazujejo nemški napad na domačijo.

Ovrednotenje:

23. februarja 1944 so Nemci obkolili Župankovo domačijo v kateri so se zadrževali partizani. V neenakopravnem boju je padlo 7 borcev Lackovega odreda.

Varstveni režim:

Varujemo Župankovo domačijo, gospodarsko pošlopje in osrednji spomenik z okoljem. Spomenik in oba objekta sta potrebna temeljite sanacije. Na domačijo je treba pripeljati dobrega gospodarja

Način uporabe:

Stanovanjska, turistična in spomeniška funkcija.

12. Partizansko grobišče na pokopališču v Vuhredu

Zemljiškoknjižni podatki:

Katastrska občina: Planina

Številka zemljiškoknjižnega vložka: 161

Številka parcele: 1157/3

Lastnik: Smolar Marija, roj. 1. 8. 1968 iz Vuhreda št. 90

Številka zemljiškoknjižnega vložka: 79

Številka parcele: 1157/1, 1157/1, 1156/2

Lastnik: družbena lastnina, zaznamba UO na ime občina Radlje ob Dravi

Številka zemljiškoknjižnega vložka: 54

Številka parcele: 1158

Lastnik: Rimokatoliško župnijstvo v Vuhredu

Opis:

Na najvišji točki vuhredškega pokopališča je partizansko grobišče z nagrobnikom: PO VAŠIH POTEH, V KRVI UMITIH GREDO MILIJONI. DALI SVOJA ŽIVLJENJA V BORBI ZA OSVOBODITEV DOMOVINE – sledijo imena pokopanih.

Ovrednotenje:

V skupnem grobu počivajo partizani, ki so padli v borbi na Orlici 11. 11. 1944 in pri Polnarjevem vrhu 24. 1. 1945.

Varstveni režim:

Varujemo gradbišče z nagrobnikom.

Način uporabe:

Spomeniška funkcija.

13. Pokopališče v Vuzenici

Zemljiškoknjižni podatki:

Katastrska občina: Vuzenica

Številka zemljiškoknjižnega vložka: 169

Številka parcele: 260/1 Z.K. TELO I

Lastnik: družbena lastnina, zaznamba občine Radlje ob Dravi, kot upravni organ

Številka zemljiškoknjižnega vložka: 382

Številka parcele: 260/8

Lastnik: družbena lastnina, imetnik pravice uporabe občina Radlje ob Dravi

Številka zemljiškoknjižnega vložka: 583

Številka parcele: 258/1

Lastnik: Ravnik Jana, roj. 18. 6. 1933 iz Ljubljane, Langosova 35

Številka zemljiškoknjižnega vložka:

Številka parcele: 262/1, 262/6

Lastnik: družbena lastnina, zaznamba UO na ime občina Radlje ob Dravi

Opis:

Sredi urbanega naselja se je ohranilo staro pokopališče, ki ga obdaja strnjena vrsta visokih cipres. Vhod je oblikovan kot zidan portal z napisom v bohoričici:

- TU SEM PRIDE NAŠA HOJA -

Na tem pokopališču je pokopan krajevni zgodovinar in domačin Josip Mravljak, v skupnem grobu pa počiva 10 partizanov, ki so padli za svobodo v letih 1941 – 1945.

Ovrednotenje:

Vuzeniško staro pokopališče je kvaliteten primer ohranjenosti tovrstnega ambienta, z nekaterimi pomembnimi zgodovinskimi in memorialnimi poudarki.

Varstveni režim:

V avtentičnem ambientu varujemo celotno pokopališče, spominska obeležja ter vhodni portal.

Način uporabe:

Spomeniška funkcija.

14. KAPLA, partizanska bolnica pri Druklu

Zemljiškoknjižni podatki:

Katastrska občina: Spodnja Kapla

Številka zemljiškoknjižnega vložka: 124

Številka parcele: 1264/2

Lastnik: SLP, občina Radlje ob Dravi

Opis:

Sredi gozda na Kapli je delovala od decembra 1944 pa do konca vojne, partizanska bolnišnica. Skrta je bila pod zemljo, zato je sovražnik ni uspel najti.

Ovrednotenje:

Partizanska bolnišnica sodi v verigo bolnišnic, ki so predstavljale specifično obliko zdravstvene pomoči ranjenim partizanom. Skrta lokacija, način izgradnje in notranja oprema bolnišnic izstopajo po svoji izvirnosti.

Varstveni režim:

Partizansko bolnišnico varujemo v obstoječi obliki, zagotoviti je treba redno vzdrževanje.

Način uporabe:

Spomeniška funkcija

15. HUDI KOT, partizanska bolnišnica SVOBODA

Zemljiškoknjižni podatki:

Katastrska občina: Primož na Pohorju

Številka zemljiškoknjižnega vložka: 109

Številka parcele: 863/1

Lastnik: družbena lastnina, pravica uporabe za Lesno Slovenj Gradec

Opis:

Partizansko bolnišnico Svoboda so zgradili spomladi leta 1945. V njej sta bila dva prostora: operacijska soba in soba za bolnike. V bolnišnici se je zdravilo 15 – 20 partizanov. Pobudo za njeno izgradnjo sta dala dr. Kopač-Pavček in Simon Oblak.

Ovrednotenje:

Partizanska bolnišnica Svoboda je nastala kot rezultat razširitve verige bolnišnic na slovenjgraški strani Pohorja.

Z njeno izgradnjo se je povečala zdravstvena kapaciteta prepotrebni bolnišnic na Pohorju.

Varstveni režim:

Bolnišnico Svoboda varujemo kot zgodovinski spomenik v obstoječi obliki.

Način uporabe:

Spomeniška funkcija.

16. BRANIK, partizanski spomenik na grobu borcev Lackovega odreda

Zemljiškoknjižni podatki:

Katastrska občina: Pernice

Številka zemljiškoknjižnega vložka: 54

Številka parcele: 153/2

Lastnik: SLP, Občina Radlje ob Dravi

Številka zemljiškoknjižnega vložka: 11

Številka parcele: 151/1, 153/1, 153/3, 154 – del

Lastnik: Vaukman Rudolf, Pernice 9

Opis:

Na Braniku nad Muto je grobnica, kamor so pokopali posmrtno ostanke borcev Lackovega odreda. Nad grobom se dviga spomenik.

Ovrednotenje:

Na Braniku nad Muto so pokopani borci drugega bataljona Lackovega odreda, ki so padli v času velike nemške ofenzive na Kozjaku, 23. 11. 1944. leta pri Pušniku, blizu cerkve sv. Jerneja, že na avstrijski strani.

Padle partizane so tedaj pokopali na pokopališču pri cerkvi, leta 1962 so posmrtno ostanke prekopali v skupno grobnico na Braniku.

Varstveni režim:

Partizanska grobnica s spomenikom je zgodovinski spomenik, zato ga varujemo v celoti.

Način uporabe:

Spomeniška funkcija.

10. člen

Za tehniške spomenike se razglašajo:

1. Vodni stolp na Muti

Zemljiškoknjižni podatki:

Katastrska občina: Zg. Muta

Številka zemljiškoknjižnega vložka: 207

Številka parcele: 25/10, 25/3

Lastnik: družbena lastnina, imetnik pravice uporabe Tovarna Muta orodja, stroji in livarna p.o. skrajšana firma Tovarna Muta, p.o. Muta, sedež Koroška c. 51, Muta

Številka zemljiškoknjižnega vložka: 133

Številka parcele: 25/4

Lastnik: družbena lastnina

Številka zemljiškoknjižnega vložka: 238

Številka parcele: 25/6

Lastnik: družbena lastnina, imetnika pravice uporabe Preglav Ernest in Preglav Marta, oba iz Mute št. 80 – vsak do ene polovice

Opis:

Na osrednjem trgu v jedru naselja stoji okrogel trietažni stolp, pokrit s plitko šestkapno strešnico, ki jo v sredini zaključuje majhen stolpič. Pritličje objekta je oblikovano kot več vogalna na stolp prislonjena stavba, z razgibano streho.

Ovrednotenje:

Vodni stolp iz 1. polovice 20. stol. je zaradi svoje osrednje lege v naselju ter tehniške in oblikovne dovršenosti pomemben kulturno zgodovinski spomenik.

Varstveni režim:

Nedavno obnovljen spomenik varujemo v izvorni obliki in avtentičnem okolju.

Način uporabe:

Njegova osnovna funkcija je ustrezna značaju spomenika.

2. Železniški most v Vuzenici

Zemljiškoknjižni podatki:

Katastrska občina: Vuzenica

Številka zemljiškoknjižnega vložka: 172

Številka parcele: 267/2, 268/2

Lastnik: družbena lastnina, zaznamba UO na ime občina Radlje ob Dravi

Številka zemljiškoknjižnega vložka: seznam I.

Številka parcele: 445/3

Lastnik: nepremičnina v splošni rabi

Vris:

PKN 1:5000, list Dravograd 46

T 2 – Vuzenica, Železniški most

Lokacija:

Parcelna številka: 267/2, 268/2, 445/3, k.o. Vuzenica

Opis:

Na železniški progi Maribor-Dravograd se nahaja na robu strnjenegega naselja iz kamna grajen viadukt s sedmimi polkrožnimi loki.

Ovrednotenje:

Vuzeniški viadukt je s svojo izjemno arhitekturo eden od značilnih železniških mostov iz časa uvajanja železnice v naše kraje. Železniška proga Maribor-Dravograd je bila zgrajena do leta 1863.

Varstveni režim:

Železniški most varujemo v avtentični obliki in v njegovem značilnem ambientu.

Način uporabe:

Viadukt je ohranil svojo osnovno funkcijo.

11. člen

Položaj, velikost in meja posameznih v tem odloku navedenih spomeniških območij in spomenikov so vrisani v preglednem

katastrskem načrtu 1:5000, ki ga je izdelala Medobčinska geodetska uprava občin Dravograd, Radlje ob Dravi in Slovenj Gradec s sedežem v Slovenj Gradcu in se hrani pri Zavodu za varstvo naravne in kulturne dediščine Maribor ter na Oddelku za družbene dejavnosti in občo upravo občine Radlje ob Dravi.

12. člen

Zavod za varstvo naravne in kulturne dediščine Maribor je dolžan s tem odlokom razglašene nepremične kulturne in zgodovinske spomenike vpisati v register nepremičnih kulturnih in zgodovinskih spomenikov občine Radlje ob Dravi in o tem obvestiti Zavod Republike Slovenije za varstvo naravne in kulturne dediščine v Ljubljani ter pristojni upravni organ občine Radlje ob Dravi.

13. člen

Pristojni UO občine Radlje ob Dravi predlaga vpis razglasitve nepremičnin za kulturni in zgodovinski spomenik v zemljiško knjigo.

III. KONČNE DOLOČBE**14. člen**

Ta odlok začne veljati 8. dan po objavi v Medobčinskem uradnem vestniku.

Številka: 617-1/94-3
Datum: 29. avgust 1995

Predsednik
Skupščine občine
Radlje ob Dravi
Herman Tomažič, s.r.

170

Na podlagi 3. člena zakona o samoprispevku (Uradni list SRS, št. 35/85), 3. in 56. člena zakona o referendumu in o ljudski iniciativi (Uradni list RS, št. 15/94) in statuta Krajevne skupnosti Fram, je Svet Krajevne skupnosti Fram na seji dne 17. avgusta 1995 sprejel

SKLEP

o razpisu referenduma za uvedbo krajevnega samoprispevka za celotno območje Krajevne skupnosti Fram

1.

Razpiše se referendum za uvedbo krajevnega samoprispevka v denarju, na območju celotne Krajevne skupnosti Fram v obdobju od 1. 11. 1995 do 31. 10. 1999 za sofinanciranje izgradnje telovadnice pri osnovni šoli Fram.

2.

Referendum bo v nedeljo, 24. septembra 1995 od 7. do 19. ure na glasovalnih mestih, ki jih določi volilna komisija.

3.

Pravico glasovanja na referendumu imajo vsi občani, ki so vpisani v volilni imenik KS Fram in tudi tisti mladoletni občani, ki niso vpisani v splošni volilni imenik so pa že zaposleni v družbenem ali zasebnem sektorju.

773/A1

po potrebi spreminja na predlog pododbora, in sicer s sklepom župana.

94

20. člen

Z dnem uveljavitve tega pravilnika prenehajo veljati Merila za vrednotenje in izbor programov športa, ki se sofinancirajo iz proračunskih sredstev občine Vuzenica, sprejeta 29.1.2003.

21. člen

Ta pravilnik začne veljati drugi dan po objavi v Medobčinskem uradnem vestniku

Na podlagi 30. in 31. člena Zakona o vrtcih (Ur.list RS, št. 113/2003), določil Pravilnika o metodologiji za oblikovanje cen programov v vrtcih, ki izvajajo javno službo (Ur.list RS, št. 97/2003), Pravilnika o plačilih staršev za programe v vrtcih (Ur.list RS, št. 44/96, 1/98, 87/98, 44/2000, 102/2000, 111/2000, 92/2002, 120-03 in 110-05) ter 6. in 15. člena Statuta Občine Vuzenica (MUV, 5/99, 10/2002 in 3/2003) je občinski svet Občine Vuzenica na 28. redni seji, dne 9. marca 2006, sprejel

Številka: 032-28S-1/06

Datum: 9. marec 2006

Župan občine Vuzenica

Miran Kus, s. r.

S K L E P**o pokrivanju dodatnih stroškov za otroka s posebnimi potrebami v vrtcu Vuzenica****I.**

Dopolni se sistemizacija v vrtcu Vuzenica za:

- spremljevalec V. stopnja 3,06 količnikov (100 %),
- specialni pedagog VII. stopnja 5,66 količnikov (7,5 %).

II.

Dodatni stroški otroka s posebnimi potrebami znašajo mesečno 280.608,60 SIT in se pokrivajo v breme nove postavke v okviru plana OE 19- Vrtec Vuzenica.

III.

Ta sklep začne veljati naslednji dan po sprejemu na OS, uporablja pa se od 1. januarja 2006 dalje.

Številka: 035-32/19-2006

Datum: 9. marec 2006

Župan občine Vuzenica

Miran Kus, s. r.

93

Na podlagi Zakona o varstvu kulturne dediščine (Uradni list RS, št. 7/99), na predlog Zavoda za varstvo kulturne dediščine Slovenije, Območne enote Maribor, ter na podlagi 6. in 19. člena Statuta Občine Vuzenica (MUV, 5/99, 10/2002 in 3/2003) je Občinski svet Občine Vuzenica na svoji 28. redni seji, dne 9. marca 2006, sprejel

ODLOK**o spremembi Odloka o razglasitvi nepremičnih kulturnih in zgodovinskih spomenikov na območju občine Radlje ob Dravi (MUV, št. 21/95)****1. člen**

8142 V 7. členu se v celoti črta točka 5. Štok, Vuzenica.

2. člen

Ta odlok začne veljati naslednji dan po objavi v Medobčinskem uradnem vestniku.

Številka: 622-1/06

Datum: 9. marec 2006

Župan Občine Vuzenica

Miran Kus, s. r.

178

Na podlagi 23. člena Zakona o varstvu kulturne dediščine (Ur.l. RS, št. 16/08, 111/13) in 16. člena Statuta Občine Podvelka (MUV, št. 8 /12 – UPB 1) je občinski svet Občine Podvelka na svoji 2. dopisni seji dne 25. aprila 2014 sprejel

S P R E M E M B E O D L O K A
o razglasitvi nepremičnih kulturnih in zgodovinskih spomenikov na območju Občine Radlje ob Dravi (za območje Občine Podvelka)

1. člen

Občina Podvelka spreminja del odloka o razglasitvi nepremičnih kulturnih in zgodovinskih spomenikov na območju Občine Radlje ob Dravi, v delu, ki pokriva območje Občine Podvelka.

Kot dano soglasje, se vzame dopis Zavoda za varstvo kulturne dediščine Slovenije, Služba za kulturno dediščino, Območna enote Maribor št. SŠ-350-0005/2014/2 z dne 17. 4. 2014, v katerem predlagajo da se posamezni kulturni spomeniki na območju Občine Podvelka izvzamejo iz odloka o razglasitvi nepremičnih kulturnih in zgodovinskih spomenikov na območju Občine Radlje ob Dravi (MUV št. 21/95).

2. člen

Odlok o razglasitvi nepremičnih kulturnih in zgodovinskih spomenikov na območju Občine Radlje ob Dravi – v nadaljevanju odlok, se spremeni tako, da se v 1. odstavku 8. členu - etnoloških spomenikih črta:

- 25. točka – Kmečka hiša na domačiji Zajstnik, Spodnja Kapla 12 (EŠD 8198), objekt je porušen;
- 26. točka – Domačija Vauher, na Spodnja Kapla 47 (EŠD 8199), domačija je tolika spremenjena, da nima več lastnosti kulturnega spomenika;
- 28. točka – kmečka hiša Žlager, Spodnja Kapla št. 82 (EŠD 8201), stara hiša je v glavnem porušena;
- 44. točka – kmečka hiša na domačiji Lubaz, Zgornja Kapla 33 (EŠD 8213), hiše je bila pred leti porušena;
- 45. točka – kmečka hiša na domačiji Helbin, Zgornja Kapla 36 (EŠD 8214), hiša je bila porušena v letu 2013.

3. člen

Ta odlok začne veljati naslednji dan po objavi v Medobčinskem uradnem vestniku.

Številka: 007-0003/2014-3/1

Župan Občine Podvelka
Anton Kovše, ing. s.r.

179

Na podlagi 98. člena Zakona o javnih financah (Uradni list RS, št. 11/11-UPB4), 7. in 111. člena Statuta Občine Ribnica na Pohorju (MUV, št. 35/07) je Občinski svet Občine Ribnica na Pohorju na svoji 28. redni seji, dne 24. aprila 2014 sprejel

O D L O K
o zaključnem računu proračuna Občine Ribnica na Pohorju za leto 2013

1. člen

Sprejme se zaključni račun proračuna Občine Ribnica na Pohorju za leto 2013.

2. člen

Zaključni račun proračuna Občine Ribnica na Pohorju za leto 2013 sestavljajo splošni in posebni del. V splošnem delu je podan podrobnejši prikaz predvidenih in realiziranih prihodkov in odhodkov oziroma prejemkov in izdatkov iz bilance prihodkov in odhodkov, računa finančnih terjatev in naložb ter računa financiranja, v posebnem delu pa prikaz predvidenih in realiziranih odhodkov in drugih izdatkov proračuna Občine Ribnica na Pohorju za leto 2013.

Sestavni del zaključnega računa je tudi načrt razvojnih programov, v katerem je podan prikaz

podatkov o načrtovanih vrednostih posameznih projektov, njihovih spremembah tekom leta ter o njihovi realizaciji v letu 2013.

3. člen

Zaključni račun proračuna Občine Ribnica na Pohorju za leto 2013 se objavi v Medobčinskem uradnem vestniku. Splošni, posebni del in načrt razvojnih programov zaključnega računa proračuna z obrazložitvami se objavijo na spletni strani Občine Ribnica na Pohorju.

Številka: 410-50/2013

Datum: 24. april 2014

Župan Občine Ribnica na Pohorju
Srečko Geč, s.r.