



Evropski kmetijski sklad za razvoj podeželja: Evropa investira v podeželje



Dokument identifikacije investicijskega projekta

ZDRAV ŽIVLJENSKI SLOG ZA VSE GENERACIJE MEŽIŠKE DOLINE

Krajši naziv: Mežiška dolina v gibanju

Dokument identifikacije investicijskega projekta
izdelal:

Investitorji:

Občina Ravne na Koroškem

Gačnikova pot 5, 2390 Ravne na Koroškem

Odgovorna oseba: mag. Sabina Hrašan, Višja svetovalka I

Občina Ravne na Koroškem

Gačnikova pot 5, Ravne na Koroškem

Odgovorna oseba: **dr. Tomaž Rožen**, župan

Občina Prevalje

Trg 2 a, Prevalje

Odgovorna oseba: **dr. Matija Tasič**, župan

Občina Mežica

Trg svobode 1, Mežica

Odgovorna oseba: **Dušan Krebel**, župan

Občina Črna na Koroškem

Center 101, Črna na Koroškem

Odgovorna oseba: **mag. Romana Lesjak**, županja

Ravne na Koroškem, oktober 2016



Evropski kmetijski sklad za razvoj podeželja: Evropa investira v podeželje

OSNOVNI PODATKI O PROJEKTU

V OKVIRU PROJEKTA

»Lokalni razvoj, ki ga vodi skupnost« (CLLD) v okviru Evropskega kmetijskega sklada za razvoj podeželja (EKSRP)«

Projekt bo prijavljen na javni razpis Sodelovanje Program razvoja podeželja Republike Slovenije 2014-2020

INVESTITORJI: **Občina Ravne na Koroškem**, Gačnikova pot 5, Ravne na Koroškem

Občina Prevalje, Trg 2 a, Prevalje

Občina Mežica, Trg svobode 1, Mežica

Občina Črna na Koroškem, Center 101, Črna na Koroškem

UPRAVLJAVCI: **OBČINA RAVNE NA KOROŠKEM**

Gačnikova pot 5, 2390 Ravne na Koroškem

OBČINA PREVALJE

Trg 2a, 2391 Prevalje

OBČINA ČRNA NA KOROŠKEM – REŽIJSKI OBRAT

Center 101, Črna na Koroškem

KOMUNALA MEŽICA JAVNO KOMUNALNO PODJETJE d.o.o.

Trg svobode 1, Mežica

NAZIV PROJEKTA: **ZDRAV ŽIVLJENSKI SLOG ZA VSE GENERACIJE MEŽIŠKE DOLINE**

NALOGA: **Dokument identifikacije investicijskega projekta**

PREDVIDEN ČAS REALIZACIJE: **2017**



Evropski kmetijski sklad za razvoj podeželja: Evropa investira v podeželje

VREDNOST PROJEKTA Vrednost investicije (z DDV):
GLEDE NA
PREDLAGANO **222.225,67 EUR**
VARIANTO:

IZDELAL: **OBČINA RAVNE NA KOROŠKEM**
Gačnikova pot 5, 2390 Ravne na Koroškem
mag. Sabina Hrašnan, Višja svetovalka I

Dokument je s sklepom št. _____ dne _____ potrdil _____.

Dokument je s sklepom št. _____ dne _____ potrdil _____.

Dokument je s sklepom št. _____ dne _____ potrdil _____.

Dokument je s sklepom št. _____ dne _____ potrdil _____.

Dokument je s sklepom št. _____ dne _____ potrdil _____.

Dokument je s sklepom št. _____ dne _____ potrdil _____.

Sklepi so priloženi.



OBČINA RAVNE NA KOROŠKEM

KAZALO

KAZALO	0
UVODNA PREDSTAVITEV PROJEKTA	2
1 NAVEDBA NOSILCA PROJEKTA, INVESTITORJEV, UPRAVLJAVCEV IN IZDELOVALCA DIIP	3
1.1 OPREDELITEV INVESTITORJA IN NOSILCA PROJEKTA	3
1.2 OPREDELITEV SOINVESTITORJA I	4
1.3 OPREDELITEV SOINVESTITORJA II	5
1.4 OPREDELITEV SOINVESTITORJA III	6
1.5 OPREDELITEV PARTNERJA I	7
1.6 OPREDELITEV PARTNERJA II	8
1.7 IZDELOVALEC DIIP	9
1.8 NAVEDBA UPRAVLJAVCA I	10
1.9 NAVEDBA UPRAVLJAVCA II	11
1.10 NAVEDBA UPRAVLJAVCA III	12
1.11 NAVEDBA UPRAVLJAVCA IV	13
1.12. FINANČNA KONSTRUKCIJA	13
1.13 STROKOVNE PODLAGE IN LITERATURA	14
2 ANALIZA STANJA Z RAZLOGOM INVESTICIJSKE NAMERE	16
2.1 PREDSTAVITEV NOSILCA PROJEKTA, INVESTITORJEV, PARTNERJEV, SOFINANCERJA	16
2.2 PREDSTAVITEV UPRAVLJAVCEV	18
2.3 PREDSTAVITEV PARTNERJEV	20
2.4 PREDSTAVITEV SOFINANCERJA	21
2.5 ANALIZA OBSTOJEČEGA STANJA S PRIKAZOM POTREB	22
3. RAZVOJNE MOŽNOSTI, CILJI IN USKLAJENOST INVESTICIJE Z RAZVOJNIMI STRATEGIJAMI IN POLITIKAMI IN Z OBČINSKIMI AKTI	25
3.1 RAZVOJNE MOŽNOSTI IN CILJI INVESTICIJE	25
3.2 USKLAJENOST Z RAZVOJNIMI MOŽNOSTMI, POLITIKAMI IN OBČINSKIMI AKTI	26
3.2.1 <i>Skladnost z Regionalnim razvojnim programom Koroške regije 2014-2020</i>	26
3.2.3 <i>Skladnost s Programom razvoja podeželja 2014 - 2020 (PRP 2014 - 2020)</i>	28
4. PRIMERJAVA VARIANT »BREZ« INVESTICIJE IN »Z« INVESTICIJO IN IZBOR OPTIMALNE VARIANTE 30	
VARIANTA »BREZ« INVESTICIJE – NIČELNA VARIANTA	30
VARIANTA »Z« INVESTICIJO – VARIANTA 1	30
PRIMERJAVA VARIANT »BREZ« IN »Z« IN IZBOR OPTIMALNE VARIANTE	30
5. TEHNIČNO-TEHNOLOŠKI DEL ZA IZVEDBO AKTIVNOSTI IN IZVEDBA PROGRAMOV, DELAVNIC . 31	
5.1 NOVA ZUNANJA OPREMA ZA TELESNO AKTIVNOST V OBČINI RAVNE NA KOROŠKEM	32
5.2 NOVA ZUNANJA OPREMA ZA TELESNO AKTIVNOST V OBČINI PREVALJE	35
5.3 NOVA ZUNANJA OPREMA ZA TELESNO AKTIVNOST V OBČINI MEŽICA	37
5.4 NOVA ZUNANJA OPREMA ZA TELESNO AKTIVNOST IN OSTALE VODENE AKTIVNOSTI V OBČINI ČRNA NA KOROŠKEM ...	37
5.5. IZVEDBA ŠTEVILNIH DELAVNIC, SREČANJ IN ORGANIZIRANIH AKTIVNOSTI TER VPLIV PROJEKTA NA LJUDI	38
6. OCENA VREDNOSTI PROJEKTA	44
6.1.1. <i>Občina Ravne na Koroškem</i>	45
7.5. OPIS POMEMBNEJŠIH VPLIVOV INVESTICIJE V OKOLJE	61

<i>Okoljska učinkovitost in učinkovitost izrabe naravnih virov</i>	61
<i>Zmanjševanje vplivov na okolje</i>	62
7.6. PREDVIDENI VIRI FINANCIRANJA	63
7.7. EKONOMSKA UPRAVIČENOST PROJEKTA	63
8. UGOTOVITEV SMISELNOSTI IN MOŽNOSTI NADALJNJE PRIPRAVE	65
INVESTICIJSKE, PROJEKTNE, TEHNIČNE IN DRUGE DOKUMENTACIJE S ČASOVNIM NAČRTOM	65
8.1. POTREBNA INVESTICIJSKA DOKUMENTACIJA	65

UVODNA PREDSTAVITEV PROJEKTA

Dokument identifikacije investicijskega projekta (v nadaljevanju DIIP) obravnava rešitev za investicijsko namero projekta »Zdrav življenjski slog za vse generacije Mežiške doline«.

Občine Ravne na Koroškem, Prevalje, Mežica in Črna na Koroškem podpiramo in spodbujamo zdrav življenjski slog, razvoj samopomoči, dobrodelnosti, oblik neodvisnega življenja invalidov ter drugih oblik prostovoljnega dela ter projekte, ki pomenijo večjo kvaliteto življenja za občane naše občine. S programom želimo spodbuditi in privabiti občane vseh generacij k še aktivnejši telesni dejavnosti, jih še dodatno ozavestiti o pomenu zdrave prehrane ter dejavnih tveganja za razna obolenja. Hkrati želimo naše okolje obogatiti z dodatno in novo športno infrastrukturo, s katero bomo lahko vplivali na večjo pestrost in izbiro gibalnih naprav.

V dokumentu so smiselno podani in utemeljeni razlogi za investicijsko namero, ki bodo obstoječe telesne aktivnosti nadgradili s sledečimi aktivnostmi:

- Nova zunanja oprema za telesno aktivnost;
- Izvedba številnih strokovnih delavnic, srečanj in organiziranih aktivnosti.

Dokument identifikacije investicijskega projekta vsebuje podatke, potrebne za določitev investicijske namere in njenih ciljev v obliki funkcionalnih zahtev, ki jih bo morala investicija izpolnjevati. Dokument identifikacije investicijskega projekta vsebuje opise tehničnih, tehnoloških ali drugih prvin predlaganih rešitev in je podlaga za odločanje o nadaljnji izdelavi investicijske dokumentacije oz. o nadaljevanju investicije.

Naziv projekta:	DIIP – Zdrav življenjski slog za vse generacije Mežiške doline
Investitor:	Občina Ravne na Koroškem, Občina Prevalje, Občina Mežica in Občina Črna na Koroškem
Sofinancer:	Evropski kmetijski sklad za razvoj podeželja - EKSRP
Partnerji:	NIJZ Ravne na Kor., Koroški medgeneracijski center
Izdelovalec DIIP:	Občina Ravne na Koroškem

Predmetni DIIP predstavlja temeljni dokument za investicijsko odločanje o izvedbi investicijske namere.

1 NAVEDBA NOSILCA PROJEKTA, INVESTITORJEV, UPRAVLJAVCEV IN IZDELOVALCA DIIP

1.1 Opredelitev investitorja in nosilca projekta

Investitor in nosilec projekta:	Občina Ravne na Koroškem
Naslov:	Gačnikova pot 5, Ravne na Koroškem
Telefon:	02 821 60 00
Faks:	02 821 60 01
E-pošta:	obcina@ravne.si
Spletna stran:	http://www.ravne.si
Odgovorni vodja za izvedbo investicije:	mag. Sabina Hrašan
Podpis:	
Odgovorna oseba:	dr. Tomaž Rožen, župan
Žig in podpis:	

1.2 Opredelitev soinvestitorja I

Soinvestitor:	Občina Prevalje
Naslov:	Trg 2 a, 2391 Prevalje
Telefon:	02 824 61 00
Faks:	/
E-pošta:	obcina@prevalje.si
Spletna stran:	http://www.prevalje.si
Odgovorni vodja za izvedbo investicije:	Bernarda Gradišnik
Podpis:	
Odgovorna oseba:	dr. Matija Tasič, župan
Žig in podpis:	

1.3 Opredelitev soinvestitorja II

Soinvestitor:	Občina Mežica
Naslov:	Trg svobode 1, 2392 Mežica
Telefon:	02 827 93 50
Faks:	02 827 93 59
E-pošta:	obcina@mezica.si
Spletna stran:	http://www.mezica.si
Odgovorni vodja za izvedbo investicije:	Mateja Mešnjak
Podpis:	
Odgovorna oseba:	Dušan Krebel, župan
Žig in podpis:	

1.4 Opredelitev soinvestitorja III

Soinvestitor:	Občina Črna na Koroškem
Naslov:	Center 101, 2393 Črna na Koroškem
Telefon:	02 870 48 10
Faks:	02 870 48 21
E-pošta:	ocina@crna.si
Spletna stran:	http://www.crna.si
Odgovorni vodja za izvedbo investicije:	Mojca Dimnik
Podpis:	
Odgovorna oseba:	mag. Romana Lesjak, županja
Žig in podpis:	

1.5 Opredelitev partnerja I

Partner:	NIJZ Ravne na Koroškem
Naslov:	Ob Suhi 5b, 2390 Ravne na Koroškem
Telefon:	02 870 56 00
Faks:	02 870 56 25
E-pošta:	info@nijz.si
Spletna stran:	http://www.nijz.si
Odgovorni vodja za izvedbo investicije:	Helena Pavlič
Podpis:	
Odgovorna oseba:	Neda Hudopisk, dr.med., spec. javnega zdravja
Žig in podpis:	

1.6 Opredelitev partnerja II

Partner:	društvo, Koroški medgeneracijski center
Naslov:	Trg svobode 20, 2390 Ravne na Koroškem
Telefon:	02 82 80 880
Faks:	02 82 16 001
E-pošta:	kmc@ktv-ravne.si
Spletna stran:	fb koroški medgeneracijski center
Odgovorni vodja za izvedbo investicije:	Urška Pajenk
Podpis:	
Odgovorna oseba:	Predsednik društva, Srečko Mlačnik
Žig in podpis:	

1.7 Izdelovalec DIIP

Izdelovalec DIIP:	OBČINA RAVNE NA KOROŠKEM
Naslov:	Gačnikova pot 5, 2390 Ravne na Koroškem
Telefon:	02 82 16 000
Faks:	02 82 16 001
E-pošta:	info@ravne.si
Odgovorna oseba in koordinator izdelave:	mag. Sabina Hrašnan
Žig in podpis:	

1.8 Navedba upravljavca I

Upravljavec:	OBČINA RAVNE NA KOROŠKEM
Naslov:	Gačnikova pot 5, 2390 Ravne na Koroškem
Telefon:	02 82 16 000
Faks:	02 82 16 001
E-pošta:	info@ravne.si
Spletna stran:	http://www.ravne.si
Odgovorna oseba:	dr. Tomaž Rožen, župan
Žig in podpis:	

1.9 Navedba upravljavca II

Upravljalec:	Občina Črna na Koroškem – Režijski obrat
Naslov:	Center 101, 2393 Črna na Koroškem
Telefon:	02 870 48 10
Faks:	02 870 48 21
E-pošta:	ocina@crna.si
Spletna stran:	http://www.crna.si
Odgovorna oseba:	mag. Romana Lesjak, županja
Žig in podpis:	

1.10 Navedba upravljavca III

Upravljalec:	Komunala Mežica, Javno komunalno podjetje d.o.o.
Naslov:	Trg svobode 1, 2392 Mežica
Telefon:	02 82 79 362
Faks:	02 82 79 359
E-pošta:	Tajništvo.komunala@mezica.si
Spletna stran:	http://www.komunala-mezica.si
Odgovorna oseba:	Ambrož Blatnik
Žig in podpis:	

1.11 Navedba upravljavca IV

Upravljalec:	Občina Prevalje
Naslov:	Trg 2 a, 2391 Prevalje
Telefon:	02 824 61 00
Faks:	/
E-pošta:	obcina@prevalje.si
Spletna stran:	http://www.prevalje.si
Odgovorni vodja za izvedbo investicije:	Bernarda Gradišnik
Podpis:	
Odgovorna oseba:	dr. Matija Tasič, župan
Žig in podpis:	

Datum izdelave DIIP

Datum izdelave DIIP: oktober 2016

1.12. Finančna konstrukcija

Investicija bo predvidoma financirana iz sredstev občin Mežiške doline (Občine Ravne na Koroškem, Občine Prevalje, Občine Mežica, Občine Črna na Koroškem) in iz sredstev Evropskega kmetijskega sklada za razvoj podeželja (v nadaljevanju EKSRP).

Tabela 1: Vrednost investicije po virih financiranja

Financiranje po cenah, brez DDV	Delež v %	Skupaj v EUR
EKSRP	71,70	150.000,00
Občina Ravne na Koroškem	17,38	36.351,39
Občina Prevalje	3,06	6.391,94
Občina Mežica	0,85	1.784,26
Občina Črna na Koroškem	7,01	14.673,77
INVESTICIJA SKUPAJ brez DDV	100,00	209.201,36

1.13 Strokovne podlage in literatura

- Uredba o enotni metodologiji za pripravo in obravnavo investicijske dokumentacije na področju javnih financ (Ur.l. RS, št. 60/2006, 54/2010 in 27/2016),
- Zakon o lokalni samoupravi (Uradni list RS, št. 94/07 – uradno prečiščeno besedilo, 76/08, 79/09, 51/10, 40/12 – ZUJF in 14/15 – ZUUJFO)
- Zakon o javnih financah (Uradni list RS, št. 11/11 – uradno prečiščeno besedilo, 14/13 – popr., 101/13, 55/15 – ZFisP in 96/15 – ZIPRS1617),
- Zakon o izvrševanju proračunov Republike Slovenije za leti 2016 in 2017 (Uradni list RS, št. 96/15 in in 46/16),
- Zakon o lokalni samoupravi (Uradni list RS, št. 94/07 – uradno prečiščeno besedilo, 76/08, 79/09, 51/10, 40/12 – ZUJF in 14/15 – ZUUJFO),
- Zakon o graditvi objektov (Uradni list RS, št. 102/04 – uradno prečiščeno besedilo, 14/05 – popr., 92/05 – ZJC-B, 93/05 – ZVMS, 111/05 – odl. US, 126/07, 108/09, 61/10 – ZRud-1, 20/11 – odl. US, 57/12, 101/13 – ZDavNepr, 110/13 in 19/15),
- Zakon o prostorskem načrtovanju (Uradni list RS, št. 33/07, 70/08 – ZVO-1B, 108/09, 80/10 – ZUPUDPP, 43/11 – ZKZ-C, 57/12, 57/12 – ZUPUDPP-A, (109/12), 76/14 – odl. US in 14/15 – ZUUJFO),
- Zakon o urejanju prostora (Uradni list RS, št. 110/02, 8/03 – popr., 58/03 – ZZK-1, 33/07 – ZPNačrt, 108/09 – ZGO-1C in 80/10 – ZUPUDPP),
- Zakon o ohranjanju narave (Uradni list RS, št. 96/04 – uradno prečiščeno besedilo, 61/06 – ZDru-1, 8/10 – ZSKZ-B in 46/14),
- Zakon o javnem naročanju (ZJN-3, Uradni list RS, št. 91/2015),
- Strategija lokalnega razvoja za LAS Mežiške doline za obdobje 2014 – 2020
- Uredba CLLD o izvajanju lokalnega razvoja, ki ga vodi skupnost, v programskem obdobju 2014 – 2020 (Uradni list RS, št. 42/15 in 28/16)

Spletni viri:

- <http://www.ravne.si>;
- <http://www.prevalje.si/>;
- <http://www.mezica.si/>;
- <http://www.crna.si/>;
- <http://www.jkp-log.si/>;
- [http:// www.komunala-mezica.si](http://www.komunala-mezica.si);
- <http://www.zkstm.si/>;
- <http://kmc@ktv-ravne.si>;
- <http://www.nijz.si>.

2 ANALIZA STANJA Z RAZLOGOM INVESTICIJSKE NAMERE

2.1 Predstavitev nosilca projekta, investitorjev, partnerjev, sofinancerja

Investitorji so občine iz doline (Občina Ravne na Koroškem, Občina Prevalje, Občina Mežica in Občina Črna na Koroškem).

Koroška zaobjema tri doline, Dravsko, Mežiško in Mislinjsko, sestavlja pa jo 12 občin: Črna na Koroškem, Mežica, Prevalje, Ravne na Koroškem, Mislinja, Slovenj Gradec, Dravograd, Muta, Vuzenica, Radlje ob Dravi, Podvelka in Ribnica na Pohorju. V regiji so štiri upravne enote – Slovenj Gradec, Ravne na Koroškem, Dravograd in Radlje ob Dravi.

Območje regije leži v severnem delu Slovenije. Na vzhodu regija meji na Podravsko regijo, na jugozahodu na Savinjsko regijo, na severu pa na Avstrijo. Meja z Avstrijo se razprostira v dolžini 100 km na severnem delu regije, desetikilometrski obmejni pas pa pokriva občine Črna na Koroškem, Mežica, Prevalje, Ravne na Koroškem, Dravograd, Muta, Vuzenica, Radlje ob Dravi in Podvelka.

Koroška regija spada med manjše statistične regije in se razprostira na 1.041 km² površine, kar predstavlja 5,1 % površine države. Konec leta 2015 je živelo na območju Koroške 71.218 prebivalcev, kar predstavlja 3,6 % prebivalstva celotne Slovenije, od tega 49,8 % žensk. Regija je po številu prebivalstva med manjšimi regijami in se uvršča na 9. mesto med 12. slovenskimi regijami.

Občina Ravne na Koroškem je upravno, gospodarsko in kulturno središče spodnjega dela Mežiške doline; najgostejšo poseljenost ima osrednji del doline z mestnim središčem Ravne na Koroškem. Po površini obsega 63,4 km² s 15 naselji in ima 11.355 prebivalcev (podatek po 1. 7. 2015). Osrednji del spodnje Mežiške doline, v katerem leži občina, odlikuje gostejša poseljenost dolinskega dela z mestnim središčem Ravne na Koroškem in obrobjem, ki ga zvečine pokriva gozd. Druga večja naselja so Kotlje, Brdinje, Stražišče in Podgora. Manjši občinski zaselki so: Preški Vrh, Zelen Breg, Strojna, Podkraj, Dobrije, Koroški Selovec, Navrški Vrh, Tolsti Vrh, Uršlja Gora in Sele – del.

Gospodarstvo občine je razvojno naravnano. Večina gospodarskih družb je locirana na območju Poslovne cone Ravne ter na območju bivše Železarne Ravne.

Občina Ravne na Koroškem je nosilec investicije. Soinvestitorji so Občina Prevalje, Občina Mežica, Občina Črna na Koroškem ter partnerja Nacionalni inštitut za javno zdravje območna enota (OE) Ravne na Koroškem in Koroški medgeneracijski center.

Investitor in nosilec projekta:	OBČINA RAVNE NA KOROŠKEM
	Gačnikova pot 5
	2390 Ravne na Koroškem
Telefon:	02 821 60 00
Faks:	02 821 60 01
E-pošta:	obcina@ravne.si
Matična številka:	5883628000
Davčna številka:	SI48626244
Šifra dejavnosti:	84 110 (splošna dejavnost javne uprave)
Transakcijski račun:	SI 56 0130 3010 0009 987
Župan:	dr. Tomaž ROŽEN
Odgovorni vodja za izvedbo investicije:	mag. Sabina Hrašnan

Občina Prevalje je pričela z delovanjem 1.1.1999. Spada med srednje velike slovenske občine, saj meri 58.07 km² in ima preko 6.761 prebivalcev (podatek po 1. 7. 2015). Kraj Prevalje se nahaja na nadmorski višini 411 m in je geografsko, gospodarsko, kulturno ter upravno središče občine. Razsežno, gručasto in v jedru deloma strnjeno urbano naselje obdajajo Riflov hrib, Brinjeva gora, Stražišče, Dolga brda. Od tu se cepi cesta na Leše, Šentanel, Holmec. Skozi kraj teče reka Meža, vzporedno z njo regionalna cesta proti Črni in Dravogradu. Teritorij občine obsega območje 13 naselij, in sicer: Belšak, Breznica, Dolga Brda, Jamnica, Kot pri Prevaljah, Leše, Lokovica, Poljana, Prevalje, Suhi Vrh, Stražišče, Šentanel, Zagrad.

Površina celotne občine se nahaja v območju desetkilometrskega obmejnega pasu. V skladu z Uredbo o vrednosti meril za določitev območij s posebnimi razvojnimi problemi in določitvami območij, ki izpolnjujejo ta merila (Ur. list RS, št. 59/2000), je občina opredeljena kot občina s posebnimi razvojnimi problemi.

Soinvestitor: **OBČINA PREVALJE**
Trg 2 a, 2391 Prevalje

Telefon: **02 824 61 00**

Faks: **/**

E-pošta: **obcina@prevalje.si**

Matična številka: **1357719000**
Davčna številka: **SI28520513**
Šifra dejavnosti: **84.110 (splošna dejavnost javne uprave)**

Transakcijski račun: **SI 56 0137 5010 0010 242**

Župan: **dr. Matija TASIČ**

Občina Mežica leži v osrednjem delu Mežiške doline. Obsega 2.720 ha in ima okoli 3.609 prebivalcev (podatek po 1. 7. 2015). Nadmorska višina kraja je 491 m; na SV strani meji na občino Prevalje, na JV in J strani na občino Črna na Koroškem. V sestav občine spadajo: osrednji kraj Mežica ter okoliška pretežno kmetijska naselja: Breg, Lom, Onkraj Meže, Plat, Podkraj pri Mežici.

Mežica je urbanizirano naselje, od l. 2006 mesto. Je imensko in zemljepisno središče Mežiške doline. Leži ob sotočju reke Meže s potokom Šumcem.

Soinvestitor: **OBČINA MEŽICA**
Trg svobode 1, 2392 Mežica

Telefon: **02 827 93 50**

Faks: **02 827 93 59**

E-pošta: **info@mezica.si**

Matična številka: **588361000**
Davčna številka: **SI82400776**
Šifra dejavnosti: **84.110 (splošna dejavnost javne uprave)**

Transakcijski račun: **SI56 0127 4010 0010 050**

Župan: **Dušan KREBEL**

Občina Črna na Koroškem sodi po številu prebivalcev med manjše občine v Sloveniji, saj ima v 9 naseljih, 3.342 prebivalca. V ožjem delu Črne na Koroškem živi 2.341 prebivalcev. Občina leži na skrajnem severu Slovenije, ob meji z Avstrijo. Črna je vgnézdena v ozki dolini, kar je tudi določilo njeno obcestno obliko. Črna se je močno razvila v prejšnjem stoletju zaradi bližine svinčevega rudnika in lesarstva. Leta 1968 so Črno razdelili na ulični sistem: središče in zaselke. Središče Črne predstavlja okrogel trg s Plečnikovim spomenikom v sredini, na tri strani pa se cepijo ceste proti Bistri, Koprivni, Topli in Avstriji, proti Javorju, Ludranskemu vrhu in Šoštanju ter proti Rudarjevemu, Žerjavu in Mežici.

Črna na Koroškem je slikovita občina. Njen sedež, kraj Črna, velja za najlepši turistični kraj v Mežiški dolini, znan po tradicionalnih koroških turističnih tednih. Njeni naravni biseri so čudovite alpske doline Topla, Koprivna in Bistra. Na Ludranskem Vrhu seže zgodovinski spomin Najevske lipe, najstarejše slovenske lipe, še preko turških vpadov v naše kraje. Na minule čase pa nas spominjata tudi domiselno urejeni rudarska in etnološka zbirka v središču kraja. V kraju samem se nahaja še smučišče, zibelka vrhunskih smučarjev, ki so najbolj zaslužni za to, da velja Črna za »vas olimpijcev«.

Soinvestitor:	OBČINA ČRNA NA KOROŠKEM
	Center 101, 2393 Črna na Koroškem
Telefon:	02 870 48 10
Faks:	02 870 48 21
E-pošta:	obcina@crna.si
Matična številka:	5883679000
Davčna številka:	SI44743548
Šifra dejavnosti:	84.110 (splošna dejavnost javne uprave)
Transakcijski račun:	SI56 0247 0001 3069 419
Županja:	mag. Romana Lesjak

2.2 Predstavitev upravljavcev

Upravljavec javne infrastrukture za občino Ravne na Koroškem je Občina Ravne na Koroškem.

Upravljaliec:	OBČINA RAVNE NA KOROŠKEM
Naslov:	Gačnikova pot 5, 2390 Ravne na Koroškem
Telefon:	02 82 16 000
Faks:	02 82 16 001
E-pošta:	info@ravne.si
Spletna stran:	http://www.ravne.si/
Odgovorna oseba:	dr. Tomaž Rožen, župan

Upravljavec javne infrastrukture za občino Prevalje je Občina Prevalje.

Upravljalec: **OBČINA PREVALJE**
Naslov: **Trg 2A, 2391 Prevalje**
Telefon: **02 82 46 100**
Faks: **02 82 46 124**
E-pošta: **obcina@prevalje.si**
Spletna stran: **<http://www.prevalje.si/>**
Odgovorna oseba: **Bernarda Gradišnik**

Upravljavec javne infrastrukture za občino Črna na Koroškem je režijski obrat Občine Črna na Koroškem.

Upravljalec: **OBČINA ČRNA NA KOROŠKEM - režijski obrat**
Naslov: **Center 101, 2393 Črna na Koroškem**
Telefon: **02 870 48 10**
Faks: **02 870 48 21**
E-pošta: **obcina@crna.si**
Spletna stran: **<http://www.crna.si/>**
Odgovorna oseba: **mag. Romana Lesjak**

Upravljavec javne infrastrukture za občino Mežica je Komunala Mežica, Javno komunalno podjetje d.o.o.

Upravljalec: **Komunala Mežica, Javno komunalno podjetje d.o.o.**
Naslov: **Trg svobode 1, 2392 Mežica**
Telefon: **02 82 79 362**
Faks: **02 82 79 359**
E-pošta: **Tajnistvo.komunala@mezica.si**
Spletna stran: **<http://www.komunala-mezica.si/>**
Odgovorna oseba: **Ambrož Blatnik**

2.3 Predstavitev partnerjev

Nacionalni inštitut za javno zdravje območna enota (OE) Ravne na Koroškem, katerega osnovno poslanstvo je načrtovanje, izvajanje in koordiniranje aktivnosti na področju varovanja in izboljševanja zdravja prebivalcev ter kakovosti njihovega življenja, prav tako pa tudi prepoznavanje vzrokov in razširjenosti zdravstvenih problemov ter načrtovanje in uveljavljanje učinkovitih ukrepov za njihovo omejevanje.

Ključni cilj delovanja NIJZ je izboljšanje zdravja posameznika in skupnosti ter zmanjševanje neenakosti v zdravju.

Na OE Ravne se trudijo vzdrževati specifično preventivno dejavnost v regiji, ki se kaže v smeri zdravstveno- ekoloških aktivnosti (Življenje s svincem,...), spremljanju in obvladovanju nalezljivih bolezni (smernice za stroko, starše, vrtce, šole,...), vključno z delovanjem cepilne ambulante (cepimo proti gripi, steklini, klopnemu meningoencefalitisu, izvajamo cepljenja za potnike v mednarodnem prometu, cepljenje ob posebnih boleznih...), koordinaciji zdravstvene vzgoje, razvijanju in izvajanju preventivnih programov (Svit, Zora), promocije zdravega življenjskega sloga. Koordiniramo mrežo Zdravih šol in program Zdravje v vrtcu ter spremljamo zagotavljanja prehrane v vzgojno izobraževanih zavodih.

Partner:	NIJZ Ravne na Koroškem
Naslov:	Ob Suhi 5b, 2390 Ravne na Koroškem
Telefon:	02 870 56 00
Faks:	02 870 56 25
E-pošta:	info@nijz.si
Spletna stran:	http://www.nijz.si/

Koroški medgeneracijski center je središče, kjer potekajo raznolike dejavnosti, v katerih se plečejo medsebojne vezi vseh generacij. Ponuja možnost novih povezav in socialnih mrež med generacijami na osebni ravni in med različnimi vladnimi in nevladnimi organizacijami. Center je prostor za druženje, pogovor, prijateljevanje, učenje, delo, medsebojno pomoč in samopomoč, medgeneracijsko spoznavanje in sodelovanje, vzgojo za dobre odnose, svetovanje, informiranje, zabavo in sprostitve. Center je odprt za vse, ki želijo in hočejo soustvarjati s povezovanjem in sodelovanjem, prijazno skupnost za ljudi vseh starosti. Dejavnosti so zasnovane na potrebah, interesih in željah sodelujočih.

Partner:	Koroški medgeneracijski center
Naslov:	Trg svobode 20, 2390 Ravne na Koroškem
Telefon:	02 82 80 880
Faks:	02 82 16 001
E-pošta:	kmc@ktv-ravne.si
Spletna stran:	fb Koroški medgeneracijski center
Odgovorna oseba:	Marjana Kamnik

2.4 Predstavitev sofinancerja

Ministrstvo za kmetijstvo, gozdarstvo in prehrano

Agencija Republike Slovenije za kmetijske trge in razvoj podeželja

Dunajska 160

1000 Ljubljana

Telefon:	01 478 90 00
Faks:	01 478 90 21
E-pošta:	gp.mkgp@gov.si
Spletna stran:	http://www.mkgp.gov.si/

Razvoj podeželja: 2014-2020

EU s politiko razvoja podeželja pomaga podeželskim območjem v EU pri spopadanju z ekonomskimi, okoljskimi in družbenimi izzivi 21. stoletja. Politika razvoja podeželja oziroma „drugi steber“ skupne kmetijske politike (SKP), kot jo pogosto imenujemo, dopolnjuje sistem neposrednih plačil kmetom in ukrepe za upravljanje kmetijskih trgov (t. i. „prvi steber“). Politika razvoja podeželja ter evropski strukturni in investicijski skladi (skladi ESI) imajo številne skupne cilje.

Politiko razvoja podeželja EU financira Evropski kmetijski sklad za razvoj podeželja (EKSRP), ki v obdobju 2014–2020 znaša 100 milijard evrov, pri čemer vsaka država EU prejme finančna sredstva za 7-letno obdobje. Države članice dodajo nadaljnjih 61 milijard evrov javnih sredstev.

V tem obdobju 28 držav članic skupaj izvaja 118 različnih programov razvoja podeželja, in sicer izvaja 20 držav članic samo en program, 8 držav članic pa dva ali več (regionalnih) programov.

Države članice in regije pri pripravi svojih programov razvoja podeželja upoštevajo potrebe svojih ozemelj in najmanj štiri od naslednjih šest skupnih prednostnih nalog EU:

- spodbujanje prenosa znanja in inovacij v kmetijstvu, gozdarstvu in na podeželskih območjih;
- krepitev sposobnosti preživetja kmetij in konkurenčnosti vseh vrst kmetijstva ter spodbujanje inovativnih kmetijskih tehnologij in trajnostnega upravljanja gozdov;
- spodbujanje organizacije prehranske verige, dobrobiti živali in obvladovanja tveganj v kmetijstvu;
- obnova, ohranjanje in izboljševanje ekosistemov, povezanih s kmetijstvom in gozdarstvom
- spodbujanje učinkovite rabe virov in podpiranje prehoda na nizkoogljično gospodarstvo, odporno na podnebne spremembe, v kmetijskem, živilskem in gozdarskem sektorju;
- spodbujanje **socialne vključenosti**, zmanjševanja revščine in gospodarskega razvoja podeželskih območij.

Vezano na investicijo »Zdrav življenjski slog za vse generacije Mežiške doline« je predvideno sofinanciranje iz prednostne osi 9 - Socialna vključenost in zmanjševanje tveganja revščine, prednostne naložbe »Vlaganja v okviru strategij lokalnega razvoja«, ki ga vodi skupnost.

2.5 Analiza obstoječega stanja s prikazom potreb

2.5.1. Obstoječe stanje

Z operacijo »Zdrav življenjski slog za vse generacije Mežiške doline« bi radi opozorili na dejstvo, da je gospodarska kriza povzročila številne posledice, materialno in finančno stisko občanov, kar posledično za sabo prinese tudi slabše zdravstveno stanje ljudi. Občine so v ta namen skoraj podvojile vse svoje proračunske postavke na področju vseh socialnih transferjev, vendar se zavedamo, da je to za zdravstveno stanje ljudi še vedno premalo. Tu želimo opozoriti predvsem na neenakost dostopa do javnega zdravja. Ravno s temi programi in nabavo zunanje opreme bi želeli omogočiti vsem občanom – še posebej tudi socialno šibkejšim, da bodo lahko brezplačno dostopali do zunanjih telovadnih naprav, se s tem vključevali v okolje, ohranjali zdrav življenjski slog in krepili svoje psihične in fizične sposobnosti.

Cilj programa je, da z namestitvijo nove zunanje opreme za telesno aktivnost povečamo delež telesno aktivnih občanov in hkrati z izvedbo številnih strokovnih delavnic, srečanj in organiziranih aktivnosti povečamo tudi delež osveščenosti o pomembnosti zdrave prehrane ter dejavnikih tveganja za različna obolenja, ki občanom pretijo ob nadaljevanju nezdravega življenjskega sloga.

V dokumentu so smiselno podani in utemeljeni razlogi za investicijsko namero, ki bodo obstoječe telesne aktivnosti nadgradili s sledečimi aktivnostmi:

- Nova zunanja oprema za telesno aktivnost;
- Izvedba številnih strokovnih delavnic, srečanj in organiziranih aktivnosti.

2.5.1.1. Nova zunanja oprema za telesno aktivnost

Dobavila in montirala se bo zunanja oprema za telesno aktivnost na območju občine Ravne na Koroškem, Prevalje, Mežica in Črna na Koroškem, kar predstavljajo fitness orodja na prostem, otroška igrala in druga urbana oprema.

2.5.1.2. Izvedba številnih strokovnih delavnic, srečanj in organiziranih aktivnosti

Občine bodo za izvajanje programov in delavnic vzpostavile partnerstvo s Koroškim medgeneracijskim centrom, Nacionalnim inštitutom za javno zdravje, ki pokrivata celotno Mežiško dolino ter ostale nevladne organizacije, društva in javne zavode, vsaka Občina iz svojega lokalnega okolja.

2.5.2. Območja izvajanja projekta

1. Občina Ravne na Koroškem

Postavitev novih enot:

- Na območju KS Kotlje,
- Na območju ČS Trg.
-

Dopolnitev na obstoječih lokacijah:

- Na otroškem igrišču na Javorniku,
- Na otroškem igrišču na Čečovju,
- Na otroškem igrišču Dobja vas in Dobji dvor,
- Na otroškem igrišču v KS Strojnska reka,
- Na otroškem igrišču v VS Strojna,
- Na otroškem igrišču v VS Dobrije.

2. Občina Prevalje

Dopolnitev na obstoječih lokacijah:

- Igrišče Altra,
- Igrišče Trg.

3. Občina Mežica

V okviru skupnega projekta bo Občina Mežica postavila dve novi fitness napravi na ustreznih podlagi.

4. Občina Črna na Koroškem

V okviru skupnega projekta bo Občina Črna na Koroškem uredila in opremila dve lokaciji za fitnes na prostem – v Črni in Žerjavu, postavila plezalno steno na prostem (stoječi balvan), uredila in opremila športni igrišči v Črni in Žerjavu in dopolnila ter nadgradila ponudbo obstoječe Trim steze.

3. RAZVOJNE MOŽNOSTI, CILJI IN USKLAJENOST INVESTICIJE Z RAZVOJNIMI STRATEGIJAMI IN POLITIKAMI IN Z OBČINSKIMI AKTI

3.1 Razvojne možnosti in cilji investicije

Predstavljena investicija bo imela izrazito pozitivne učinke na atraktivnost mestnega prostora in dvig kvalitete življenja prebivalcev mestnega prostora v smeri trajnostnega razvoja občine. Prav tako bo imela investicija neposreden vpliv na razvoj turizma v občini.

Z investicijo bo investitor dosegel sledeče **splošne cilje**:

- urejeno urbano središče za izvajanje gibalnih dejavnosti,
- z nabavo in postavitvijo otroških igral bodo občine poskrbele za osnovno infrastrukturo, ki bo zagotavljala družbeni, socialni in motorični razvoj otrok in starejših,
- zagotavljanje kvalitetnega življenjskega prostora,
- uresničevanje razvojnih ciljev občine.

Investitor bo z realizacijo investicije dosegel naslednje **strateške cilje**:

- krepiti, ohranjati in izboljševati telesno in duševno zdravje posameznikov;
- spodbuditi ljudi, da prevzamejo aktivno vlogo v procesu varovanja in krepitve zdravja;
- spodbuditi zavedanje, da je zdravje proces na katerega lahko vplivamo;
- spodbuditi varno in zdravo prehranjevanje;
- spodbujati pomen pitja neoporečne pitne vode iz pipe;
- spodbuditi vsakdanjo telesno dejavnost, ki se razlikuje od dejavnosti pri vsakodnevnih opravilih;
- spodbuditi doseganje in vzdrževanje zdrave telesne teže;
- povečati osveščenost in odgovornost lokalne populacije za svoje zdravje;
- spodbuditi zdrav življenjski slog prebivalcev občin Mežiške doline pridobivanja in izboljšanja različnih veščin (pravilna uravnotežena prehrana in redna telesna aktivnost glede na ciljno populacijo).

Objektni cilji na površinah mestnih naselij, ki dosegajo naslednje **specifične cilje**:

- Nova zunanja oprema za telesno aktivnost na območju občine Ravne na Koroškem, Prevalje, Mežica in Črna na Koroškem.
- Izvedba številnih strokovnih delavnic, srečanj in organiziranih aktivnosti.

Operacija »Zdrav življenjski slog za vse generacije Mežiške doline« prispeva k povečanemu gibalnemu razvoju otroka. Prav predšolsko obdobje je obdobje temeljnega gibalnega razvoja. Otrokov organizem je prav takrat namreč izpostavljen vplivom okolja. Ustrezne gibalne dejavnosti, ki naj bi potekale skozi

igro, so v predšolskem obdobju ključnega pomena za otrokov gibalni in funkcionalni razvoj, poleg tega vplivajo tudi na otrokove spoznavne, socialne ter čustvene sposobnosti in lastnosti.

Rezultati in učinki projekta:

- Število nove zunanje opreme za telesno aktivnost na območju občine Ravne na Koroškem, Prevalje, Mežica in Črna na Koroškem : št. 30
- Izvedba strokovnih delavnic, srečanj in organiziranih aktivnosti: št. 59

3.2 Usklajenost z razvojnimi možnostmi, politikami in občinskimi akti

3.2.1 Skladnost z Regionalnim razvojnim programom Koroške regije 2014-2020

Regionalni razvojni program za Koroško razvojno regijo 2014 – 2020 (RRP) je temeljni programski dokument Koroške regije in hkrati povezovalni dokument s programi na nacionalni ravni. Na podlagi ocene stanja opredeljuje razvojne prednosti in priložnosti regije, razvojno vizijo in strateške cilje, razvojne prioritete ter finančni okvir za izvedbo programa.

Razvojni dokument temelji na viziji regije, po kateri bi bila Koroška leta 2020 gospodarsko uspešna, socialno in prostorsko povezana skupnost. Spodbujala bi ustvarjalnost, podjetnost, odprtost in vključenost za vse. Ljudem bi omogočala kakovostno življenje in delo v zdravem in čistem okolju. Regija bi trajnostno upravlja z naravnimi viri.

Investicijski projekt Zdrav življenjski slog za vse generacije v Mežiški dolini je skladen z II. razvojno prioriteto: KAKOVOST ŽIVLJENJA IN DOSTOPNOST REGIJE, katere cilj je izvajati ukrepe za izboljšanje kakovosti življenja prebivalcev in prebivalcev Koroške s celovitejšimi ukrepi varovanja okolja in upravljanja prostora, nadalje na področju zagotavljanja zdravja, vključujoče skupnosti ter večje povezanosti med mestom in podeželjem.

Projekt se uvršča na investicijsko področje: ZDRAVA, USTVARJALNA IN VKLJUČUJOČA SKUPNOST katerega namen je je izboljšanje kakovosti življenja prebivalcev regije s krepitvijo dostopnosti do storitev na področju zdravja, socialne varnosti, kulture, športa in socialne vključenosti za vse skupine prebivalcev.

Ukrep: DOSTOPNOST KULTURNIH, ŠPORTNIH IN KREATIVNIH VSEBIN, katerega namen je spodbujati razvoj kulturnih, športnih in drugih vsebin, ki povečujejo kakovost življenja v regiji, krepijo ustvarjalne potenciale njenih prebivalcev in spodbujajo trajnostni razvoj. Usmerjen je v spodbujanje razvoja novih vsebin in prizorišč za ustvarjanje in spodbujanje vključenosti posameznih ciljnih skupin.

3.2.2. Skladnost s Strategijo lokalnega razvoja za lokalno akcijsko skupino Mežiške doline za obdobje 2014 – 2020

Strateški cilji območja so trajnostno naravnani in obsegajo daljše časovno obdobje. Skladajo se z drugimi lokalnimi, regionalnimi ali sektorskimi programi, ki se bodo izvajali na območju. Realna možnost za doseganje teh ciljev presega obdobje izvajanja SLR in jih ne bo možno doseči samo s programom CLLD oziroma SLR za programsko obdobje 2014 – 2020. Zato bodo vsi akterji razvoja na območju LAS iskali priložnosti za sodelovanje tudi na drugih področjih in programih EU (Obzorje 2020, Ustvarjalna Evropa, Erasmus+, idr.).

Strateški cilji območja LAS, ki so pomembni oz. ključni za dolgoročni razvoj območja Mežiške doline so naslednji:

Cilj 1: Uspešno in konkurenčno gospodarstvo, ki zagotavlja kvalitetna delovna mesta.

Cilj 2: Ustvariti varno, zdravo in privlačno bivalno okolje za življenje in delo ljudi na območju LAS.

Cilj 3: Povečanje kakovosti življenja in socialna vključenost vseh prebivalcev območja.

Cilj 4: Izboljšanje prometne dostopnosti in infrastrukturne opremljenosti območja LAS.

Specifični cilji območja LAS Mežiške doline so:

A1: Razvoj ponudbe in povpraševanja po lokalnih proizvodih in storitvah za večjo trajnostno lokalno samooskrbo ter za boljši ekonomski položaj območja in nova delovna mesta.

A2: Ustvariti pogoje za nova delovna mesta s spodbujanjem podjetnosti in aktiviranjem lokalnih človeških potencialov.

B1: Razvoj trajnostnega turizma - Mežiška dolina kot turistični produkt za 3E turizem, ki zadovoljuje zahtevne domače in tuje goste in se promovira z uporabo modernih komunikacijskih orodij

B2: Dvig kvalitete bivanja za prebivalce Mežiške doline.

C1: Ohranitev obstoječih naravnih danosti ter dvig osveščenosti in zavednosti prebivalstva o pomenu varstva okolja in narave

D1: Vzpostaviti inovativna partnerstva za oblikovanje in izvajanje aktivnosti za prepoznane ranljive ciljne skupine na območju Mežiške doline

Investicijski projekt **Zdrav življenjski slog za vse generacije v Mežiški dolini** bo doprinesel k uresničevanju cilja B2 – Dvig kvalitete bivanja prebivalcev Mežiške doline. Projekt se uvršča pod Ukrep 5: Podpora aktivnostim za razvoj dejavnosti za prosti čas, razvoj kulturnih dejavnosti in za spodbujanje aktivnega življenjskega sloga, vključno z zagotavljanjem infrastrukture za kakovostnejše življenjsko in bivalno okolje.

3.2.3. Skladnost S Programom razvoja podeželja 2014 - 2020 (PRP 2014 - 2020)

Trajnostni koncept razvoja kmetijstva z opredeljenimi strateškimi cilji bo izveden z uresničitvijo šestih prednostnih nalog EU, opredeljenih v Uredbi za razvoj podeželja (Uredba 1305/2013/EU).

Program razvoja podeželja 2014–2020 (PRP 2014–2020) je skupni programski dokument posamezne države članice in Evropske komisije, ki predstavlja programsko osnovo za črpanje finančnih sredstev iz Evropskega kmetijskega sklada za razvoj podeželja (EKSRP). Program odraža nacionalne prednostne naloge, ki jih država članica opredeli na podlagi analize stanja kmetijstva, živilstva in gozdarstva.

PRP bo financiral strategije za lokalni razvoj, ki jih pripravljajo in izvajajo Lokalne Akcijske Skupine (LAS) v okviru pristopa LEADER.

Ukrep LEADER predstavlja orodje pri spodbujanju skupnega lokalnega razvoja po pristopu »od spodaj navzgor«, ki omogoča lokalnemu prebivalstvu, da z oblikovanjem lokalnih partnerstev tako imenovanih lokalnih akcijskih skupin (LAS), aktivno odloča o prioritetah in razvojnih ciljih lokalnega območja, vključno z viri financiranja za doseganje ciljev lokalnega območja. Pristop omogoča uresničevanje široke palete izzivov v različnih okoljih, večjo fleksibilnost pri doseganju ciljev in odgovarja dejanskim potrebam lokalnega območja.

Ukrep LEADER, ki se izvaja kot del skupnega pristopa CLLD, se bo izvajal v okviru enotnega tematskega cilja, in sicer *spodbujanje socialnega vključevanja ter boj proti revščini in kakršnikoli diskriminaciji*. Operacije, ki se bodo izvajale v okviru lokalnega razvoja, ki ga vodi skupnost, pa lahko prispevajo tudi k ostalim tematskim ciljem.

Strategija lokalnega razvoja Mežiške doline, ki bo podlaga za izvajanje skupnega pristopa LEADER/CLLD in izvajanje operacij na lokalni ravni, še posebej prispeva k šesti prednostni nalogi, ki se glasi: *»spodbujanje socialne vključenosti, zmanjšanje revščine in ekonomski razvoj podeželskih območij, s poudarkom na pospeševanju lokalnega razvoja podeželskih območij«*.

Cilj ukrepa LEADER je spodbujanje socialne vključenosti, zmanjševanje revščine in gospodarski razvoj podeželskih območij s poudarkom na pospeševanju lokalnega razvoja podeželskih območij. Poleg tega pa pomembno prispeva reševanju drugih lokalnih potreb, zlasti k ohranjanju narave, varstvu okolja ter kulturne krajine, kulturne dediščine in njenih elementov ter predstavlja izziv za različne ciljne skupine na podeželju.

Realizacija investicije Urbana ureditev Mežiške doline bo doprinesla k uresničevanju ciljev LAS Mežiške doline, predvsem na Tematskem področju ukrepanja B: RAZVOJ OSNOVNIH STROITEV NA PODEŽELJU.

3.2.4. Skladnost s Politiko urejanja prostora

Politika urejanja prostora Slovenije je skupaj z Oceno stanja in teženj v prostoru Slovenije prvi prostorski dokument, s katerim Vlada Republike Slovenije v novem sistemu demokratične ureditve in tržnega gospodarstva določa smeri nadaljnjega urejanja prostora, te za prebivalce Slovenije izredno pomembne dejavnosti. Dokument navaja posamezne cilje politike prostora, med katerimi so opredeljeni naslednji cilji, ki jih zasleduje izvajanje projekta (Hladnik, 2002):

- z učinkovito prometno in drugo infrastrukturo omogočiti dostopnost do dobrin skupnega pomena, sprejeti izzive novih tehnologij, pospešiti prostorsko-lokacijsko učinkovitost, okoljsko sprejemljivost naložb ter preudarno rabo virov in s tem pripomoči k večji dolgoročni ekonomski učinkovitosti dejavnosti v prostoru,

- zagotoviti učinkovito upravljanje prostora in okolja ter naravnih vrednot in kulturne dediščine Slovenije, omogočiti enake možnosti dostopa do fizičnih struktur v prostoru ter do informacij in pravnih sredstev v zvezi z urejanjem prostora.

3.2.5. Skladnost s Strategijo prostorskega razvoja Slovenije

Strategija prostorskega razvoja Slovenije (SPRS) je temeljni državni dokument o usmerjanju razvoja v prostoru. Podaja okvir za prostorski razvoj na celotnem ozemlju države in postavlja usmeritve za razvoj v evropskem prostoru. Določa zasnovo urejanja prostora, njegovo rabo in varstvo. SPRS skladno s cilji prostorskega razvoja Slovenije opredeljuje zasnovo bodočega prostorskega razvoja in prioritete ter usmeritve za njegovo doseganje. Prioritete v zasnovi so: enakovredna vključenost Slovenije v evropski prostor, policentrični urbani sistem in regionalni prostorski razvoj, vitalna in urejena mesta, usklajen razvoj širših mestnih območij, povezan in usklajen razvoj prometnega in poselitvenega omrežja ter izgradnja gospodarske javne infrastrukture, vitalnost in privlačnost podeželja, krepitev prepoznavnosti kakovostnih naravnih in kulturnih značilnosti krajine ter prostorski razvoj v območjih s posebnimi potenciali in problemi. SPRS opredeljuje, da se za skladen in uravnotežen gospodarski ter družbeni razvoj Slovenije in za razvoj vsakega njenega posameznega območja razvija urbani sistem, ki temelji na povezanem omrežju urbanih naselij. Na državni, regionalni in lokalni ravni se spodbuja usklajeno načrtovanje in uresničevanje projektov s področja organizacije in delovanja gospodarstva, javnih služb in drugih dejavnosti v omrežju urbanih naselij.

3.2.6. Skladnost z občinskimi in prostorskimi akti

Projekt je usklajen z naslednjimi občinskimi in prostorskimi akti:

- Odlok o občinskem prostorskem načrtu Občine Ravne na Koroškem, Uradno glasilo slovenskih občin, št. 7/2013;
- Odlok o spremembah in dopolnitvah Odloka o občinskem prostorskem načrtu Občine Ravne na Koroškem, Uradno glasilo slovenskih občin, št. 28/2014;
- Obvezna razlaga drugih odstavkov 118., 119. in 120. člena Odloka o občinskem prostorskem načrtu Občine Ravne na Koroškem, Uradno glasilo slovenskih občin, št. 71/2015;
- Odlok o občinskem prostorskem načrtu Občine Prevalje, Uradno glasilo slovenskih občin, št. 36/2015;

Odlok o občinskem prostorskem načrtu Občine Mežica, (Ur. list RS št. 55/2013, 60/2013- popravek, 24/2014 in 89/2015);

- Dolgoročni razvojni načrt občine Ravne na Koroškem od leta 1986-2000, MUV št. 20/86, 17/89 in 18/90;
- Strategija lokalnega razvoja za lokalno akcijsko skupino mežiške doline za obdobje 2014-2020;

4. PRIMERJAVA VARIANT »BREZ« INVESTICIJE IN »Z« INVESTICIJO IN IZBOR OPTIMALNE VARIANTE

Varianta »brez« investicije – ničelna varianta

Z ne-izvedbo investicije ni možno doseči zastavljenih ciljev. To pomeni, da na navedenih lokacijah ne bo urejenih fitnes orodij na prostem, kar pomeni da se s tega vidika ne bo izboljšala kakovosti življenja prebivalcev. Enako velja tudi za dodatno postavitvev otroških igral.

Varianta »z« investicijo – varianta 1

Varianta z investicijo predvideva nabavo in postavitvev fitnes orodij in otroških igral, s čemer bo otrokom in njihovim staršem omogočen prost dostop do igral, kar bo pripomoglo tudi h krepitvi socialnih mrež med stanovalci blokov in bližnjih hiš. S tem se bo izboljšala kakovost življenja prebivalcev in s tem ohranjanje ter poseljenosti območja.

Primerjava variant »brez« in »z« in izbor optimalne variante

Primerjava variante »brez« s predlagano varianto »z« investicijo nedvomno kaže, da je doseganje zastavljenih ciljev možno edino z investicijo.

5. TEHNIČNO-TEHNOLOŠKI DEL ZA IZVEDBO AKTIVNOSTI IN IZVEDBA PROGRAMOV, DELAVNIC

Namestitev nove zunanje opreme za telesno aktivnost s katero se poveča telesna aktivnost občanov vsebuje nova **fitnes orodja v naravi, otroška igrala, igrala za invalide in drugo urbano opremo.**

Slika 1: Simbolične slike orodij in igral



S pomočjo sredstev projekta bomo poskrbeli za nakup zunanje opreme za izvajanje različnih telesnih vaj za krepitev psihične in fizične sposobnosti za vse generacije, tudi za invalide. Oprema bo nameščena na otroških igriščih ali ob sprehajalnih poteh na lokacijah, ki so s strani občanov najbolj uporabljene za sprehode, tek, kolesarjenje, skratka v bližini preostalih športnih objektov ter hkrati tudi v neposredni

bližini šolskih in kulturnih objektov. Naprave bodo opremljene s tablami, na katerih bodo nameščena navodila za izvajanje posamezne vaje in prikaz vaje tudi v sliki. Naprave bodo razvrščene in postavljene po navodilih športne stroke, da bodo zagotavljale varno uporabo. Poskrbljeno bo tudi za potrebno osvetlitev površine, kjer bo oprema nameščena in sicer z namenom, da se bo lahko uporabljala tudi v poznejših večernih urah, kar je primerno predvsem za poletni čas. Uredili in namestili bomo pitnike za vodo.

Poskrbeli bomo tudi za obveščanje ter informiranje občanov o nameščeni zunanji opremi z namenom, da jih čim več privabi k njeni uporabi. Občine bodo tudi koordinatorji in povezovalci med vsemi javnimi zavodi, društvi in drugimi neprofitnimi organizacijami in jih bodo spodbujale, da bodo k izvajanju svojih programov krepitev telesne aktivnosti in ozaveščanja o zdravi prehrani za različne ciljne skupine občanov dodali tudi aktivno uporabo nove zunanje opreme.

Mežiška dolina v gibanju je razdeljena na naslednje aktivnosti:

- Nova zunanja oprema za telesno aktivnost;
- Izvedba številnih strokovnih delavnic, srečanj in organiziranih aktivnosti.

V nadaljevanju prikazujemo tehnično-tehnološki opis posameznega dela aktivnosti po občinah.

5.1 Nova zunanja oprema za telesno aktivnost v občini Ravne na Koroškem

Predlog ureditve posameznih igrišč po lokacijah:

5.1.1. Lokacija Kotlje

Parc. št 353/10, 353/11, 337, 336/1 in 338/1, k. o. Kotlje
Velikost površine igrišča: ok. 5500 m²

Na obstoječem območju igrišča je asfaltirano igrišče dimenzij 50 x 26 m, večnamensko otroško igralo in gugalnica. Igrišče je na krajših stranicah obdano z visoko zaščitno mrežo, severni del pa dodatno še s protihrupno ograjo.

Celotno območje igrišča bomo dodatno uredili in ga zasnovali za vse generacije. Najmlajši bodo imeli na voljo kombinirano večnamensko igralo, gugalnici, previsni gugalnici, vrtiljak, plezalno, vsa igrala na podlagi 30 cm pranege prodca gramature 4-8 mm. Umeščene bodo tudi štiri klopi in štiri drevesa za senco. Nekoliko starejšim otrokom bomo uredili zip-line iz hribčka, ki bo umetno ustvarjen. Med tema območjema bomo uredili fitnes naprave na prostem, ki bodo na razpolago vsem generacijam. Namestili bomo tudi manjšo plezalno steno. Umeščena bodo še mladinska klop in štiri drevesa. Vse bo povezano s tlakovano potjo za lažji dostop do vseh con igrišča. Na njej bo zasnovana tudi talna igra - ristanc, štiri klopi brez naslonov, pitnik in eno stojalo za kolesa. Na severozahodnem vogalu območja, kjer se pot priključi na pločnik, bodo na zgornjem delu brežine nameščena vrata. Na obstoječi južni brežini bosta umeščena dva slack-lina (30-40 cm nad tlemi) in mladinska klop. Obstoječa dovozna rampa se bo podaljšala in razširila v parkirišče za 6 vozil, lahko pa bo uporabljena tudi kot večnamenska ploščad.

5.1.2. Lokacija Javornik

Parc. št: 100/13 k.o. Ravne
Velikost površine igrišča: ok. 1570 m²

Obstoječe otroško igrišče na Javorniku zajema ok. 1570 m² površine in je umeščeno v neposredno bližino športnih igrišč, osnovne šole in vrtca Ajda. Igrišče ima urejene površine za igro otrok, saj zajema veliko in malo kombinirano igralo, dva vrtiljaka, visečo gugalnico, igralo za ravnotežje, plezalni komplet in mrežno piramido. V neposredni bližini se nahaja tudi pitnik, območje igrišča pa bogatijo tudi klopi in koši za odpadke.

V okviru projekta bomo dodali fitness orodja v naravi, gugalnico za invalidne otroke, nekaj dodatnih otroških igral, stojalo za kolesa ter pri obstoječih otroških igralih namestili manjkajoče varnostne podloge.

5.1.3. Lokacija Trg - Gramoznica

Parc. št: 260/1 k.o. Ravne
Velikost površine igrišča: ok. 250 m²

Obstoječe otroško igrišče zajema dotrajana otroška igrala in neracionalno porabljen prostor. Z namenom pridobitve enotnega prostora za igro, bomo na novo osnovali krožno pot, ki bo povezala vse obstoječe poti med sabo. Znotraj poti bo igrišče za varno igro otrok. Najmlajši bodo imeli na voljo peskovnik, gugalnici, previsno gugalnico in vrtiljak, starejši otroci se bodo lahko igrali na kombiniranem večnamenskem igralu in plezalu, vse otrokom bo namenjena tudi talna igra ristanc, starejši pa bodo lahko koristili fitness na prostem, ki bo lociran v neposredni bližini otroškega igrišča. Podlaga otroškega igrišča bo pran prodec gramature 4-8 mm v debelini 30 cm. Pod fitness napravami bo prav tako nameščen prodec 4-8 mm, vendar zadostuje 10-15cm debeline. Znotraj igrišča bodo nameščene klopi, pitnik, stojalo za kolesa ter koši za odpadke.

5.1.4. Lokacija Dobja vas – spodnje naselje

Parc. št: 182/182 k.o. Dobja vas
Velikost površine igrišča: ok. 295 m²

Obstoječe otroško igrišče v spodnjem naselju Dobja vas zajema ok. 295 m² površine in je umeščeno tik ob krožni cesti na spodnji strani naselja. Igrišče ima urejeno površino za igro otrok, saj zajema trojno gugalnico, previsno gugalnico, stolp s toboganom, plezalo in peskovnik. Na območju igrišča pa je nameščenih tudi nekaj klopi in koš za odpadke.

V okviru projekta bomo dodali fitness orodja v naravi, nekaj manjših igral za otroke, mizico s stoli (čoki), stojalo za kolesa ter pri obstoječih otroških igralih namestili manjkajoče varnostne podloge. Prav tako bomo v neposredni bližini dodali, pitnik, en koš za odpadke, mladinsko klop in eno klop z naslonom.

5.1.5. Lokacija Dobji dvor – zgornje naselje

Parc. št: 210/5 k.o. Dobja vas
Velikost površine igrišča: ok. 275 m²

Obstoječe otroško igrišče v spodnjem naselju Dobja vas zajema ok. 275 m² površine in je umeščeno tik ob križišču ceste, ki vodi v naselje. Igrišče ima urejeno površino za igro otrok, saj zajema dvojno gugalnico, previsno gugalnico, stolp s toboganom, plezalo in peskovnik. Na območju igrišča pa je nameščenih tudi nekaj klopi in koš za odpadke.

V okviru projekta bomo dodali fitness orodja v naravi, nekaj manjših igral za otroke ter pri obstoječih otroških igralih namestili manjkajoče varnostne podloge. Prav tako bomo v neposredni bližini dodali pitnik, en koš za odpadke, mladinsko klop in dve klopi z naslonom.

5.1.6. Lokacija Čečovje

Parc. št: 668 k.o. Ravne
Velikost površine igrišča: ok. 500 m²

Obstoječe otroško igrišče v središču Čečovja zajema ok. 500 m² površine in je umeščeno v osrednji del naselja Čečovje. Igrišče ima urejeno površino za igro otrok, saj zajema veliko kombinirano igralo, dva tobogana s tunelom, grad, vrtiljak, dva igrala za ravnotežje, trak za ravnotežje in mizico s stoli (čoki). V neposredni bližini se nahaja tudi pitnik, območje igrišča pa bogatijo tudi klopi in koši za odpadke.

V okviru projekta bomo dodali fitness orodja v naravi, gugalnico za invalidne otroke, stojalo za kolesa ter pri obstoječih otroških igralih namestili manjkajoče varnostne podloge.

5.1.7. Lokacija Čečovje – pri Osnovni šoli Prežihovega Voranca

Parc. št: 711/2 k.o. Ravne
Velikost površine igrišča: ok. 240 m²

Obstoječe otroško igrišče v neposredni bližini OŠPV zajema ok. 240 m² površine in je umeščeno tik ob objektu osnovne šole. Igrišče ima urejeno površino za igro otrok, saj zajema kombinirano igralo s toboganom, plezalom in dvema gugalnicama, dve previsni gugalnici in peskovnik. V neposredni bližini se nahajajo tudi klopi in koši za odpadke.

V okviru projekta bomo dodali nekaj dodatnih manjših otroških igral, pri obstoječih otroških igralih namestili manjkajoče varnostne podloge, dodali nekaj klopi in podest. V neposredno bližino rokometnega igrišča pa bomo namestili še pitnik.

5.1.8. Lokacija Čečovje – Grajski park

Parc. št: 748 k.o. Ravne
Velikost površine igrišča: ok. m²

Grajski park bomo obogatili z lesenimi podesti, ki bodo namenjeni počitku ali posedanju v parku ob raznih prireditvah in drugih aktivnostih. Podesti bodo premični in jih bo možno prestavljati na različne lokacije v parku. Možno jih bo uporabljati tudi za učilnico v naravi, saj bodo primerni za posedanje večjega števila oseb hkrati. Prav tako bomo poleg podestov v parku namestili še nekaj dodatnih klopi z nasloni in mladinskih klopi.

Pasji park – lokacija brežina Čečovje

Na območju brežine Čečovja bomo uredili površino namenjeno za sprehajanje psov. Območje bo ograjeno, urejeno s klopami in koši za pasje iztrebke.

5.1.9. Lokacija Strojnska reka

Parc. št: 1205/12 k.o. Tolsti vrh
Velikost površine igrišča: ok. 1.190 m²

Obstoječe otroško igrišče v Strojnski reki zajema ok. 1190 m² površine in je umeščeno tik ob Mladinskem domu. Igrišče ima urejeno površino za igro otrok, saj zajema trojno gugalnico, dve previsni gugalnici, dva stolpa s toboganom, dvojno gugalnico s plezalom, tri igrala za ravnotežje, mostiček in peskovnik. Na območju igrišča pa je nameščenih tudi nekaj klopi, umivalnik z vodo, urejen je dostop do elektrike in dva koša za odpadke.

V okviru projekta bomo dodali fitnes orodja v naravi ter pri obstoječih otroških igralih namestili manjkajoče varnostne podloge. Prav tako bomo v neposredni bližini dodali mladinsko klop in dve klopi z naslonom.

5.1.10. Lokacija Dobrije

Parc. št: 778/6 k.o. Tolsti vrh
Velikost površine igrišča: ok. 810 m²

Obstoječe otroško igrišče na Dobrijah zajema ok. 810 m² površine in je umeščeno na območje travne površine nad naseljem. Igrišče ima urejeno površino za igro otrok, saj zajema dvojno gugalnico, eno previsno gugalnico, stolp s toboganom in peskovnik. Na območju igrišča pa je nameščenih tudi nekaj klopi in urejen dostop do elektrike.

V okviru projekta bomo dodali fitnes orodja v naravi, nekaj manjših igral za otroke ter pri obstoječih otroških igralih namestili manjkajoče varnostne podloge. Prav tako bomo v neposredni bližini dodali mladinsko klop, stojalo za kolesa in koš za odpadke.

5.1.11. Lokacija Strojna

Parc. št: 54/4 k.o. Strojna
Velikost površine igrišča: ok. 305 m²

Obstoječe otroško igrišče v Strojni zajema ok. 305 m² površine in je umeščeno na območje tik za bivšo osnovno šolo. Igrišče ima urejeno površino za igro otrok, saj zajema tri previsne gugalnice in kombinirano igralo s plezalom in gugalnico. Na območju igrišča pa je nameščenih tudi nekaj klopi in urejen umivalnik z vodo.

V okviru projekta bomo dodali fitnes orodja v naravi, nekaj manjših igral za otroke ter pri obstoječih otroških igralih namestili manjkajoče varnostne podloge.

5.2 Nova zunanja oprema za telesno aktivnost v občini Prevalje

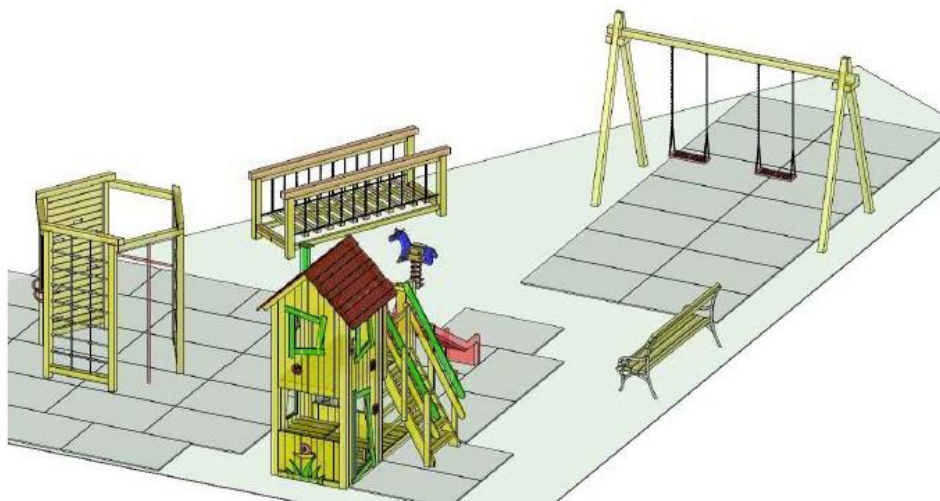
5.2.1. Lokacija Farna vas - Igrišče Altra

Prac. št.: 680/1, k.o. Farna vas, občina Prevalje

Investicija zajema nabavo in postavitev petih otroških igral, varovalne ograje ter dveh klopi v naselju Prevalje na parceli št. 680/1 k.o. 884 - Farna vas. Lastnik območja, kjer se bodo postavila igrala je Občina Prevalje. Gre za naložbo oz. izvedbo v enostaven objekt.

V ureditvi igrišča so zajeta igrala (most, sestavljeno plezalno, igralo na vzmet, igralni stolp s hiško, dvojna gugalnica – vsem naštetim igralom pripada varnostna podlaga iz gume), 2 klopi ter žična ograja višine 100 cm s pripadajočimi vrati.

Slika 2: Načrt postavitve igral Altra



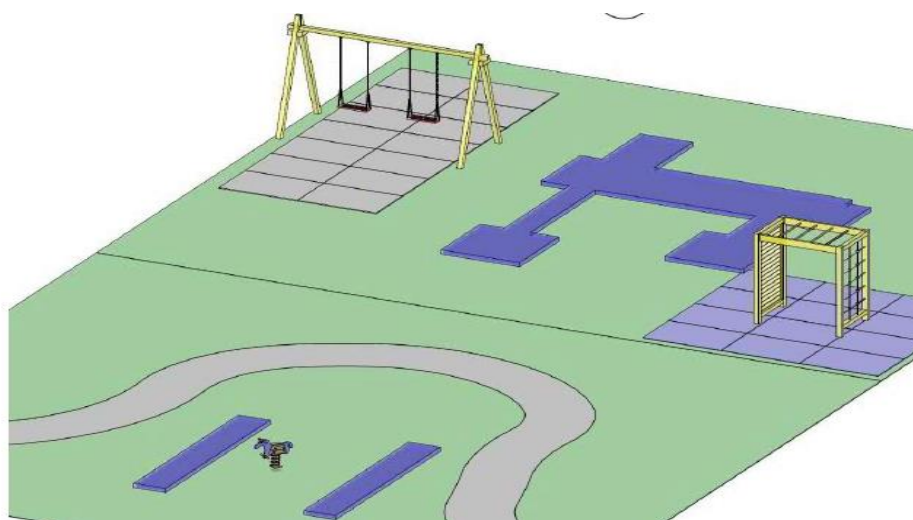
5.2.2. Lokacija Trg – 65-66

Parc. št.: 411/53, k.o. Farna vas, občina Prevalje

Investicija zajema nabavo in postavitvev treh otroških igral, varovalne ograje na parceli št. 84/8 k.o. 884 - Farna vas. Lastnik območja, kjer se bodo postavila igrala je Občina Prevalje. Gre za naložbo oz. izvedbo v enostaven objekt.

V ureditvi igrišča so zajeta igrala (dvojna gugalnica, sestavljeno plezalo, igralo na vzmet – vsem naštetim igralom pripada varnostna podlaga iz gume) ter žična ograja višine 100 cm s pripadajočimi vrati.

Slika 3: Postavitvev igral in dopolnitev Trg 65-66



5.3 Nova zunanja oprema za telesno aktivnost v občini Mežica

Parc. št.: 928/2, k.o. Mežica

Investicija zajema nabavo in postavitve dveh zunanjih fitnes naprav na ustrezni podlagi.

Slika 4: Lokacija postavitve dveh zunanjih fitnes naprav



5.4 Nova zunanja oprema za telesno aktivnost in ostale vodene aktivnosti v občini Črna na Koroškem

Parc. št.: 170/10, 163/1, 423/2, 87, k.o. Črna – fitnes na prostem

Parc. št.: 170/10, 163/1, k.o. Črna – plezalna stena

Parc. št.: 170/10, 163/1, 336/4, 87, k.o. Črna – športno igrišče

Parc. št.: 560/5, 560/13, 325/1, 325/3, k.o. Črna – Trim steza Črna

V okviru skupnega projekta bo Občina Črna na Koroškem uredila in opremila dve lokaciji za fitnes na prostem – v Črni in Žerjavu, postavila plezalno steno na prostem (stoječi balvan), uredila in opremila športni igrišči v Črni in Žerjavu in dopolnila ter nadgradila ponudbo obstoječe Trim steze. Organizirali bodo vodene aktivnosti za aktivno preživljanje prostega časa in spoznavanje naravnih in kulturnih zanimivosti našega kraja: pohod po Vodni poti, pohod in druženje v naravnem parku Bistra, predstavitev različnih načinov vadbe – Zumba, Pilates, Piloxing, Joga, Nu fit, HIIT... V sodelovanju z NIJZ bomo organizirali delavnice za spoznavanje zdravega načina prehrane, premagovanja in obvladovanja stresa, zmanjševanja dejavnikov tveganja za različne bolezni... Zastavili bomo atraktiven športni program za izboljšanje telesne pripravljenosti in zdravja krajanov, prilagojen posameznim ciljnim skupinam in njihovim sposobnostim (družine, starejši, mladi...). K sodelovanju

bomo povabili vse krajanje in jim po uspešno zaključenih vseh zastavljenih aktivnostih podelili naziv »Koroška grča«.

5.5. Izvedba številnih delavnic, srečanj in organiziranih aktivnosti ter vpliv projekta na ljudi

Partnerstvo: Občine bodo za izvajanje programov in delavnic vzpostavile partnerstvo s Koroškim medgeneracijskim centrom, Nacionalnim inštitutom za javno zdravje, ki pokrivata celotno Mežiško dolino ter ostale nevladne organizacije, društva in javne zavode, vsaka Občina iz svojega lokalnega okolja. Lokalna športna zveza koordinira društva za izvedbo 1x mesečne vodene vadbe na zunanjih telovadnih orodjih (plan).

- Vsebina projekta - ozadje, katere probleme naslavlja in katere rešitve prepoznane problema predlaga/zasleduje,... projekt

Zdravje omogoča in zagotavlja kakovostno življenje in je temeljni vir razvoja vsake družbe. Nezdravo prehranjevanje in nezadostna telesna dejavnost sta dejavnika nezdravega življenjskega sloga. Za ohranjanje zdravja je v prvi vrsti odgovoren vsak posameznik, vendar da lahko ljudje skrbijo za zdrav življenjski slog morajo biti ustvarjeni pogoji. Koroška regija je socialno-ekonomsko ena najbolj ogroženih regij. Stopnja registrirane brezposelnosti v Občini Ravne na Koroškem je bila aprila 10,6%, v Občini Črna na Koroškem 8,5%, v Občini Mežica 9% in v Občini Prevalje 10,1%. Brezposelnost slabo vpliva na zdravje in kakovost življenja nezaposlenih in članov njihovih družin. Tesno je povezana z drugimi dejavniki tveganja in determinantami zdravja, kot so revščina, kronični stres in socialna izključenost. Posledica slabega socialno ekonomskega položaja prebivalcev te regije je neenak dostop do plačljivih telesnih aktivnosti (npr, fitnes, aerobika, plavanje). S tem projektom želimo omogočiti širšo dostopnost do aktivne telesne dejavnosti tudi socialno ogroženim posameznikom in družinam.

S projektom želimo osvestiti in izobraziti širšo populacijo o pozitivnih vplivih redne telesne dejavnosti na zdravje in pomenu zdravega načina prehranjevanja in pomena pitja neoporečne pitne vode iz pipe. Spodbujati želimo zdrav način življenja, tako da bomo izvajali pristope, s katerimi bomo krepili znanje in veščine prebivalcev za kakovostno življenje. S projektom želimo izboljšati zdravje, življenjski slog in kakovost življenja prebivalcev občin Mežiške doline in prispevati k pomembnosti pri zmanjševanju dejavnikov tveganja za zdravje. Prav tako je namen projekta spodbujati prebivalce o pomenu kontinuiranega vlaganja in krepitev zdravja na individualni ravni.

Cilj SLR in ukrep SLR: Projekt zasleduje CILJ B2 – Dvig kvalitete bivanja za prebivalce Mežiške doline.

Ukrep U5 – Podpora aktivnostim za razvoj dejavnosti za prosti čas, razvoj kulturnih dejavnosti in za spodbujanje aktivnega življenjskega sloga, vključno z zagotavljanjem infrastrukture za kakovostnejšo življenjsko in bivalno okolje.

Ciljne skupine: so prebivalci občin Mežiške doline ter tudi obiskovalci, turisti, pohodniki,... Vključeni bodo ljudje iz različnih starostnih skupin in sicer

- Najmlajši (vrtec),
- osnovnošolci,
- srednješolci, študentje,
- delovna populacija, brezposelni,
- starejši občani (medgeneracijsko druženje),
- invalidi.

Projektne dejavnosti: S pomočjo sredstev projekta bomo poskrbeli za nakup zunanje opreme za izvajanje različnih telesnih vaj za krepitev psihične in fizične sposobnosti za vse generacije, tudi za invalide. Oprema bo nameščena na otroških igriščih ali ob sprehajalnih poteh na lokacijah, ki so s strani občanov najbolj uporabljene za sprehode, tek, kolesarjenje, skratka v bližini preostalih športnih objektov ter hkrati tudi v neposredni bližini šolskih in kulturnih objektov. Naprave bodo opremljene s tablami, na katerih bodo nameščena navodila za izvajanje posamezne vaje in prikaz vaje tudi v sliki. Naprave bodo razvrščene in postavljene po navodilih športne stroke, da bodo zagotavljale varno uporabo. Poskrbljeno bo tudi za potrebno osvetlitev površine, kjer bo oprema nameščena in sicer z namenom, da se bo lahko uporabljala tudi v poznejših večernih urah, kar je primerno predvsem za poletni čas. Uredili in namestili bomo pitnike za vodo.

Poskrbeli bomo tudi za obveščanje ter informiranje občanov o nameščeni zunanji opremi z namenom, da jih čim več privabi k njeni uporabi. Občine bodo tudi koordinatorji in povezovalci med vsemi javnimi zavodi, društvi in drugimi neprofitnimi organizacijami in jih bodo spodbujale, da bodo k izvajanju svojih programov krepitev telesne aktivnosti in ozaveščanja o zdravi prehrani za različne ciljne skupine občanov dodali tudi aktivno uporabo nove zunanje opreme.

Program predstavlja aktiven pristop za ohranjanje, krepitev in izboljšanje zdravega načina življenja. Program z vsebinami za spremembo in izboljšanje življenjskega sloga vključuje tudi umeščanje vsebin zdravega življenjskega sloga v že obstoječe aktivnosti. Prav tako je poudarek na druženju ljudi kot močna socialna komponenta, ki zagotavlja udeležbo prebivalcev in kontinuiteto tudi po koncu programa. Program bo potekal v obliki predavanj in delavnic, ki bodo temeljile predvsem na praktičnih prikazih ter aktivnem sodelovanju udeležencev. Za vsako populacijsko skupino bomo izvedli dve delavnici (delavnica o zdravi prehrani, delavnica spodbujanja telesne aktivnosti). Da bi omogočili večjo dostopnost programa bomo delavnice izvedli v različnih terminih za različne populacije.

Izvedli bomo:

- Za najmlajše v 8 enotah vrtcev po ena delavnica (zdrava prehrana in z igro do telesne dejavnosti na orodjih, na prostem)

- za osnovnošolce v 8 šolah po ena delavnica (zdrava prehrana in gibanje) ter praktična demonstracija na posameznih orodjih
- za srednješolce in študente 2 lokaciji po ena delavnica (zdrava prehrana in gibanje)
- za delovno populacijo in brezposelne 17 delavnic na orodjih na prostem (zdrava prehrana in gibanje)
- za starejše občane 8 delavnic (4x zdrava prehrana, 4x gibanje)
- za invalide 8 delavnic (4x zdrava prehrana, 4x prilagojeno gibanje za invalide)

Delavnica o zdravi prehrani bo usmerjena v predstavitev:

- vpliva prehrane na zdravje oziroma razvoj bolezni, spoznavanje osnov zdrave prehrane (število obrokov, način uživanja hrane, dnevne potrebe po osnovnih hranilih, pestra prehrana, aditivi, poživila);
- spoznavanje piramide zdrave prehrane, prehranjevanje s pomočjo piramide zdrave prehrane, predstavitev skupin živil in zdrav krožnik;
- prepoznavanje tveganj v živilih in pri pripravi živil (biološka, kemijska in fizikalna tveganja) in splošna načela higiene pri pripravi hrane: varni postopki pri pripravi živil v kuhinji, na pikniku in potovanju;
- pomen uravnotežene in pravilne prehrane pri povečani telesni aktivnosti ali ukvarjanju s športom;
- spodbujanje pitja neoporečne pitne vode iz pipe.

Delavnica telesne aktivnosti bo usmerjena v predstavitev:

- pomena telesne aktivnosti za zdrav način življenja, ohranjanje lastnega zdravja in zmanjšanje dejavnikov tveganja za razvoj številnih zdravstvenih težav;
- praktičen prikaz telesnih/gibalnih vaj za telesno aktivnost na orodjih, na prostem (vaje bi prikazal profesor športne vzgoje);
- vaje bodo prilagojene vsem starostnim skupinam in fizičnim zmožnostim, s poudarkom na pravilnem zaporedju in izvajanju telesnih vaj (ogrevanje, raztezanje, ohlajanje).

Primer programa za starejše občane:

V okviru TEDNA ŠPORTA – RAZGIBAJMO RAVNE, MEŽIŠKO DOLINO; Predstavitev zunanjih fitnes naprav, njen namen, demonstracija in primer vadbe na napravah, predstavitev PICIKL programa v okviru urbane ureditve Raven na Koroškem. Prikaz in vadba bosta potekala v dopoldanskem času.

- Pon. : 9.00 – 10.30 Trg svobode, Ravne na Koroškem. Predstavitev, prikaz in primer vadbene enote (cca 30 – 40 min), 11.00-11.30, predstavitev in potek pridobitve kartice PICIKL, demonstracija izposoje in vrnitve kolesa, občina Ravne na Koroškem,
- Tor. : 9.00 – 10.30, Kotlje, Dobja vas, Predstavitev, prikaz in primer vadbene enote (cca 30 – 40 min),
- Sre. : 9.00 – 10.30, Dobja vas, Predstavitev, prikaz in primer vadbene enote (cca 30 – 40 min),
- Čet. : 9.00 – 10.30, Mežica, Predstavitev, prikaz in primer vadbene enote (cca 30 – 40 min),
- Pet. : 9.00 – 10.30, Črna na Koroškem, Predstavitev, prikaz in primer vadbene enote (cca 30 – 40 min).

Redne vodene vadbe za starejše s profesorjem športne vzgoje ali učitelja športa (2-3 krat na teden); Pon., Sre., Pet., na različnih lokacijah.

- Pon. : 9.00 – 10.00 Primer: kombinacija aerobike v parku ali Koroškem medgeneracijskem centru in vaje za moč na zunanjih fitnes napravah,
- Sre. : 9.00 – 10.00 Primer: zbor na določeni postaji s kolesi (kdor je zmožen voziti kolo, ostali se zberejo na vadbeni postaji), odhod s kolesi do vadbene postaje, vadbena enota,
- Pet. : 9.00 – 10.00 S kolesom v trgovino. Ravne – Dobja vas – Prevalje.

Različne vadbe in demonstracije bodo potekale v okviru TEDNA MOBILNOSTI (16.9 – 22. 9), SVETOVNI DAN ZDRAVJA (7. april), SVETOVNI DAN ŠPORTA IN NEKAJENJA (31.5), TEDEN ŠPORTA – RAZGIBAJMO RAVNE.

V tednu mobilnosti se bo izvedel program TOUR DE KOROŠKA: relacije Ravne – Kotlje, Ravne – Dobja vas – Prevalje.

Medgeneracijska telovadba v času šolskih počitnic.

S pomočjo evalvacijskih vprašalnikov bomo vsako delavnico sproti evalvirali, ob koncu programa pa bomo podali končno oceno uspešnosti programa.

O programu bomo sproti obveščali širšo javnost. V okviru programa bo udeležencem zagotovljeno tudi zdravstveno-vzgojno gradivo. Vsak udeleženec pa bo prejel tudi praktično darilo, odsevni trak s sloganom na temo zdravega načina življenja.

Nosilec posamezne aktivnosti – aktivna vloga vsakega partnerja

OBČINE: koordinatorji med vsemi javnimi zavodi, društvi ter drugimi nevladnimi organizacijami, sofinancerji lastnega vložka v projekt, vzdrževalci in skrbniki opreme – orodij, lokalna športna zveza koordinira vodeno vadbo med društvi.

NIJZ: motiviranje ravnateljev, organizatorjev prehrane, športnih pedagogov in vzgojiteljev v vrtcih in šolah za sodelovanje, koordinacija med vrtci in šolami ter priprava vsebin (zdrav življenjski slog) za roditeljske sestanke in ob orodjih na prostem. Priprava promocijskega materiala, tisk brošur. Prav tako pa tudi med delovno populacijo-motivacija direktorjev gospodarskih družb, javnih zavodov in zasebnikov za promocijo zdravega življenjskega sloga-uporaba orodij na prostem. Ter motivacija izvajalcev CINDI programov, da bodo telesno aktivnost izvajali tudi na orodjih na prostem.

Koroški medgeneracijski center: izvajalci aktivnosti in programov ter delavnic – medgeneracijsko druženje vseh generacij prebivalcev Mežiške doline

ZKŠTM: Upravljalci in vzdrževalci orodij

Ostala društva in javni zavodi: Sodelovali bodo Zdravstveni dom, Društvo invalidov Mežiške doline, Koronarni klub Mežiške doline, Društvo diabetikov Mežiške doline, Društva upokojencev, Koroško Društvo za osteoporozo, Koroško Društvo za boj proti raku, Ozara Slovenija, Društvo Altra, vrtci, osnovne in srednje šole, mladinske organizacije, Zavod za kulturo, šport, turizem in mladinske dejavnosti

Pričakovani rezultati projekta

Program sloni predvsem na zmanjševanju dejavnikov tveganja za zdravje preko spremembe življenjskega sloga. S spremembo življenjskega sloga in krepitevijo zdravega načina življenja je možno vplivati na izboljšanje zdravja ter preprečevati in upočasniti pojav različnih bolezni. Relevantna literatura in izkušnje podobnih programov potrjujejo utemeljenost tovrstnih vplivov na zdravje. Pridobljene informacije bodo udeleženci delili s svojimi družinskimi člani, prijatelji in sosedi ter tako širili obseg programa. Pomemben je tudi medgeneracijski vpliv, kajti če starši in stari starši živijo zdravo in je ohranjanje zdravja vrednota družine, bo to samoumevno tudi za otroka. Program bo za nadaljnje druženje motiviral udeležence, razne organizacije in lokalna društva npr. redne telovadbe ali pa skupin za druženje in samopomoč.

Po vzpostavitvi zunanje opreme za izvajanje telesne aktivnosti in njeni umestitvi v javni prostor načrtujemo aktivno izvajanje programov spodbujanja zdravega življenjskega sloga. To bomo dosegli z vključitvijo telesne aktivnosti na prostem (na zunanji orodjih) v redne programe raznih delavnic, ki potekajo v okviru Zdravstvenega doma Ravne, kot so delavnice CINDI, aktivno bomo pozvali vsa društva in druge neprofitne organizacije s področja zdravstvenega in socialnega varstva, da v svoje programe vključijo izvajanje telesne aktivnosti in aktivno vključijo uporabo novih zunanjih orodij ter hkrati vključijo izobraževanja o zdravi prehrani, ki je ravno pri izvajanju telesne dejavnosti ključnega pomena. V ta namen načrtujemo tudi pripravo posebne manjše spletne rubrike, ki bo sestavni del spletne strani občine, na kateri bodo pripravljene smernice in podporno gradivo za vsa društva in druge organizacije s področja zdravstva in sociale, iz katere bodo lahko le-te črpale strokovno znanje, navodila in usmeritve

za svoje programe, hkrati pa bomo z vzpostavitvijo te spletne rubrike med njimi vzpostavili tudi hitro povezavo. Zavedamo se pomembnosti in smiselnosti aktivne uporabe zunanje opreme, zato naš program ne zajema samo zgolj nabave zunanje opreme, ampak je program usmerjen v aktivnosti, ki bodo zagotavljale trajnost rezultatov.

6. OCENA VREDNOSTI PROJEKTA

Osnove za ocene

Pri pripravi gradiva so bile kot zanesljiv prikaz investicije upoštevane določbe Uredbe o enotni metodologiji za pripravo in obravnavo investicijske dokumentacije na področju javnih financ, ki določa pripravo in obravnavo investicijske dokumentacije za vse investicijske projekte in druge ukrepe, ki se financirajo po predpisih, ki urejajo javne finance. Uredba se uporablja za ugotavljanje prednosti in slabosti posameznih predlogov projektov oz. pri odločanju o izbiri izvedljivih projektov, katerih rezultati bodo prispevali k trajnostnemu razvoju družbe in jih bo mogoče nadzirati v vseh fazah projektnega cikla. Na podlagi izsledkov analiz vrednotenja učinkov teh projektov bo omogočila oblikovanje politike za koristno, gospodarno in učinkovito uporabo javnih sredstev.

Analiza vrednosti je bila izdelana na podlagi izkušenj pri že izvedenih investicijah in na podlagi predvidene površine posegov ter pridobljenih informativnih ponudb.

Upravičeni stroški

Pri upravičenih stroških investicije se upoštevajo:

- stroški izvedbe gradbenih, obrtniških in instalacijskih del, vključno z zunanjim urejanjem objektov,
- stroški nakupa, dobave in vgradnje opreme, ki je upravičena v okviru namena vsebine operacije,
- stroški storitev izdelave projektne dokumentacije,
- stroški storitev strokovnega nadzora gradnje,
- stroški storitev zunanjih izvajalcev, ki se nanašajo neposredno na vsebino projekta,

Investicija zajema obdobje: **2017**.

Neupravičeni stroški

Davek na dodano vrednost (DDV) in stroški nastali pred vložitvijo prijave projekta na Ministrstvo za kmetijstvo, gozdarstvo in prehrano niso upravičeni strošek. Neupravičene stroške operacije zagotavlja prijavitelj oz. upravičenec iz lastnih sredstev.

6.1. OCENA STROŠKOV INVESTICIJE PO LETIH

Predvidena dinamika izvedbe del za »Zdrav življenjski slog za vse generacije Mežiške doline« je krajša od enega leta zato sta **oceni vlaganj po stalnih in tekočih cenah enaki**.

V skladu z zgornjo opredelitvijo predmeta investiranja znaša celotna ocenjena investicijska vrednost po stalnih cenah **222.225,67 z DDV**. Stalne cene so na nivoju oktober 2016.

Tabela 2: Vrednost investicije po stalnih cenah z upoštevanjem deleža lastnih sredstev po posamezni Občini, z DDV:

Viri financiranja -	Delež	Skupaj v EUR	EUR v 2016	EUR v 2017
Evropski kmetijski sklad za razvoj podeželja - EKSRP	67,49	150.000,00	0	150.000,00
Občina Ravne na Koroškem	19,96	44.348,70	0	44.348,70
Občina Prevalje	3,51	7.798,17	0	7.798,17
Občina Mežica	0,98	2.176,80	0	2.176,80
Občina Črna na Koroškem	8,06	17.902,00	0	17.902,00
Skupaj	100,00	222.225,67	0	222.225,67

V skladu z Uredbo o enotni metodologiji za pripravo in obravnavo investicijske dokumentacije na področju javnih financ predstavljajo upravičeni stroški tisti del stroškov, ki so osnova za izračun (so)financerskega deleža udeležbe javnih sredstev v projektu ali programu.

Glede na to, da investicija izpolnjuje pogoje za sofinanciranje iz Evropskega kmetijskega sklada za razvoj podeželja, se celotno investicijo razdeli na upravičene investicijske stroške in preostale stroške, ki jih bo investitor financiral iz lastnih virov. Neupravičen strošek v obravnavani investiciji predstavlja DDV.

Podrobnejšo razdelitev stroškov po posameznih občinah, glede na vrsto stroška, po letih ter delež posamezne občine upravičenih in lastnih sredstev navajamo v naslednjih podpoglavjih.

6.1.1. Občina Ravne na Koroškem

Tabela 3: Struktura stroškov po posameznih letih za Občino Ravne na Koroškem, po stalnih cenah:

Tabela: Investicijski stroški - stalne cene (brez DDV)	Delež v %	Skupaj v EUR	EUR v 2016	EUR v 2017
Gradnja in oprema	93,82	107.163,12	0	107.163,12
Nadzor	0,72	819,67	0	819,67
Dokumentacija	0	0	0	0
Drugi stroški	5,10	5.827,62	0	5.827,62
Obveščanje javnosti	0,36	409,84	0	409,84
Skupaj brez DDV	100	114.220,25	0	114.220,25
DDV	22	20.632,93	0	20.632,93
Skupaj z DDV	122	139.348,70	0	139.348,70

Tabela 4: Viri in dinamika investiranja po stalnih cenah v EUR za Občino Ravne na Koroškem, z upoštevanjem DDV

Tabela: Viri financiranja	Delež v %	Skupaj v EUR	EUR v 2016	EUR v 2017
Evropski kmetijski sklad za razvoj podeželja - EKSRP	68,17	95.000,00	0	95.000,00
Občina Ravne - Lastna sredstva	31,83	44.348,70	0	44.348,70
SKUPAJ	100,00	139.348,70	0	139.348,70

6.1.2. Občina Prevalje

Tabela 5: Struktura stroškov po posameznih letih za Občino Prevalje, po stalnih cenah:

Tabela: Investicijski stroški - stalne cene	Delež v %	Skupaj v EUR	EUR v 2016	EUR v 2017
Gradnja in oprema	91,06	13.348,09	0	13.348,09
Nadzor	2,60	360,65	0	360,65
Dokumentacija	0	0	0	0
Drugi stroški	4,86	675,00	0	675,00
Obveščanje javnosti	1,48	204,92	0	204,92
Skupaj brez DDV	100	14.588,66	0	14.588,66
DDV	22	3.209,51	0	3.209,51
Skupaj z DDV	122	17.798,17	0	17.798,17

Tabela 6: Viri in dinamika investiranja po stalnih cenah v EUR za Občino Prevalje, z upoštevanjem DDV

Tabela: Viri financiranja	Delež v %	Skupaj v EUR	EUR v 2016	EUR v 2017
Evropski kmetijski sklad za razvoj podeželja - EKSRP	56,19	10.000,00	0,00	10.000,00
Občina Ravne - Lastna sredstva	43,81	7.798,17	0,00	7.798,17
SKUPAJ	100,00	17.798,17	0,00	17.798,17

6.1.3. Občina Mežica

Tabela 7: Struktura stroškov po posameznih letih za Občino Mežica, po stalnih cenah:

Tabela: Investicijski stroški - stalne cene	Delež v %	Skupaj v EUR	EUR v 2016	EUR v 2017
Gradnja in oprema	90,12	5.301,64	0,00	5.304,64
Nadzor	2,79	163,93	0,00	163,93
Dokumentacija	0,00	0,00	0,00	0,00
Drugi stroški	5,00	294,10	0,00	294,10
Obveščanje javnosti	2,09	122,95	0,00	122,95
Skupaj brez DDV	100	5.882,62	0,00	5.882,62
DDV	22	1.294,18	0,00	1.294,18
Skupaj z DDV	122	7.176,80	0,00	7.176,80

Tabela 8: Viri in dinamika investiranja po stalnih cenah v EUR za Občino Mežica, z upoštevanjem DDV

Tabela: Viri financiranja	Delež v %	Skupaj v EUR	EUR v 2016	EUR v 2017
Evropski kmetijski sklad za razvoj podeželja - EKSRP	69,67	5.000,000	0,00	5.000,00
Občina Ravne - Lastna sredstva	30,33	2.176,80	0,00	2.176,800
SKUPAJ	100,00	7.176,80	0,00	7.176,80

6.1.4. Občina Črna na Koroškem

Tabela 9: Struktura stroškov po posameznih letih za Občino Črna na Koroškem, po stalnih cenah:

Tabela: Investicijski stroški - stalne cene	Delež v %	Skupaj v EUR	EUR v 2016	EUR v 2017
Gradnja in oprema	80,49	38.200,00	0,00	38.200,00
Nadzor	1,12	532,79	0,00	532,79
Dokumentacija	0,00	0,00	0,00	0,00
Drugi stroški	17,70	8.400,00	0,00	8.400,00
Obveščanje javnosti	0,69	327,87	0,00	327,87
Skupaj brez DDV	100	47.460,66	0,00	47.460,00
DDV	22	10.340,00	0,00	10.340,00
Skupaj z DDV	122	57.902,00	0,00	57.902,00

Tabela 10: Viri in dinamika investiranja po stalnih cenah v EUR za Občino Črna na Koroškem, z upoštevanjem DDV

Tabela: Viri financiranja	Delež v %	Skupaj v EUR	EUR v 2016	EUR v 2017
Evropski kmetijski sklad za razvoj podeželja - EKSRP	69,76	40.000,00	0,00	40.000,00
Občina Ravne - Lastna sredstva	30,24	17.902,00	0,00	17.902,00
SKUPAJ	100,00	57.902,00	0,00	57.902,00

6.2. PRIKAZ (NE)UPRAVIČENIH STROŠKOV

V nadaljevanju prikazujemo še tabelo stroškov glede na (ne)upravičen namen:

Tabela 11: (Ne)upravičeni stroški

VIRI SOFINANCIRANJA	Občinski proračun (skupaj Ravne, Prevalje, Mežica, Črna)	Evropski sklad za regionalni razvoj - ESRR	Skupaj
Upravičeni stroški investicije	59.201,37	150.000,00	209.201,37
Neupravičeni stroški (DDV)	13.024,30	/	13.024,30
SKUPAJ	72.225,67	150.000,00	222.225,67

7. OPREDELITEV TEMELJNIH PRVIN, KI DOLOČAJO PROJEKT (INVESTICIJO)

7.1. Strokovne priprave za pripravo DIIP-a

Pri pripravi in določanju vsebin DIIP-a smo upoštevali Uredbo o enotni metodologiji za pripravo in obravnavo investicijske dokumentacije na področju javnih financ (UL RS, št. 60/2006, 54/10, 27/16).

Za pripravo DIIP so bile uporabljene naslednje strokovne osnove:

- Spletna stran Občine Ravne na Koroškem, <http://www.ravne.si/>, Občine Prevalje, <http://www.prevalje.si/>, Občine Mežica, <http://www.mezica.si/>, Občine Črna na Koroškem, <http://www.crna.si/>, NIJZ <http://www.nijz.si/>, ZKSTM <http://www.zkstm.si/>,
- Regionalni razvojni program Koroške razvojne regije za obdobje 2014–2020,
- Načrt razvojnih programov – NRP Občine Ravne na Koroškem, Prevalje, Mežica, Črna na
- Popisi del za posamezne aktivnosti iz projekta

7.2. Lokacija

Lokacija del v okviru projekta »Zdrav življenjski slog za vse generacije Mežiške doline« obsega naslednje parcelne številke po posameznih občinah:

Občina Ravne na Koroškem

Naslov: Igrala – Lokacija Kotlje

Katastrska občina: Kotlje

Parcelne številke: 353/10, 353/11, 337, 336/1 in 338/1

Slika 5: igrala - Kotlje



Naslov: Igrala – Lokacija Javornik

Katastrska občina: Ravne

Parcelne številke: 100/13

Slika 6: Igrala-Javornik



Naslov: Igrala – Lokacija Gramoznica

Katastrska občina: Ravne

Parcelne številke: 260/1

Slika 7: Igrala - Gramoznica



Naslov: Igrala – Lokacija Dobja vas – spodnje naselje

Katastrska občina: Dobja vas

Parcelne številke: 182/182

Slika 8: Igrala – Dobja vas – spodnje naselje



Naslov: Igrala – Lokacija Dobji dvor – zg. naselje

Katastrska občina: Dobja vas

Parcelne številke: 210/5

Slika 9: Igrala Dobji dvor – zg. naselje



Naslov: Igrala – Lokacija Čečovje

Katastrska občina: Ravne

Parcelne številke: 668

Slika 10: Igrala - Čečovje



Naslov: Igrala – Lokacija Čečovje – pri OŠPV

Katastrska občina: Ravne

Parcelne številke: 711/2

Slika11: Igrala – Čečovje – pri OŠPV

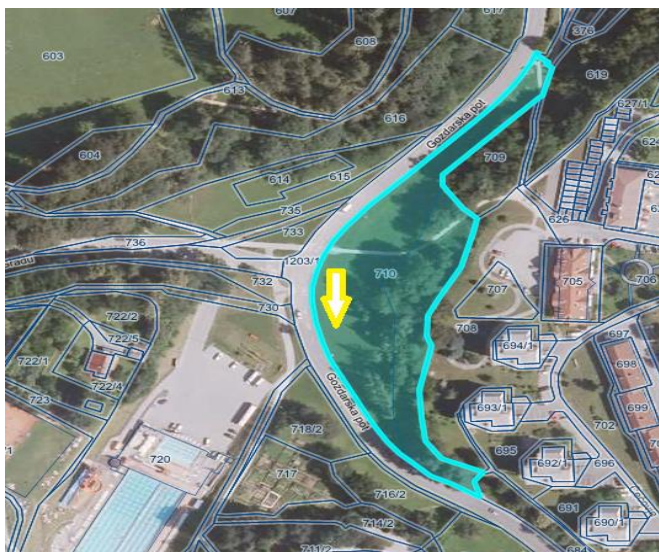


Naslov: Pasji park

Katastrska občina: Ravne

Parcelne številke: 710

Slika 12: Pasji park

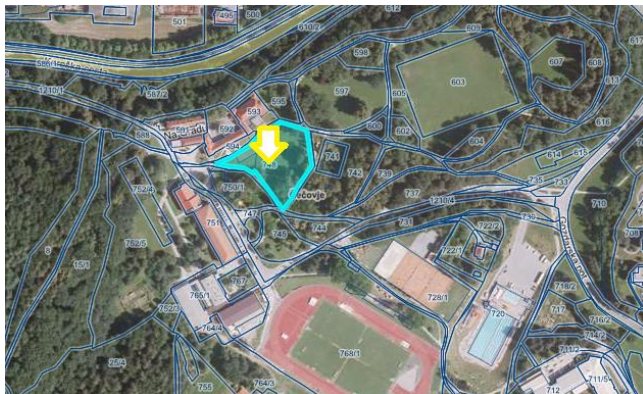


Naslov: Igrala – Čečovje – Grajski park

Katastrska občina: Ravne

Parcelne številke: 748

Slika 13: Igrala- Grajski park

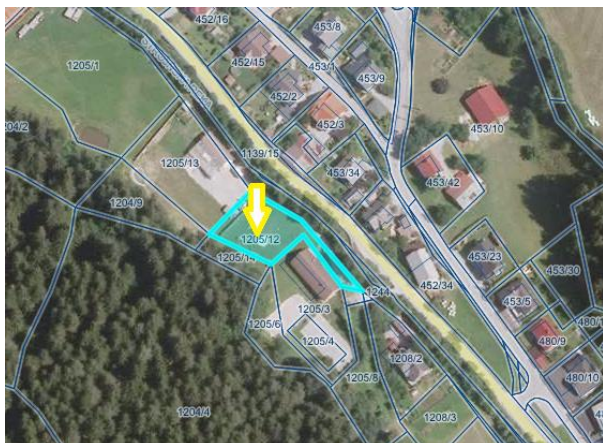


Naslov: Igrala – Lokacija Strojnska reka

Katastrska občina: Tolsti vrh

Parcelne številke: 1205/12

Slika 14 :Igrala – Strojnska reka

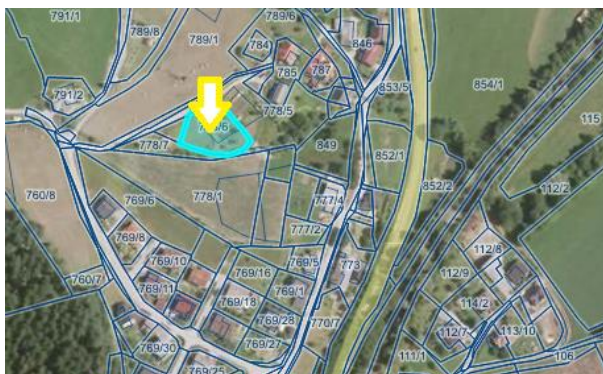


Naslov: Igrala – Lokacija Dobrije

Katastrska občina: Tolsti vrh

Parcelne številke: 778/6

Slika 15: Igrala - Dobrije



Naslov: Igrala – Lokacija Strojna

Katastrska občina: Strojna

Parcelne številke: 54/4

Slika 16: Igrala - Strojna



Občina Prevalje

Naslov: Igrala – Lokacija Altra

Katastrska občina: Farna vas

Parcelne številke: 680/1

Slika 17: Igrala Altra



Naslov: Igrala – Lokacija Trg 65-66

Katastrska občina: Farna vas

Parcelne številke: 411/53

Slika 18: Igrala Trg



Občina Mežica

Naslov: Igrala – Lokacija za zunanje fitnes naprave

Katastrska občina: Mežica

Parcelne številke: 928/2

Slika 19: Lokacija dveh zunanjih fitnes naprav v Mežici



Občina Črna na Koroškem

Naslov: Fitnes na prostem – pri OŠ

Katastrska občina: Črna

Parcelne številke: 170/10, 163/1

Slika 20: Fitnes na prostem – pri OŠ



Naslov: Fitnes na prostem – pri stadionu NK Peca

Katastrska občina: Črna

Parcelne številke: 423/2

Slika 21: Fitnes na prostem – pri stadionu NK Peca



Naslov: Fitnes na prostem – igrišče

Katastrska občina: Žerjav

Parcelne številke: 87

Slika 22: Fitnes na prostem – igrišče Žerjav



Naslov: Plezalna stena – igrišče pri OŠ Črna

Katastrska občina: Črna

Parcelne številke: 170/10, 163/1

Slika 23: Plezalna stena – igrišče pri OŠ Črna



Naslov: športno igrišče

Katastrska občina: Črna

Parcelne številke: 170/10, 163/1

Slika 24: športno igrišče



Naslov: športno igrišče pri stadionu NK Peca

Katastrska občina: Črna

Parcelne številke: 336/4

Slika 25: športno igrišče pri stadionu NK Peca



Naslov: športno igrišče - Žerjav

Katastrska občina: Žerjav

Parcelne številke: 87

Slika 26: športno igrišče - Žerjav



Naslov: Trim steza - Črna

Katastrska občina: Črna

Parcelne številke: 560/5, 560/13, 325/1, 325/3

Slika 27: Trim steza - Črna



7.3. Okvirni obseg in specifikacija stroškov s časovnim načrtom izvedbe projekta

Predviden začetek del in zaključek del izvedbe projekta je v letu 2017.

Tabela 12: Vrednost investicije z upoštevanjem deleža lastnih sredstev po posamezni Občini in delež sofinanciranja:

VIRI SOFINANCIRANJA	Občinski proračun - Ravne	Občinski proračun - Prevalje	Občinski proračun - Mežica	Občinski proračun - Črna	Evropski sklad za regionalni razvoj - ESRR	Skupaj
Upravičeni stroški investicije	36.351,39	6.391,94	1.784,26	14.673,77	150.000,00	209.201,36
Neupravičeni stroški (DDV)	7.997,31	1.406,23	392,54	3.228,23	/	13.024,31
SKUPAJ	44.348,70	7.798,17	2.176,80	17.902,00	150.000,00	222.225,67

7.4. OKVIRNI TERMINSKI PLAN IZVEDBE PROJEKTA

Tabela 13: Terminski plan

Leto	Leto 2016												let 2017												let 2018												
	1	2	3	4	5	6	7	8	9	10	11	12	1	2	3	4	5	6	7	8	9	10	11	12	1	2	3	4	5	6	7	8	9	10	11	12	
Mesec																																					
Priprava DIIP-a																																					
Potrditev DIIP-a																																					
Oddaja vloge za sofinanciranje																																					
Javni razpis za izvajalca GOI del																																					
Podpis pogodbe z izvajalcem GOI del																																					
Izvedba del																																					
Programi, delavnice																																					
Skrajni rok za predložitev zahtevkov																																					

Investicija se bo izvajala v letu 2017.



OBČINA RAVNE NA KOROŠKEM

7.5. OPIS POMEMBNEJŠIH VPLIVOV INVESTICIJE V OKOLJE

Okoljska učinkovitost in učinkovitost izrabe naravnih virov

Glede na predvidene posege bo imela investicija dolgoročno pozitivne vplive na okolje. V nadaljnjih fazah izdelave dokumentacije bodo upoštevana naslednja izhodišča in preverjeni tudi vplivi na okolje. Glede na naravo gradnje se ne predvideva, da bi bila potrebna celovita presoja vplivov na okolje. Prav tako se ne predvidevajo negativni vplivi, zaradi katerih bi bila potrebna izdelava potrebnih poročil.

Tla in voda

Ne pričakujemo povečano onesnaževanje tal in voda zaradi postavitve novih igral zato je to tveganje relativno nizko.

Zrak

Ocenjujemo, da ne bo vpliva na zrak med izvedbo investicije.

Hrup

Obremenjevanje okolja s hrupom bo predvidoma največje v času zemeljskih del, ko bosta vir hrupa predstavljala gradbena mehanizacija. Hrup bo zgolj občasen in bo najbolj moteč za najbližje stanovanjske objekte, medtem ko za širše območje ne bo občuten.

Pri obremenjevanju okolja s hrupom je potrebno upoštevati določila Uredbe o ocenjevanju in urejanju hrupa v okolju (Ur. list RS, št. 121/2004) ter Uredbe o mejnih vrednostih kazalcev hrupa v okolju (Ur. list RS, št. 105/2005, 34/2008, 109/2009, 62/2010).

Odpadki

Pravilnik o ravnanju z odpadki (Ur. list št 84/1998, 45/2000, 20/2001, 13/2003, 41/2004-ZVO-1, 34/2008) določa, da mora povzročitelj onesnaževanja upoštevati vsa pravila ravnanja z odpadki, ki so potrebna za preprečevanje ali zmanjševanje nastajanja odpadkov in njihovo varno odstranitev, če predelava ni mogoča. Izvajalec del bo ta pravilnik upošteval.

Projekt bo imel v fazi obratovanja pozitiven vpliv na varstvo okolja. Obremenitev okolja v času gradnje bo minimalna, saj bo za to področje posebna skrb in bo zavzetih vrsto ukrepov, ki bi preprečevali negativne vplive.

Projekt »Zdrav življenjski slog za vse generacije Mežiške doline« upošteva izhodišča varstva okolja:

- ne vpliva na učinkovito izrabo naravnih virov,
- ne zmanjšuje okoljske učinkovitosti,
- nima značaja investicije, pri kateri je potrebno utemeljevati zmanjševanje vplivov na okolje.

Varstvo okolja

Projekt bo imel v fazi obratovanja pozitiven vpliv na varstvo okolja. Obremenitev okolja v času gradnje bo minimalna, saj bo temu področju posvečena posebna skrb in bo zavzeta vrsta ukrepov, ki bodo preprečevali negativne vplive.

Zmanjševanje vplivov na okolje

Glede na naravo gradnje se ne predvideva, da bi bila potrebna celovita presoja vplivov na okolje. Prav tako se ne predvidevajo negativni vplivi, zaradi katerih bi bila potrebna izdelava ustreznih poročil.

7.6. PREDVIDENI VIRI FINANCIRANJA

Predvideni viri financiranja so naslednji:

Tabela 14: Prikaz vrednotenja investicije

Viri financiranja – tekoče cene	Delež v %	EUR v 2017
EKSRP	67,50	150.000,00
Lastna sredstva – upravičeni stroški (vse Občine)	26,64	59.201,36
Lastna sredstva – neupravičeni stroški (vse Občine)	5,86	13.024,31
		100%
skupaj	100,0%	222.225,67

Viri financiranja – tekoče cene	Delež v %	EUR v 2017
EKSRP	67,50	150.000,00
Lastna sredstva skupaj (vse Občine)	32,50	72.225,67

7.7. EKONOMSKA UPRAVIČENOST PROJEKTA

Investicija prinaša veliko koristi tako na družbenem, razvojno-gospodarskem kot tudi na socialnem področju, tako da lahko vsekakor govorimo o njeni ekonomski učinkovitosti. Koristi in s tem upravičenost projekta prikazujemo s kvalitativnega vidika glede na že našete tri segmente analize: glede na širši družbeni, razvojno gospodarski in socialni vidik.

Koristi, ki jih izvedba predmetnega projekta prinaša **na družbenem področju**:

- povečanje kakovosti življenja prebivalcev na predmetnem področju,
- povečanje privlačnosti področja mesta, kar ima pozitiven učinek predvsem na počutje prebivalcev.

Koristi, ki jih izvedba predmetnega projekta prinaša **na razvojno gospodarskem področju**:

- z boljšo poskrbljenostjo za zdrav in aktiven življenjski slog občanov pričakujemo tudi boljše zdravstveno stanje delovne populacije in zmanjšanje dejavnikov tveganja za razvoj številnih zdravstvenih težav, kar prinaša večjo učinkovitosti na delovnih mestih, manj bolniških odsotnosti in večjo produktivnost delovne sile.

Koristi, ki jih izvedba predmetnega projekta prinaša **na socialnem področju**:

- koristi z naslova projekta vidimo predvsem v možnosti dostopa igral vsem, tudi socialno ogroženim (brezplačna uporaba igral),
- poskrbeli bomo za večjo socialno vključenost prebivalstva ter krepili medgeneracijsko druženje.

Upravičenost investicije je dokazana z evidentiranjem splošnih koristi, ki jih omogoča izvedena investicija. Izvedba projekta ima nedvomno velike koristi, predvsem nedenarne.

Nedenarne koristi pa se navezujejo na uresničevanje ukrepov in smernic, ki so bile podane v različnih evropskih, državnih in lokalih smernicah o povečanju kakovosti bivanja, o prispevku k varovanju okolja, o osveščanju ljudi, vzpodbujanju vrednot, večjo socialno vključenost prebivalstva ter medgeneracijsko druženje in sodelovanje.

Na podlagi analize ugotavljamo, da je izvedba investicije upravičena, saj prinaša koristi tako na družbenem področju kot tudi na razvojno gospodarskem ter socialnem področju.

Ob upoštevanju usmeritev in prispevka investicije k doseganju širših družbenih ciljev je investicija vsekakor sprejemljiva za izvedbo. Investitor ocenjuje, da z investicijo nihče ne izgublja.

8. UGOTOVITEV SMISELNOSTI IN MOŽNOSTI NADALJNJE PRIPRAVE INVESTICIJSKE, PROJEKTNE, TEHNIČNE IN DRUGE DOKUMENTACIJE S ČASOVNIM NAČRTOM

8.1. Potrebna investicijska dokumentacija

Uredba o enotni metodologiji za pripravo in obravnavo investicijske dokumentacije na področju javnih financ (URL RS 60/2006, 54/2010, 27/2016) v 4. členu določa mejne vrednosti za pripravo in obravnavo posamezne vrste investicijske dokumentacije po stalnih cenah z vključenim davkom na dodano vrednost in sicer:

1. za investicijske projekte z ocenjeno vrednostjo med 300.000 in 500.000 evrov najmanj dokument identifikacije investicijskega projekta;
2. za investicijske projekte nad vrednostjo 500.000 evrov dokument identifikacije investicijskega projekta in investicijski program;
3. za investicijske projekte nad vrednostjo 2.500.000 evrov dokument identifikacije investicijskega projekta, pred investicijska zasnova in investicijski program;
- 4. za investicijske projekte pod vrednostjo 300.000 eurov je treba zagotoviti dokument identifikacije investicijskega projekta, in sicer:**
 - a) pri tehnološko zahtevnih investicijskih projektih;
 - b) pri investicijah, ki imajo v svoji ekonomski dobi pomembne finančne posledice (na primer visoki stroški vzdrževanja);
 - c) kadar se investicijski projekti (so)financirajo s proračunskimi sredstvi.**

Pri projektih z ocenjeno vrednostjo pod 100.000 evrov se vsebina investicijske dokumentacije lahko ustrezno prilagodi (poenostavi), vendar mora vsebovati vse ključne prvine, potrebne za odločanje o investiciji in zagotavljanje spremljanja učinkov.

Če gre za več podobnih investicij ali druge smiselno povezane posamične ukrepe manjših vrednosti, se lahko skupina projektov združi v program (načrt investicijskega vzdrževanja, načrt nabav z obrazložitvami, in podobno), za katerega veljajo isti postopki in merila kot za posamičen investicijski projekt.

Če je bila izdelana in potrjena pred investicijska zasnova za celovit projekt in so cilji in ključne predpostavke iz celovitega projekta ostali nespremenjeni, ni treba ponovno izdelovati pred investicijske zasnove za posamezne investicijske projekte, čeprav njihova ocenjena vrednost presega 2.500.000 evrov.

Celotna ocenjena vrednost po stalnih cenah vključno z davkom na dodano vrednost za »Zdrav življenjski slog za vse generacije Mežiške doline« znaša **222.225,67 EUR z DDV**. Glede na to, da je ocenjena vrednost po stalnih cenah pod vrednostjo 300.000 evrov je potrebno v skladu z Uredbo o enotni metodologiji za pripravo in obravnavo investicijske dokumentacije na področju javnih financ, izdelati Dokument identifikacije investicijskega projekta (DIIP).

Za potrebe izvedbe celotne investicije bo treba izdelati naslednjo dokumentacijo:

1. Investicijska dokumentacija :

- dokument identifikacije investicijskega projekta DIIP

2. Ostala dokumentacija :

- oddaja vloge za koriščenje sofinancerskih sredstev iz Evropskega kmetijskega sklada za razvoj podeželja
- razpisna dokumentacija za izvajalce del
- popisi del

