



Številka: 032-0027/2017

Datum: 13. 12. 2017

**30. SEJA OBČINSKEGA SVETA OBČINE SLOVENSKE KONJICE,
dne 21. 12. 2017**

ZADEVA:	GRADIVO ZA 11. TOČKO SEJE OBČINSKEGA SVETA OBČINE SLOVENSKE KONJICE
NASLOV:	PREDLOGI SKLEPOV O UKINITVI STATUSA GRAJENEGA JAVNEGA DOBRA <ul style="list-style-type: none"> - parc. št. 594/16, 594/18, 1566/20 k.o. 1104 – Preloge, - parc. št. 1198/10, 1198/11, 1325/1 k.o. 1107 – Tepanje, - parc. št. 1356/12, 1356/13, 1356/14, 1356/15 k.o. 1120 – Zgornje Laže, - parc. št. 714/4 k.o. 1110 – Ličenca, parc.št. 715 k.o. 1111 – Jernej pri Ločah, parc.št. 1454/1, 1454/2, 1454/4 k.o. 1120 – Zgornje Laže, - parc.št. 1458/1 k.o. 1121 – Zbelovska gora.
PREDLAGATELJ:	ŽUPAN
PRAVNA PODLAGA:	- 23. člen Zakona o graditvi objektov (Uradni list RS, št. 102/04 – uradno prečiščeno besedilo, 14/05 – popr., 92/05 – ZJC-B, 93/05 – ZVMS, 111/05 – odl. US, 126/07, 108/09, 61/10 – ZRud-1, 20/11 – odl. US, 57/12, 101/13 – ZDavNepr, 110/13 in 19/15), - 16. člen Statuta Občine Slovenske Konjice (Uradni list RS, št. 87/15, 12/16 – popravek in 69/17)
NAMEN:	Ukinitve statusa javnega dobra
POROČEVALEC:	Zdenko Plankl
STALIŠČE PRISTOJNIH ODBOROV IN KOMISIJE:	Odbor za komunalno infrastrukturo, okolje in prostor je obravnaval Sklep za parc. št. 594/16, 594/18, 1566/20 k.o. 1104 – Preloge in se strinja s potrditvijo. Statutarno-pravna komisija potrjuje in predlaga občinskemu svetu sprejem Sklepa o ukinitvi javnega dobra parc.št. 594/16, 594/18, 1566/20 k.o. 1104 – Preloge. Odbor za komunalno infrastrukturo, okolje in prostor je obravnaval Sklep za parc. št. 1198/10, 1198/11 1325/1 k.o. – 1107-Tepanje in se strinja s potrditvijo. Statutarno-pravna komisija potrjuje in predlaga občinskemu svetu sprejem Sklepa o ukinitvi javnega dobra parc.št. 1198/10, 1198/11, 1325/1 k.o. 1107 – Tepanje.

	<p>Odbor za komunalno infrastrukturo, okolje in prostor je obravnaval Sklep za parc. št. 1356/12, 1356/13, 1356/14, 1356/15 k.o. 1120 – Zgornje Laže in se strinja s potrditvijo.</p> <p>Statutarno-pravna komisija potrjuje in predlaga občinskemu svetu sprejem Sklepa o ukinitvi javnega dobra parc.št. 1356/12, 1356/13, 1356/14, 1356/15 k.o. 1120 – Zgornje Laže.</p> <p>Odbor za komunalno infrastrukturo, okolje in prostor je obravnaval Sklep za parc. št. 714/4 k.o. 1110-Ličenca, parc. št. 715 k.o. 1111 – Jernej pri Ločah, parc. št. 1454/1, 1454/2, 1454/4 k.o. – Zgornje Laže in se strinja s potrditvijo.</p> <p>Statutarno-pravna komisija potrjuje in predlaga občinskemu svetu sprejem Sklepa o ukinitvi javnega dobra parc.št. 714/4 k.o. 1110 – Ličenca, parc.št. 715 k.o. 1111 – Jernej pri Ločah in parc.št. 1454/1, 1454/2, 1454/4 k.o. 1120 – Zgornje Laže.</p> <p>Odbor za komunalno infrastrukturo, okolje in prostor je obravnaval Sklep za parc. št. 1458/1 k.o. 1121 – Zbelovska gora in se strinja s potrditvijo.</p> <p>Statutarno-pravna komisija potrjuje in predlaga občinskemu svetu sprejem Sklepa o ukinitvi javnega dobra parc.št. 1458/1 k.o. 1121 – Zbelovska gora.</p>
PREDLOG SKLEPA:	<p>Predlagam, da občinski svet sprejme sklepe o ukinitvi statusa grajenega javnega dobra za navedene parc.št. za k.o. Preloge, Tepanje, Zg. Laže, Ličenca, Jernej pri Ločah in Zbelovska gora.</p>

ŽUPAN

Miran Gorinšek

Priloga:

- Sklepi o ukinitvi statusa grajenega javnega dobra



PREDLOG SKLEPA

Na podlagi prvega odstavka 23. člena Zakon o graditvi objektov (Uradni list RS, št. 102/04 – uradno prečiščeno besedilo, 14/05 – popr., 92/05 – ZJC-B, 93/05 – ZVMS, 111/05 – odl. US, 126/07, 108/09, 61/10 – ZRud-1, 20/11 – odl. US, 57/12, 101/13 – ZDavNepr, 110/13 in 19/15) in 16. člena Statuta Občine Slovenske Konjice (Statut Občine Slovenske Konjice (Uradni list RS, št. 87/15, 12/16-popravek in 69/17) je Občinski svet občine Slovenske Konjice na _____ redni seji dne _____ sprejel naslednji

SKLEP

o ukinitvi statusa grajenega javnega dobra

1. člen

S tem sklepom se ukine status javnega dobra parc.št. 594/16 k.o. 1104 – Preloge, površine 202 m², parc.št. 594/18 k.o. 1104 – Preloge, površine 8 m² in parc.št. 1566/20 k.o. 1104 – Preloge, površine 79 m². Za navedene parcele z ID znakom 1104 594/16, z ID znakom 1104 594/18 in z ID znakom 1104 1566/20, se pri k.o. 1104 – Preloge vpiše lastninska pravica za Občino Slovenske Konjice, Stari trg 29, Slovenske Konjice, matična številka 5883814000.

2. člen

Pristojno sodišče na predlog Občine Slovenske Konjice, Stari trg 29, Slovenske Konjice vpiše v zemljiško knjigo lastninsko pravico Občine Slovenske Konjice na zemljišču, ki je navedeno v 1. členu tega sklepa.

3. člen

Ta sklep začne veljati petnajsti dan po objavi v Uradnem listu Republike Slovenije.

Številka : 37101-0046/2015 (132)

Datum :

**OBČINA
SLOVENSKE KONJICE
župan Miran GORINŠEK**

O b r a z l o ž i t e v :

Na osnovi vloge strank – lastnikov parc.št. 1789 in 1790 obe k.o. 1104 - Preloge, po katerem zemljišču poteka kategorizirana javna pot št. J.P. 883011 - Preloge – Bobik – Polene in ki na drugi strani koristjo staro cesto parc.št. 594/16 in 594/18 obe k.o. 1104 - Preloge se je na terenu ugotovilo, da dejanska **kategorizirana cesta J.P. 883011 – Preloge – Bobik - Polene** poteka v naravi drugje oziroma med drugim tudi preko zemljišč navedenih lastnikov. Opuščena cesta v naravi predstavlja zemljišče – travnik v uporabi navedenega lastnika.

Po ukinitvi javnega dobra parc.št. 594/16 in 594/18 obe k.o. 1104 – Preloge, se bo izvedla zamenjava tega zemljišča za zemljišče novo odmerjene kategorizirane javne poti parc.št. 1789 in 1790 obe k.o. 1104 – Preloge z doplačilom razlike v površini. Parc.št. 1566/20 k.o. 1104 – Preloge pa bo predmet prodaje lastniku parc.št. 202/1 k.o. 1104 – Preloge, ker se nahaja znotraj njegovega zemljišča.

Ker novonastale parc.št. 594/16 in parc.št. 594/18 obe k.o. 1104 – Preloge (po parcelaciji nastala iz parc.št. 594/6 k.o. 1104 - Preloge) in parc.št. 1566/20 k.o. 1104 – Preloge (po parcelaciji nastala iz parc.št. 1566/18 k.o. 1104 – Preloge) še niso zavedene v zemljiški knjigi, bo Občina Slovenske Konjice ta sklep v izvedbo predlagala, ko bodo novonastale parcele s pravnomočno odločbo Geodetske uprave Slovenske Konjice izvedene v zemljiški knjigi.

Po sprejetju tega sklepa bo občinska uprava izdala ugotovitveno odločbo o ukinitvi statusa grajenega javnega dobra za parcele navedene v tem sklepu.

PRIPRAVIL:
Zdenko PLANKL, univ. dipl. prav.

PREDLAGATELJ :
OBČINA SLOVENSKE KONJICE
župan Miran GORINŠEK



PREDLOG SKLEPA

Na podlagi prvega odstavka 23. člena Zakon o graditvi objektov (Uradni list RS, št. 102/04 – uradno prečiščeno besedilo, 14/05 – popr., 92/05 – ZJC-B, 93/05 – ZVMS, 111/05 – odl. US, 126/07, 108/09, 61/10 – ZRud-1, 20/11 – odl. US, 57/12, 101/13 – ZDavNepr, 110/13 in 19/15) in 16. člena Statuta Občine Slovenske Konjice (Statut Občine Slovenske Konjice (Uradni list RS, št. 87/15, 12/16-popravek in 69/17) je Občinski svet občine Slovenske Konjice na _____. redni seji dne _____ sprejel naslednji

SKLEP

o ukinitvi statusa grajenega javnega dobra

1. člen

S tem sklepom se ukine status javnega dobra parc.št. 1198/10 k.o. 1107 – Tepanje, površine 400 m², parc.št. 1198/11 k.o. 1107 – Tepanje, površine 42 m² in parc.št. 1325/1 k.o. 1107 – Tepanje, površine 204 m². Za navedene parcele z ID znakom 1107 1198/10, z ID znakom 1107 1198/11 in z ID znakom 1107 1325/1, se pri k.o. 1107 – Tepanje vpiše lastninska pravica za Občino Slovenske Konjice, Stari trg 29, Slovenske Konjice, matična številka 5883814000.

2. člen

Pristojno sodišče na predlog Občine Slovenske Konjice, Stari trg 29, Slovenske Konjice vpiše v zemljiško knjigo lastninsko pravico Občine Slovenske Konjice na zemljišču, ki je navedeno v 1. členu tega sklepa.

3. člen

Ta sklep začne veljati petnajsti dan po objavi v Uradnem listu Republike Slovenije.

Številka : 4780-0002/2017 (132)

Datum :

**OBČINA
SLOVENSKE KONJICE
župan Miran GORINŠEK**

O b r a z l o ž i t e v :

Na osnovi vloge strank – lastnikov parc.št. 1427, 552/59, 1459, 1462, 1460/1,1460/2, 1461/1, 1461/2, 1378, 1360 in 1379 vse k.o. 1107 - Tepanje, je Krajevna skupnost Tepanje, Tepanje 23, Slov. Konjice dne 29.9.2017 na seji sveta KS Tepanje sprejela sklep, s katerim se je strinjala, da se del kategorizirane javne poti št. J.P. 885037 – Dom krajanov – Napotnik, ki poteka po parc.št. 1198/10, 1198/11 ter 1325/1 vse k.o. 1107 – Tepanje prestavi iz obstoječe dostopne poti na vzporedno dostopno pot, ki poteka po parc.št. 552/28 in 552/100 obe k.o. 1107 – Tepanje in v naravi predstavlja kategorizirano javno pot št. J.P. 885038 – Cerkev Tepanje – športni center. V delu, ki poteka po navedenih parcelah in sicer med objekti in parkirišči in sicer po parc.št. 1198/10, 1198/11 ter parc.št. 1325/1 vse k.o. 1107 – Tepanje se cesta predstavi in uredi po novi trasi, kjer se za objekti naveže na obstoječo občinsko cesto, sedaj parc.št. 1325/2 k.o. 1107 - Tepanje

Na osnovi vloge je bil dne 29.9.2017 podpisan dogovor med Občino Slov. Konjice, Krajevno skupnostjo Tepanje ter lastniki zemljišč, ki bodo pridobili zemljišča ukinjene ceste oziroma lastniki zemljišč kamor se prestavi nova trasa ceste. V ta namen je bil izdelan PZI št. 17/17 z julija 2017, ki ga je izdelal projektant IPTI d.o.o., Ulica Vala Bratina 9, 2000 Maribor.

Po ukinitvi javnega dobra parc.št. 1198/10, 1198/11 in 1325/1 vse k.o. 1107 – Tepanje se bo izvedla zamenjava tega zemljišča za zemljišče, kjer se je izvedla delna prestavitev ceste, ki se bo odmerila po pridobljeni dokumentaciji in dovoljenjih na parc.št. 1460/1, 1384/3 in 1384/4 vse k.o. 1107 – Tepanje.

Po sprejetju tega sklepa bo občinska uprava izdala ugotovitveno odločbo o ukinitvi statusa grajenega javnega dobra za parcele navedene v tem sklepu.

PRIPRAVIL:
Zdenko PLANKL, univ. dipl. prav.

PREDLAGATELJ :
OBČINA SLOVENSKE KONJICE
župan Miran GORINŠEK



PREDLOG SKLEPA

Na podlagi prvega odstavka 23. člena Zakon o graditvi objektov (Uradni list RS, št. 102/04 – uradno prečiščeno besedilo, 14/05 – popr., 92/05 – ZJC-B, 93/05 – ZVMS, 111/05 – odl. US, 126/07, 108/09, 61/10 – ZRud-1, 20/11 – odl. US, 57/12, 101/13 – ZDavNepr, 110/13 in 19/15) in 16. člena Statuta Občine Slovenske Konjice (Statut Občine Slovenske Konjice (Uradni list RS, št. 87/15, 12/16-popravek in 69/17) je Občinski svet občine Slovenske Konjice na _____ . redni seji dne _____ sprejel naslednji

SKLEP

o ukinitvi statusa grajenega javnega dobra

1. člen

S tem sklepom se ukine status javnega dobra parc.št. 1356/12 k.o. 1120 – Zgornje Laže, površine 196 m², parc.št. 1356/13 k.o. 1120 – Zgornje Laže, površine 40 m², parc.št. 1356/14 k.o. 1120 – Zgornje Laže, površine 883 m² in parc.št. 1356/15 k.o. 1120 – Zgomje Laže, površine 177 m². Za navedene parcele z ID znakom 1120 1356/12, z ID znakom 1120 1356/13, z ID znakom 1120 1356/14 in z ID znakom 1120 1356/15 se pri k.o. 1120 – Zgomje Laže vpiše lastninska pravica za Občino Slovenske Konjice, Stari trg 29, Slovenske Konjice, matična številka 5883814000.

2. člen

Pristojno sodišče na predlog Občine Slovenske Konjice, Stari trg 29, Slovenske Konjice vpiše v zemljiško knjigo lastninsko pravico Občine Slovenske Konjice na zemljišču, ki je navedeno v 1. členu tega sklepa.

3. člen

Ta sklep začne veljati petnajsti dan po objavi v Uradnem listu Republike Slovenije.

Številka : 37101-0043/2016 (132)

Datum :

**OBČINA
SLOVENSKE KONJICE
župan Miran GORINŠEK**

O b r a z l o ž i t e v :

Na osnovi vloge strank – lastnikov parc.št. 845/2, 845/4 in 847/11 vse k.o. 1120 – Zgornje Laže, po katerem zemljišču poteka kategorizirana javna pot št. J.P. 883551– Vrh – Sp. Laže, podnje Laže in ki na drugi strani koristijo staro cesto parc.št. 1356/12, 1356/13, 1356/14 in 1356/15 vse k.o. 1120 – Zg. Laže se je na terenu ugotovilo, da dejanska **kategorizirana cesta J.P. 883551 – Vrh – Sp. Laže** poteka v naravi drugje oziroma med drugim tudi preko zemljišč navedenih lastnikov. Opuščena cesta v naravi predstavljajo zemljišče – travnik v uporabi navedenih lastnikov.

Po ukinitvi javnega dobra parc.št. 1356/12, 1356/13, 1356/14 in 1356/15 vse k.o. 1120 – Zg. Laže, se bo izvedla zamenjava tega zemljišča za zemljišče novo odmerjene kategorizirane javne poti 845/2, 845/4 in 847/11 vse k.o. 1120 – Zg. Laže z doplačilom razlike v površini.

Po sprejetju tega sklepa bo občinska uprava izdala ugotovitveno odločbo o ukinitvi statusa grajenega javnega dobra za parcele navedene v tem sklepu.

PRIPRAVIL:

Zdenko PLANKL, univ. dipl. prav.

PREDLAGATELJ :

OBČINA SLOVENSKE KONJICE
župan Miran GORINŠEK



PREDLOG SKLEPA

Na podlagi prvega odstavka 23. člena Zakon o graditvi objektov (Uradni list RS, št. 102/04 – uradno prečiščeno besedilo, 14/05 – popr., 92/05 – ZJC-B, 93/05 – ZVMS, 111/05 – odl. US, 126/07, 108/09, 61/10 – ZRud-1, 20/11 – odl. US, 57/12, 101/13 – ZDavNepr, 110/13 in 19/15) in 16. člena Statuta Občine Slovenske Konjice (Statut Občine Slovenske Konjice (Uradni list RS, št. 87/15, 12/16-popravek in 69/17) je Občinski svet občine Slovenske Konjice na _____ . redni seji dne _____ sprejel naslednji

SKLEP

o ukinitvi statusa grajenega javnega dobra

1. člen

S tem sklepom se ukine status javnega dobra parc.št. 714/4 k.o. 1110 – Ličenca, površine 59 m², parc.št. 715 k.o. 1111 – Jernej pri Ločah, površine 165 m², parc.št. 1454/1 k.o. 1120 – Zgornje Laže, površine 1097 m², parc.št. 1454/2 k.o. 1120 – Zgornje Laže, površine 60 m² in parc.št. 1454/4 k.o. 1110 – Zgornje Laže, površine 1193 m². Za navedene parcele z ID znakom 1110 714/4, z ID znakom 1111 715, z ID znakom 1120 1454/1, z ID znakom 1120 1454/2 in z ID znakom 1120 1454/4, se pri k.o. 1110 – Ličenca, pri k.o. 1111 – Jernej pri Ločah in pri k.o. 1120 – Zgornje Laže vpiše lastninska pravica za Občino Slovenske Konjice, Stari trg 29, Slovenske Konjice, matična številka 5883814000.

2. člen

Pristojno sodišče na predlog Občine Slovenske Konjice, Stari trg 29, Slovenske Konjice vpiše v zemljiško knjigo lastninsko pravico Občine Slovenske Konjice na zemljišču, ki je navedeno v 1. členu tega sklepa.

3. člen

Ta sklep začne veljati petnajsti dan po objavi v Uradnem listu Republike Slovenije.

Številka : 3711-0025/2017 (132)

Datum :

**OBČINA
SLOVENSKE KONJICE
župan Miran GORINŠEK**

O b r a z l o ž i t e v :

Na osnovi vloge stranke – lastnika parc.št. 226/5, 228/2, 228/3, 230/2, vse k.o. 1110 - Ličenca, strank – lastnikov parc.št. 711/2 in 712/2 obe k.o. 1111- Jernej pri Ločah, stranke – lastnice parc.št. 95/8 k.o. 1120 – Zgornje Laže ter stranke – lastnice parc.št. 95/11 k.o. 1120 – Zgornje Laže, po katerih zemljiščih poteka kategorizirana javna pot št. J.P. 883531 – Ličenca – Falentak in ki na drugi strani koristijo staro cesto parc.št. 714/4 k.o. 1110 – Ličenca, parc.št. 715 k.o. 1111 – Jernej pri Ločah ter parc.št. 1454/2 in 1454/4 vse k.o. 1120 – Zgornje Laže se je na terenu ugotovilo, da dejanska **kategorizirana cesta J.P. 883531 – Ličenca - Falentak** poteka v naravi drugje oziroma med drugim tudi preko zemljišč navedenih lastnikov. Opuščena cesta v naravi predstavlja zemljišče – travnik v uporabi navedenih lastnikov.

Po ukinitvi javnega dobra parc.št. 714/4 k.o. 1110 – Ličenca, parc.št. 715 k.o. 1111 – Jernej pri Ločah ter parc.št. 1454/2 in parc.št. 1454/4 vse k.o. 1120 – Zgornje Laže, se bo izvedla zamenjava tega zemljišča za zemljišče novo odmerjene kategorizirane javne poti parc.št. 226/5, 228/2, 228/3 in 230/2 vse k.o. 1110 – Ličenca, parc.št. 711/2 in 712/2 obe k.o. 1111 – Jernej pri Ločah ter parc.št. 95/8 in 95/11 obe k.o. 1120 – Zgornje Laže z doplačilom razlike v površini. Parc.št. 1454/1 k.o. 1120 – Zgornje Laže pa bo predmet prodaje lastniku parc.št. 109,110 in 114 vse k.o. 1120 – Zgornje Laže, ker se nahaja znotraj njegovega zemljišča.

Ker novonastale parc.št. 714/4 k.o. 1110 - Ličenca (po parcelaciji nastala iz parc.št. 714/2 k.o. 1110 - Ličenca ter parc.št. 1454/1, 1454/2 in 1454/4 vse k.o. 1120 – Zgornje Laže (po parcelaciji nastala iz parc.št. 1454 k.o. 1120 – Zgornje Laže) še niso zavedene v zemljiški knjigi, bo Občina Slovenske Konjice ta sklep v izvedbo predlagala, ko bodo novonastale parcele s pravnomočno odločbo Geodetske uprave Slovenske Konjice izvedene v zemljiški knjigi.

Po sprejetju tega sklepa bo občinska uprava izdala ugotovitveno odločbo o ukinitvi statusa grajenega javnega dobra za parcele navedene v tem sklepu.

PRIPRAVIL:
Zdenko PLANKL, univ. dipl. prav.

PREDLAGATELJ :
OBČINA SLOVENSKE KONJICE
župan Miran GORINŠEK



PREDLOG SKLEPA

Na podlagi prvega odstavka 23. člena Zakon o graditvi objektov (Uradni list RS, št. 102/04 – uradno prečiščeno besedilo, 14/05 – popr., 92/05 – ZJC-B, 93/05 – ZVMS, 111/05 – odl. US, 126/07, 108/09, 61/10 – ZRud-1, 20/11 – odl. US, 57/12, 101/13 – ZDavNepr, 110/13 in 19/15) in 16. člena Statuta Občine Slovenske Konjice Statut Občine Slovenske Konjice (Uradni list RS, št. 87/15, 12/16-popravek in 69/17) je Občinski svet občine Slovenske Konjice na _____ redni seji dne _____ sprejel naslednji

SKLEP

o ukinitvi statusa grajenega javnega dobra

1. člen

S tem sklepom se ukine status javnega dobra parc.št. 1458/1 k.o. 1121 – Zbelovska gora, površine 91 m². Za navedeno parcelo z ID znakom 1121 1458/1 se pri k.o. 1121 – Zbelovska gora vpiše lastninska pravica za Občino Slovenske Konjice, Stari trg 29, Slovenske Konjice, matična številka 5883814000.

2. člen

Pristojno sodišče na predlog Občine Slovenske Konjice, Stari trg 29, Slovenske Konjice vpiše v zemljiško knjigo lastninsko pravico Občine Slovenske Konjice na zemljišču, ki je navedeno v 1. členu tega sklepa.

3. člen

Ta sklep začne veljati petnajsti dan po objavi v Uradnem listu Republike Slovenije.

Številka : 37101-0027/2016 (132)

Datum :

**OBČINA
SLOVENSKE KONJICE
župan Miran GORINŠEK**

O b r a z l o ž i t e v :

Na osnovi vloge stranke – lastnika parc.št. 914/2, 870/4 in 870/6 vse k.o. 1121 – Zbelovska gora, po katerem zemljišču poteka kategorizirana javna pot št. J.P. 883581 – Zbelovska gora – Zgomje Dole in ki na drugi strani koristi staro cesto parc.št. 1458/1 k.o. 1121 – Zbelovska gora se je na terenu ugotovilo, da dejanska **kategorizirana cesta J.P. 883581 – Zbelovska gora – Zgornje Dole** poteka v naravi drugje oziroma med drugim tudi preko zemljišč navedenega lastnika. Opuščena cesta v naravi predstavlja zemljišče – travnik v uporabi navedenega lastnika.

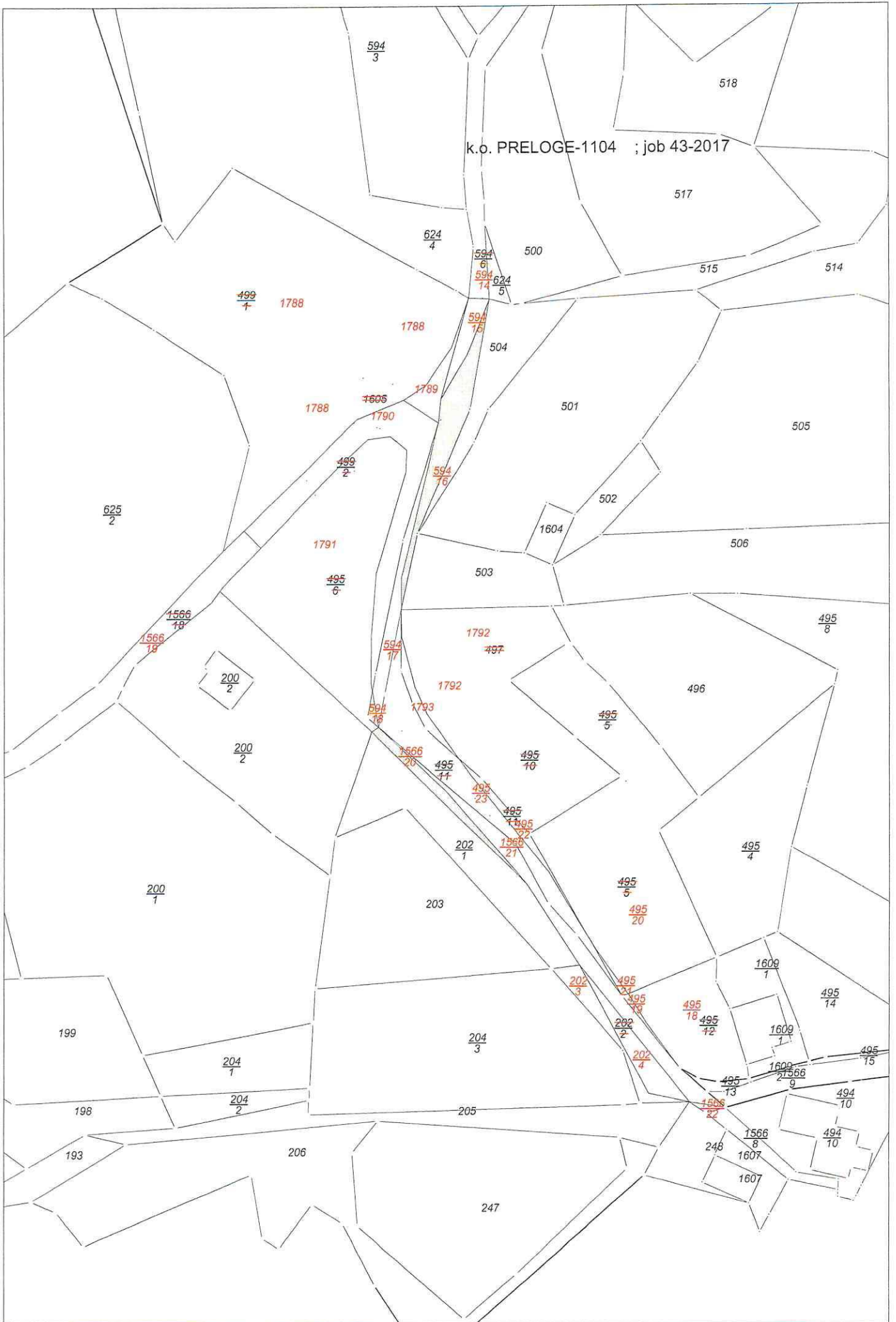
Po ukinitvi javnega dobra parc.št. 1458/1 k.o. 1121 – Zbelovska gora, se bo izvedla zamenjava tega zemljišča za zemljišče novo odmerjene kategorizirane javne poti 914/2, 870/4 in 870/6 vse k.o. 1121 – Zbelovska gora.

Po sprejetju tega sklepa bo občinska uprava izdala ugotovitveno odločbo o ukinitvi statusa grajenega javnega dobra za parcele navedeno v tem sklepu.

PRIPRAVIL:
Zdenko PLANKL, univ. dipl. prav.

PREDLAGATELJ :
OBČINA SLOVENSKE KONJICE
župan Miran GORINŠEK

k.o. PRELOGE-1104 ; job 43-2017



k.o. PRELOGE 1104 ;Job 43-2017

PL:729 -JAVNO DOBRO, 1/1
LJUBLJANA , 1000 LJUBLJANA

STANJE PRED SPREMEMBO					urejena-U	
ŠtPL	Št.ZKV	Parcela	Vrsta	rabe	Raz Bon	Površina m2
729	00729	594/6	Pot		00	1015
Skupaj:						1015

STANJE PO SPREMEMBI			razlika-R, grafika-G, ZK-TM/GK, urejena-U			
ŠtPL	Št.ZKV	Parcela	Vrsta	rabe	Raz Bon	Površina m2
729	00729	594/14	Zemljišče			640 R
729	00729	594/15	Zemljišče			61 TM
729	00729	594/16	Zemljišče			202 R
729	00729	594/17	Zemljišče			104 R
729	00729	594/18	Zemljišče			8 TM
Skupaj:						1015

Razlika: 1015 - 1015 = 0 m2

Brisane parcele: 594/6

PL:729 -JAVNO DOBRO, 1/1
LJUBLJANA , 1000 LJUBLJANA

STANJE PRED SPREMEMBO					urejena-U	
ŠtPL	Št.ZKV	Parcela	Vrsta	rabe	Raz Bon	Površina m2
729	0000000	1566/18	Zemljišče			859
Skupaj:						859

STANJE PO SPREMEMBI			grafika-G, ZK-TM/GK, urejena-U			
ŠtPL	Št.ZKV	Parcela	Vrsta	rabe	Raz Bon	Površina m2
729	0000000	1566/19	Zemljišče			1382 G
729	0000000	1566/20	Zemljišče			79 TM
729	0000000	1566/21	Zemljišče			257 R
729	0000000	1566/22	Zemljišče			7 GP
Skupaj:						1725

Razlika: 1725 - 859 = +866 m2

Brisane parcele: 1566/18

PL:656 -D.L. V SPLOŠNI RABI - POTA, 1/1
OBČINA SLOVENSKE KONJICE

STANJE PRED SPREMEMBO					urejena-U	
ŠtPL	Št.ZKV	Parcela	Vrsta	rabe	Raz Bon	Površina m2
656	00656	1325	Pot		00	1533
Skupaj:						1533

STANJE PO SPREMEMBI					grafika-G, ZK-TM/GK, urejena-U	
ŠtPL	Št.ZKV	Parcela	Vrsta	rabe	Raz Bon	Površina m2
656	00656	1325/1	Zemljišče			204 G
656	00656	1325/2	Zemljišče			1329 G
Skupaj:						1533

Razlika: 1533 - 1533 = 0 m2

Brisane parcele: 1325

PL:656 -D.L. V SPLOŠNI RABI - POTA, 1/1
OBČINA SLOVENSKE KONJICE

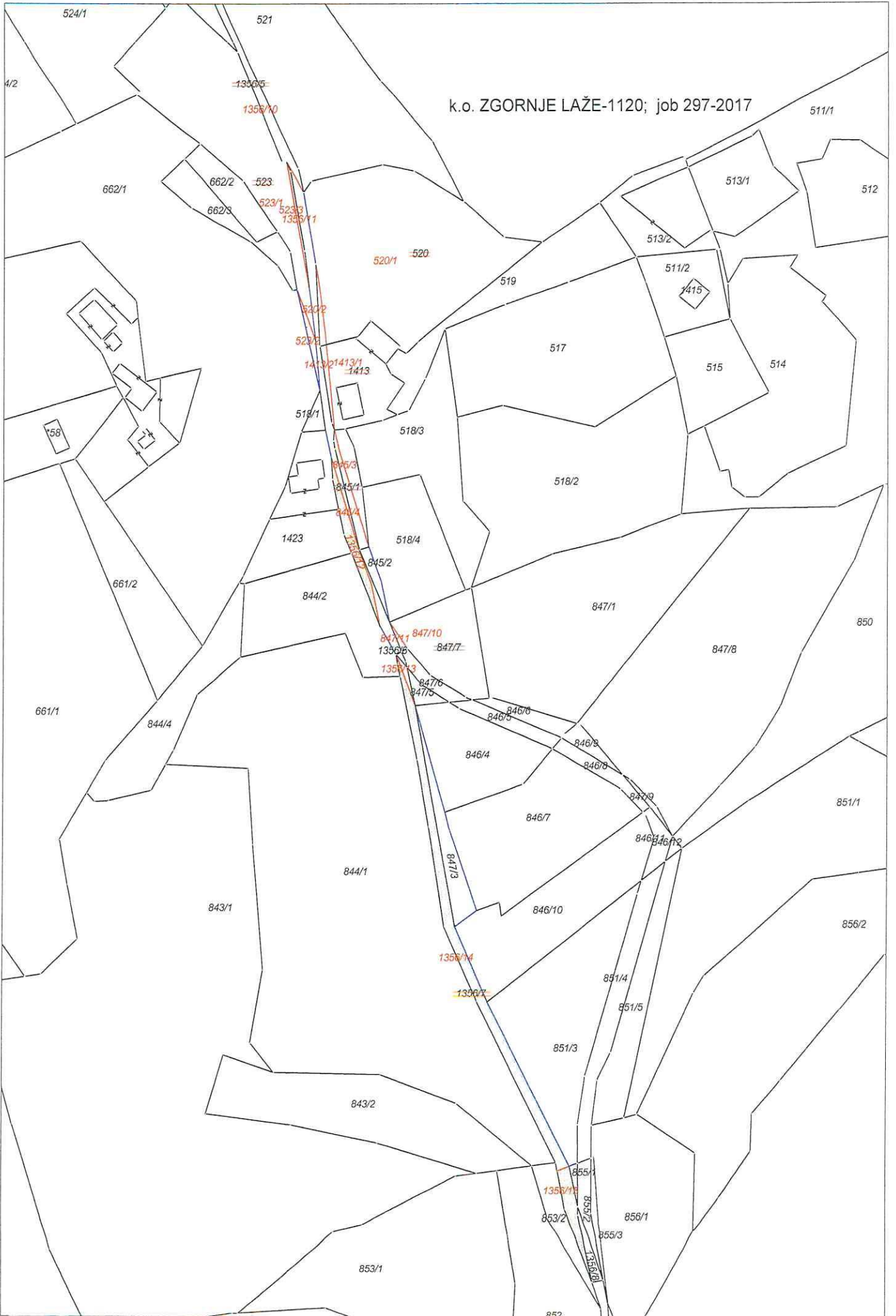
STANJE PRED SPREMEMBO					urejena-U	
ŠtPL	Št.ZKV	Parcela	Vrsta	rabe	Raz Bon	Površina m2
656	00656	1198/8	Cesta		00	580
Skupaj:						580

STANJE PO SPREMEMBI					razlika-R, grafika-G, ZK-TM/GK, urejena-U	
ŠtPL	Št.ZKV	Parcela	Vrsta	rabe	Raz Bon	Površina m2
656	00656	1198/9	Zemljišče			138 R
656	00656	1198/10	Zemljišče			400 R
656	00656	1198/11	Zemljišče			42 GK
Skupaj:						580

Razlika: 580 - 580 = 0 m2

Brisane parcele: 1198/8

k.o. ZGORNJE LAŽE-1120; job 297-2017



k.o. ZGORNJE LAŽE-1120 ;Job 297-2017

PL:475 -JAVNO DOBRO, 1/1
LJUBLJANA , 1000 LJUBLJANA

ŠtPL	Št.ZKV	Parcela	Vrsta rabe	Raz	Bon	urejena-U Površina m2
475	00475	1356/5	Cesta		00	8261

Skupaj: 8261

ŠtPL	Št.ZKV	Parcela	Vrsta rabe	Raz	Bon	urejena-U Površina m2
------	--------	---------	------------	-----	-----	--------------------------

475	00475	1356/10	Zemljišče			7518 R
475	00475	1356/11	Zemljišče			547
475	00475	1356/12	Zemljišče			196 R

Skupaj: 8261

Razlika: 8261 - 8261 = 0 m2

Brisane parcele: 1356/5

PL:475 -JAVNO DOBRO, 1/1
LJUBLJANA , 1000 LJUBLJANA

ŠtPL	Št.ZKV	Parcela	Vrsta rabe	Raz	Bon	urejena-U Površina m2
475	00475	1356/7	Cesta		00	1100

Skupaj: 1100

ŠtPL	Št.ZKV	Parcela	Vrsta rabe	Raz	Bon	urejena-U Površina m2
------	--------	---------	------------	-----	-----	--------------------------

475	00475	1356/13	Zemljišče			40 TM
475	00475	1356/14	Zemljišče			883 R
475	00475	1356/15	Zemljišče			177 R

Skupaj: 1100

Razlika: 1100 - 1100 = 0 m2

Brisane parcele: 1356/7

k.o. LIČENCA- 1110 ;Job 217-2017

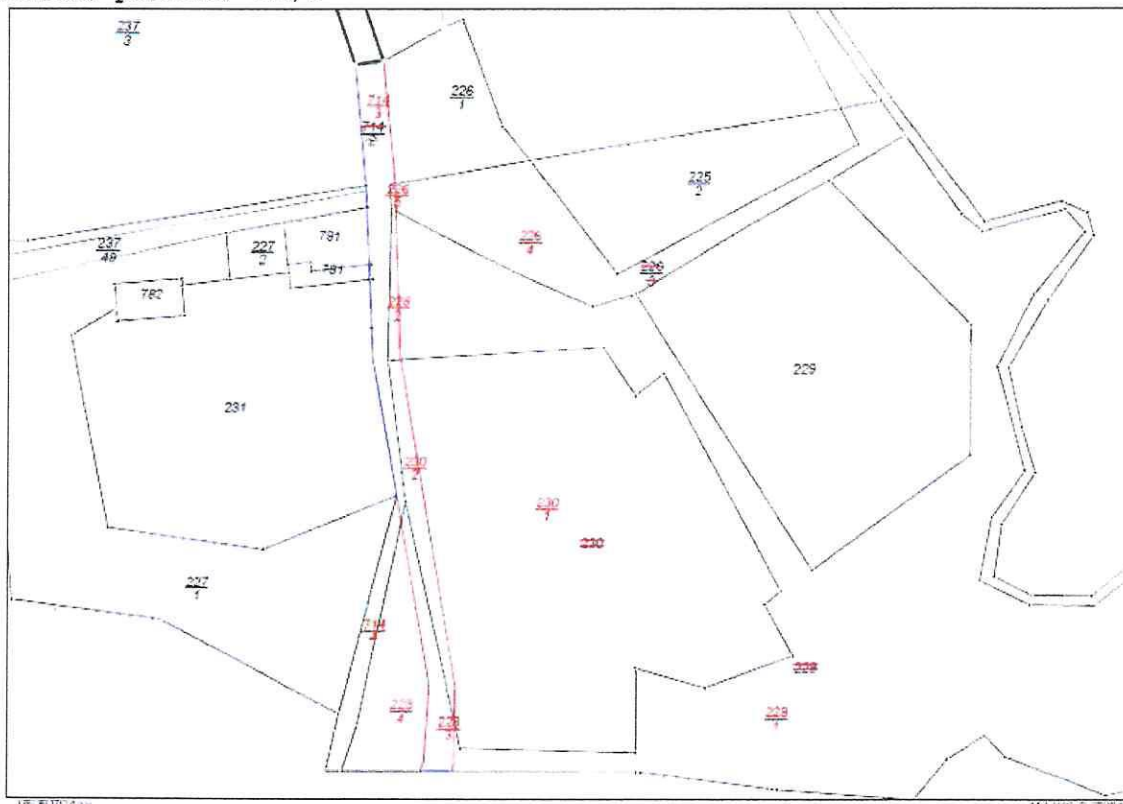
PL:271 -JAVNO DOBRO, 1/1
LJUBLJANA , 1000 LJUBLJANA

ŠtPL	Št.ZKV	Parcela	Vrsta rabe	Raz Bon	urejena-U Površina m2
271	00271	714/2	Pot	00	355
Skupaj:					355

ŠtPL	Št.ZKV	Parcela	Vrsta rabe	Raz Bon	urejena-U Površina m2
271	00271	714/3	Zemljišče		306
271	00271	714/4	Zemljišče		59 R
Skupaj:					365

Razlika: 365 - 355 = +10 m2

Brisane parcele: 714/2



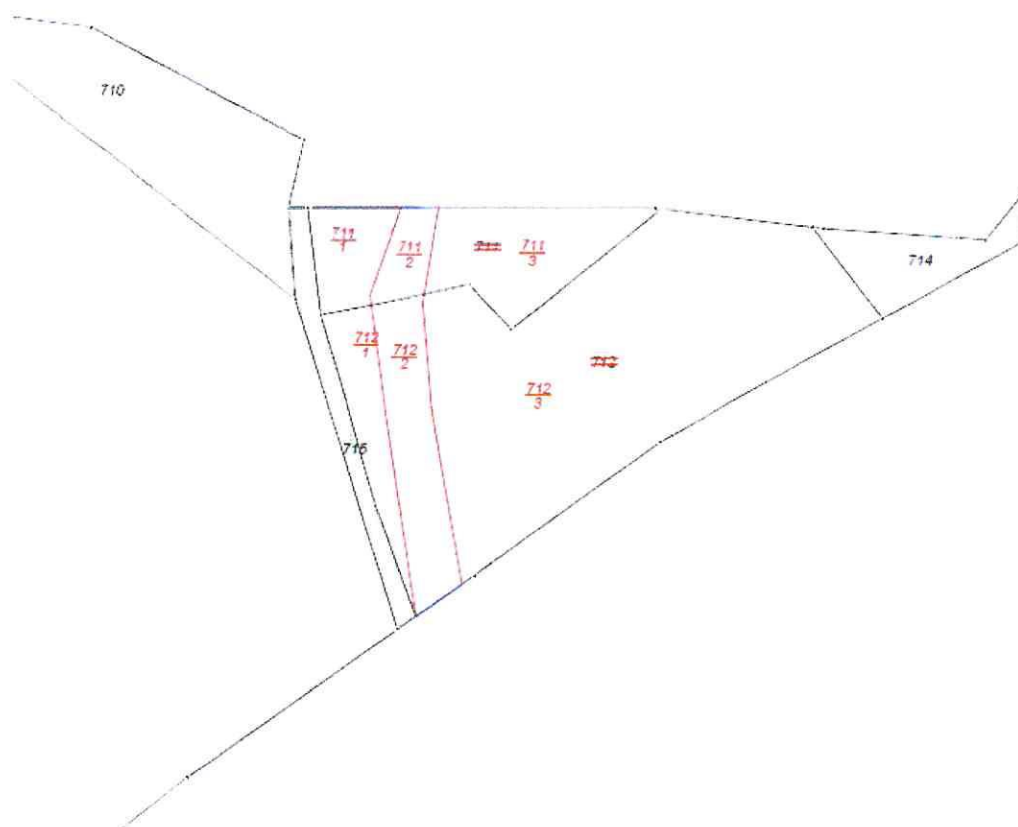
k.o. JERNEJ PRI LOČAH- 1111 ;Job 217-2017

PL:238 -JAVNO DOBRO, 1/1

LJUBLJANA , 1000 LJUBLJANA

Parcela Št.ZKV Vrsta rabe Raz Bon Površina m2 Ure.

715 00238 Pot 00 165



k.p. Zgornje Laže-1120 ; job 217-2017



k.o. ZGORNJE LAŽE- 1120 ;Job 217-2017

PL:475 -JAVNO DOBRO, 1/1
LJUBLJANA , 1000 LJUBLJANA

STANJE PRED SPREMEMBO				urejena-U	
ŠtPL	Št.ZKV	Parcela	Vrsta rabe	Raz Bon	Površina m2
475	0000000	1454	Zemljišče		3368
Skupaj:					3368

STANJE PO SPREMEMBI				razlika-R, grafika-G, ZK-TM/GK, urejena-U	
ŠtPL	Št.ZKV	Parcela	Vrsta rabe	Raz Bon	Površina m2
475	0000000	1454/1	Zemljišče		1097 R
475	0000000	1454/2	Zemljišče		60 R
475	0000000	1454/3	Zemljišče		843 TM
475	0000000	1454/4	Zemljišče		1193 R
475	0000000	1454/5	Zemljišče		175
Skupaj:					3368

Razlika: 3368 - 3368 = 0 m2

Brisane parcele: 1454

k.o. ZBELOVSKA GORA-1121 ;Job 299-2016

PL:908 -JAVNO DOBRO, 1/1
LJUBLJANA , 1000 LJUBLJANA

STANJE PRED SPREMEMBO				urejena-U	
ŠtPL	Št.ZKV	Parcela	Vrsta rabe	Raz Bon	Površina m2
908	0000000	1458	Zemljišče		7114
Skupaj:					7114

STANJE PO SPREMEMBI				grafika-G, ZK-TM/GK, urejena-U	
ŠtPL	Št.ZKV	Parcela	Vrsta rabe	Raz Bon	Površina m2
908	0000000	1458/1	Zemljišče		91 G
908	0000000	1458/2	Zemljišče		1459
908	0000000	1458/3	Zemljišče		1165
908	0000000	1458/4	Zemljišče		4360 R
Skupaj:					7075

Razlika: 7075 - 7114 = -39 m2

Brisane parcele: 1458

