









LEGENDA:

-  Izsek iz zk prikaza
-  Parcelna številka

Podrobnejša namenska raba:

-  izvorna površina posamične poselitve - A
-  območje izvzete/preoblikovane izvorne površine posamične poselitve
-  območje dodane/preoblikovane izvorne površine posamične poselitve A
-  območje dodanega stavbnega zemljišča
-  kmetijsko zemljišče - K1
-  gozdno zemljišče - G



UMARH d.o.o.

ELABORAT LOKACIJSKE PREVERITVE ZA DOLOČITEV OBSEGA STAVBNEGA ZEMLJIŠČA PRI POSAMIČNI POSELITVI ZA DEL ENOTE UREJANJA PROSTORA »OP20« ZA PARC. ŠT. *34, *123, *124, 712/1, 712/2 in 713, VSE K.O. 379 POLENCI

Projektivno podjetje:
Umarh d.o.o., Ulica 5. prekomorske 7, 2250 Ptuj

risba:
PRIKAZ SPREMEMB OBMOČJA POSAMIČNE POSELITVE

odgovorni prostorski načrtovalec:
URŠKA BERLIČ, u.d.i.a.
ZAPS 1715 A

št. projekta:
21-LP-02

datum:
FEBRUAR 2021

merilo:
1:1000

list: **3**