


OBČINA ŠMARJE PRI JELŠAH  
Aškerčev trg 12  
3240 Šmarje pri Jelšah

Datum: 28. 09. 2015

OBČINSKEMU SVETU  
OBČINE ŠMARJE PRI JELŠAH

- ZADEVA:** PREDLOG ZA OBRAVNAVO NA SEJI OBČINSKEGA SVETA  
OBČINE ŠMARJE PRI JELŠAH
- NASLOV:** Odlok o spremembi meje območij naselij Globoko pri Šmarju,  
Šmarje pri Jelšah in Zgornje Tinsko – 1. OBRAVNAVA
- GRADIVO PRIPRAVILA:** Peter Planinšek, vodja oddelka za okolje in prostor  
mag. Anita Reich, višja svetovalka v oddelku za okolje in  
prostor
- GRADIVO PREDLAGA:** Stanislav Šket, župan
- POROČEVALEC:** Peter PLANINŠEK, vodja oddelka za okolje in prostor
- PREDLOG SKLEPA:** Občinski svet Občine Šmarje pri Jelšah sprejme Odlok o  
spremembi meje območij naselij Globoko pri Šmarju, Šmarje pri  
Jelšah in Zgornje Tinsko.



Stanislav Šket  
ŽUPAN

Priloge:

- Predlog odloka z obrazložitvijo;
- Grafične priloge

**OBRAZLOŽITEV Odloka o spremembi meje območij naselij Globoko pri Šmarju, Šmarje pri Jelšah in Zgornje Tinsko**

**1. PRAVNA PODLAGA**

16. člen Statuta Občine Šmarje pri Jelšah (Uradni list RS, št. 35/10 in 59/15) in 7. člen Zakona o določanju območij ter o imenovanju in označevanju naselij, ulic in stavb - ZDOIONUS (Uradni list RS, št. 25/08)

**2. RAZLOGI IN CILJI, ZARADI KATERIH JE AKT POTREBEN**

Postopek za določitev območja naselja je postopek, s katerim se spreminjajo območja naselij, ki so evidentirana v registru prostorskih enot in ga ureja Zakona o določanju območij ter o imenovanju in označevanju naselij, ulic in stavb - ZDOIONUS (Uradni list RS, št. 25/08). Postopek za določitev območja naselja se začne na predlog, ki ga z zakonom določeni predlagatelj vloži pri občinskem svetu. Obvezne sestavine predloga so določene v 12. členu predmetnega zakona.

**3. OCENA STANJA, KI GA AKT UREJA**

Pobude za spremembo mej naselij so na občino podali tamkajšnji občani sami. Lokacije njihovih nepremičnin je smotrneje tako z vidika dostopnosti kot pokrajinske vedute povezovati z drugim naseljem. Pri opredelitvi predlaganih mej naselij so bile upoštevane strokovno tehnične zahteve, pri katerih je sodelovala Geodetska pisarna Šmarje pri Jelšah, ki je tudi izdala potrebna mnenja k predlogom sprememb. Iz grafičnih prilog k obravnavi točki so razvidni predlogi novih mej naselij.

**4. POGLAVITNE REŠITVE**


S sprejemom predlaganega Odloka bo težnjam občanov, ki si prizadevajo za priključitev k drugemu naselju, zadoščeno. Predlagane spremembe bremenijo lastnike stavb znotraj spremenjenih območij naselij, s čimer se le-ti strinjajo.

**5. FINANČNE POSLEDICE ZA OBČINSKI PRORAČUN**


Sprejem Odloka ne bo imel finančnih posledic za občinski proračun.

Če na predlog odloka v 1. obravnavi ne bo bistvenih vsebinskih pripomb in bi besedilo Odloka v 2. obravnavi bilo enako besedilu v 1. obravnavi, predlagamo, da se v skladu z 2. odstavkom 75. člena Poslovnika Občinskega sveta Občine Šmarje pri Jelšah 1. in 2. obravnava Odloka združita.

Pripravila:  
mag. Anita Reich  
Višja svetovalka I



Stanislav Šket  
Župan Občine Šmarje pri Jelšah



Na podlagi 7. člena Zakona o določanju območij ter o imenovanju in označevanju naselij, ulic in stavb (Uradni list RS, št. 25/08) in 16. člena Statuta Občine Šmarje pri Jelšah (Uradni list RS, št. 35/10 in 59/15) je Občinski svet Občine Šmarje pri Jelšah na \_\_\_ redni seji dne \_\_\_\_\_ sprejel

## **ODLOK**

### **o spremembi meje območij naselij Globoko pri Šmarju, Šmarje pri Jelšah in Zgornje Tinsko**

#### **1. člen**

S tem odlokom se spremenijo meje med naselji Globoko pri Šmarju in Predel, Šmarje pri Jelšah in Zastranje ter Zgornje Tinsko in Babna Reka v občini Šmarje pri Jelšah.

#### **2. člen**

Meja med naseljema Globoko pri Šmarju in Predel se spremeni tako, da se del naselja Predel v obsegu parcelnih števil 472/2, 474/4, 474/2 in 474/3, vse k.o. Zadrže priključi naselju Globoko pri Šmarju. Predmet spremembe meje med naseljema je tudi stanovanjska stavba s hišno številko Globoko pri Šmarju 27, ki se priključi naselju Globoko pri Šmarju.

#### **3. člen**

Meja med naseljema Šmarje pri Jelšah (območje Ulice na Livado) in Zastranje se spremeni tako, da se del naselja Zastranje v obsegu parcelnih števil 93/9, 93/10, 93/23, 93/28, 87/13 in 87/12, vse k.o. Bobovo priključi naselju Šmarje pri Jelšah, Ulici na Livado. Predmet spremembe meje med naseljema je tudi stanovanjska stavba, ki se priključi naselju Šmarje pri Jelšah, Ulici na Livado.

#### **4. člen**

Meja med naseljema Zgornje Tinsko in Babna Reka se spremeni tako, da se del naselja Babna Reka v obsegu parcelnih števil 1141/5 in 1141/6, obe k.o. Babna Reka priključi naselju Zgornje Tinsko. Predmet spremembe meje med naseljema je tudi stanovanjska stavba s hišno številko Zgornje Tinsko 1, ki se priključi naselju Zgornje Tinsko.

#### **5. člen**

Natančen prikaz sprememb mej naselij je razviden iz grafičnih prikazov registra prostorskih enot, ki so sestavni del tega odloka. Hranijo se pri Geodetski upravi Republike Slovenije, Območna geodetska uprava Celje, Geodetska pisarna Šmarje pri Jelšah, Aškerčev trg 11, 3240 Šmarje pri Jelšah.

#### **6. člen**

Geodetska uprava v registru prostorskih enot evidentira spremembe podatkov o območjih naselij.

**7. člen**

Stroški, povezani s spremembo mej naselij, bremenijo lastnike stavb znotraj spremenjenih območij naselij.

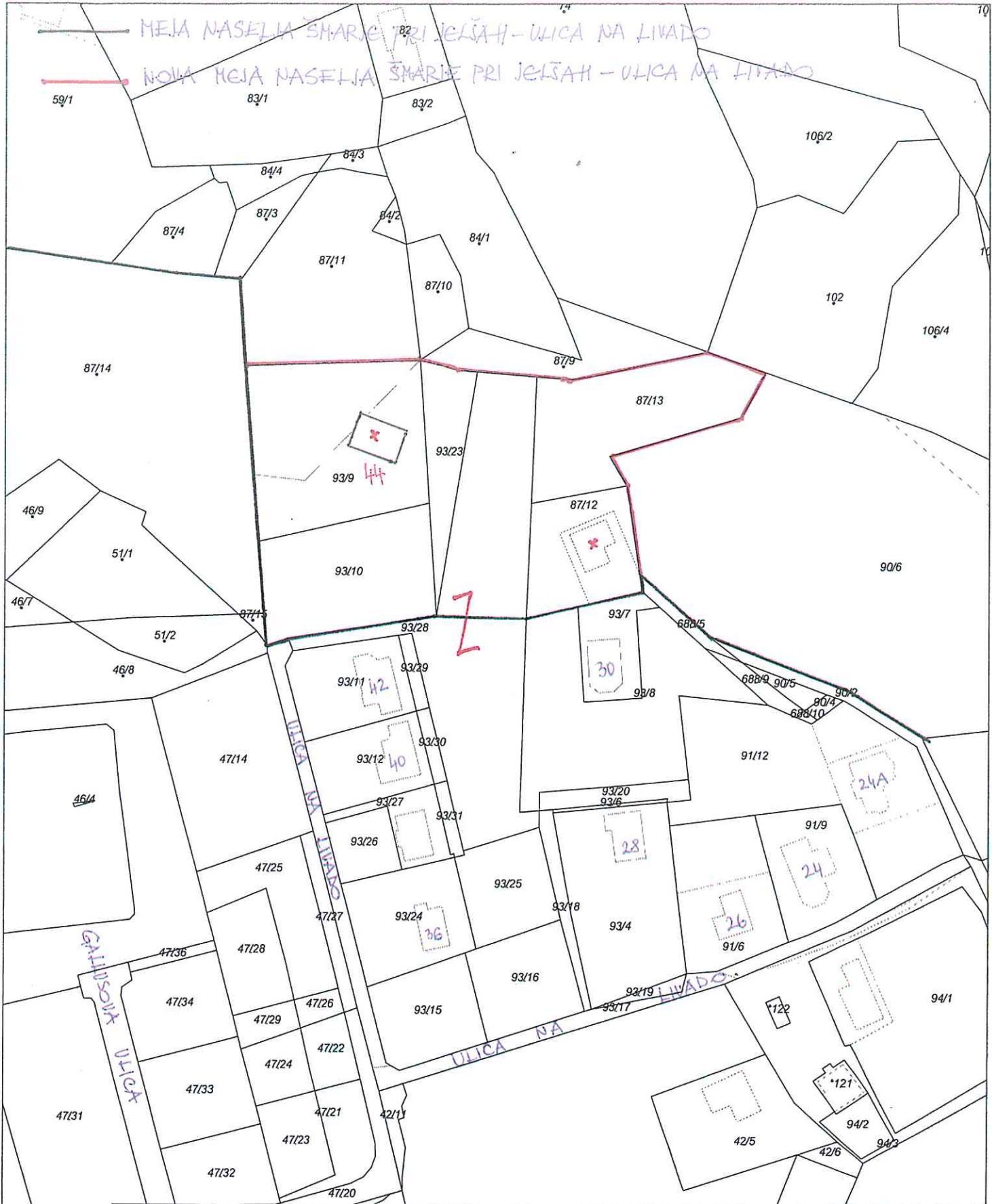
**8. člen**

Ta odlok začne veljati naslednji dan po objavi v Uradnem listu Republike Slovenije.

Številka:

Datum:

Župan Občine Šmarje pri Jelšah  
Stanislav Šket



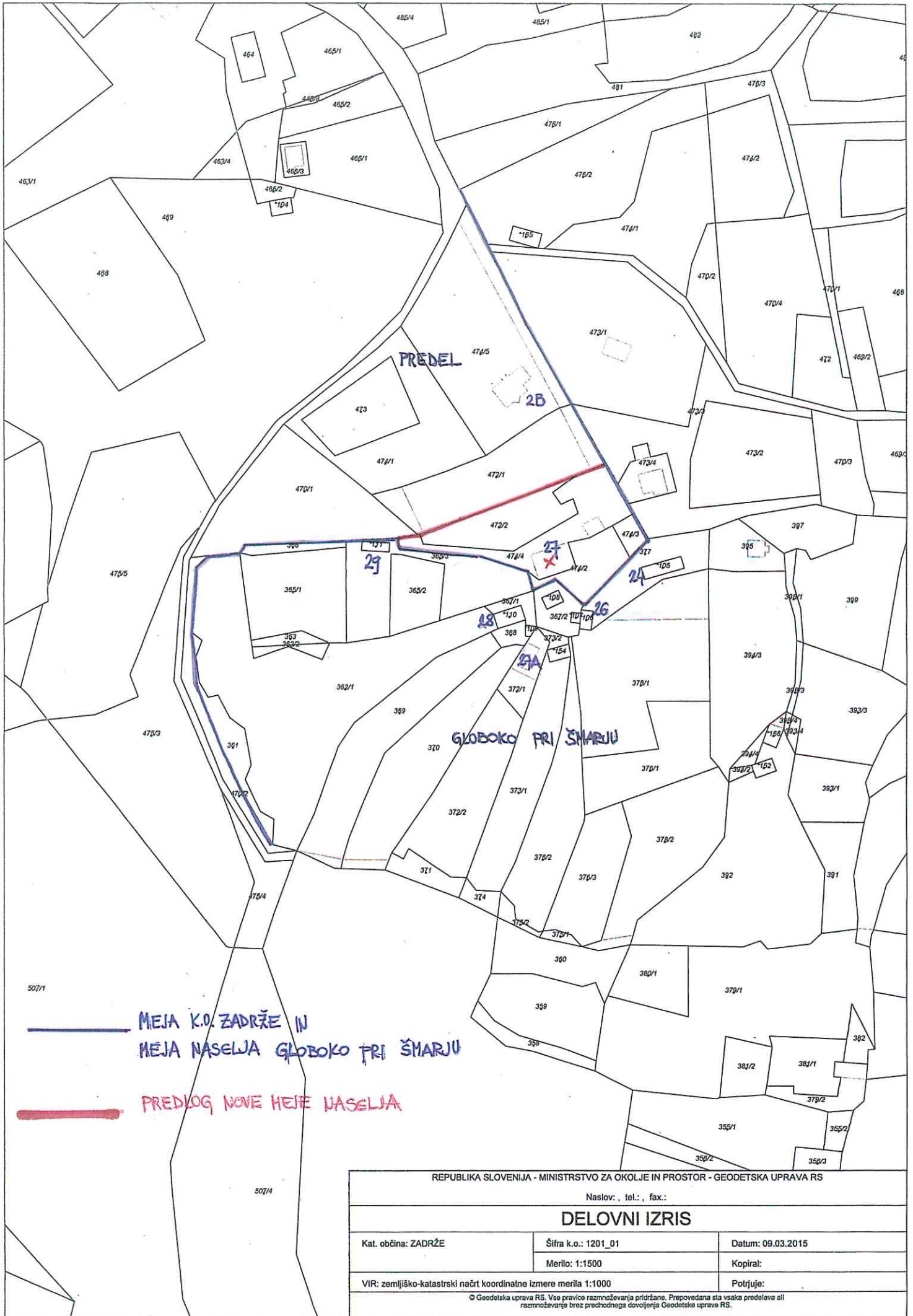
REPUBLIKA SLOVENIJA - MINISTRSTVO ZA OKOLJE IN PROSTOR - GEODETSKA UPRAVA RS

Naslov: , tel.: , fax.:

## DELOVNI IZRIS

Kat. občina: BOBOVO	Šifra k.o.: 1189_01	Datum: 04.09.2015
	Merilo: 1:1500	Kopiral:
VIR: zemljiško-katastrski načrt koordinatne izmere merila 1:1000		Potrjuje:

© Geodetska uprava RS. Vse pravice razmnoževanja pridržane. Prepovedana sta vsaka predelava ali razmnoževanje brez predhodnega dovoljenja Geodetske uprave RS.



MEJA K.O. ZADRŽE IN  
MEJA NASELJA GLOBOKO PRI ŠMARJU

PREDLOG NOVE MEJE NASELJA

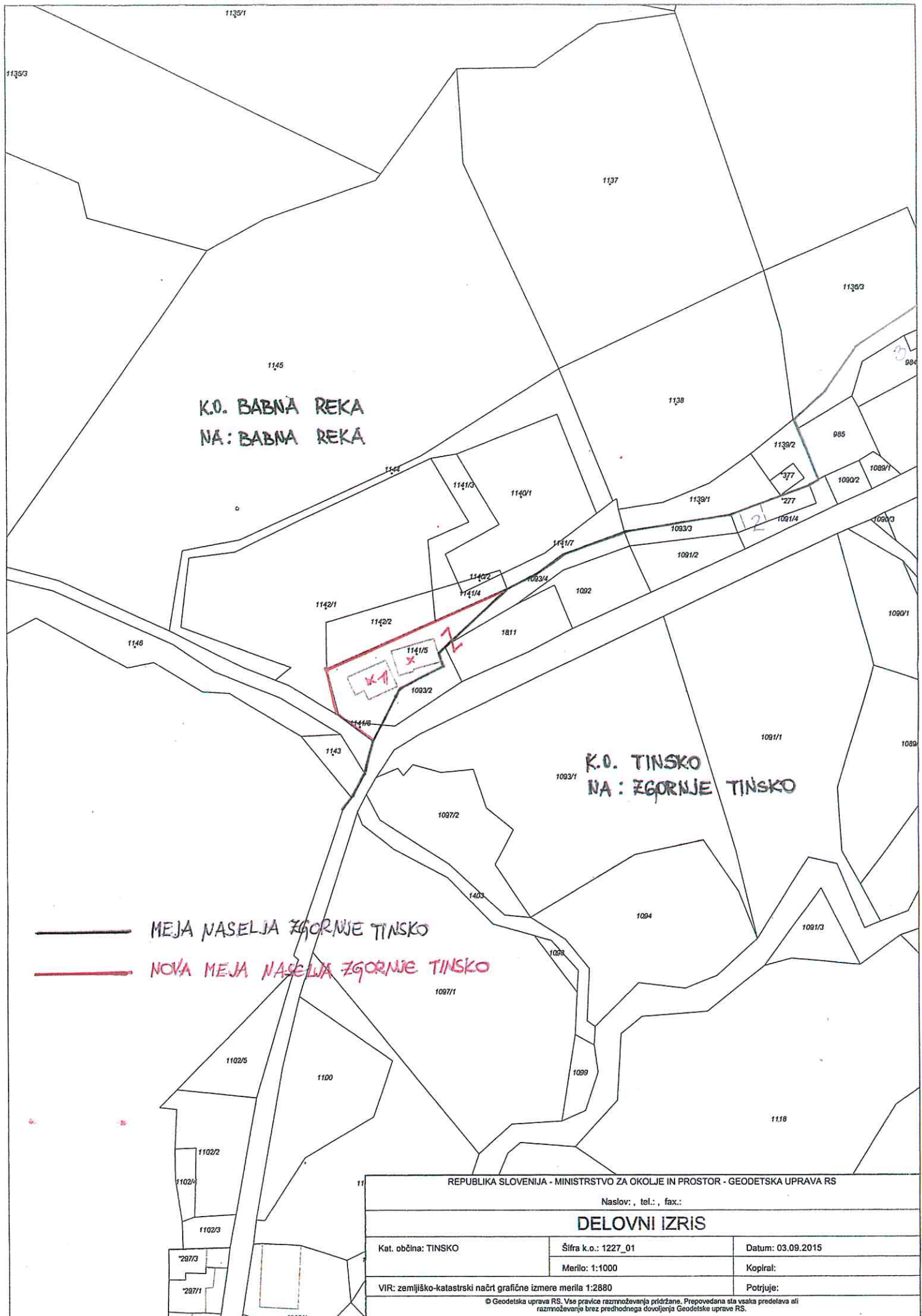
REPUBLIKA SLOVENIJA - MINISTRSTVO ZA OKOLJE IN PROSTOR - GEODETSKA UPRAVA RS

Naslov: , tel.: , fax.:

**DELOVNI IZRIS**

Kat. občina: ZADRŽE	Šifra k.o.: 1201_01	Datum: 09.03.2015
	Merilo: 1:1500	Kopiral:
VIR: zemljiško-katastrski načrt koordinatne izmere merila 1:1000		Poltrjuje:

© Geodetska uprava RS. Vse pravice razmnoževanja pridržane. Prepovedana sta vsaka predelava ali razmnoževanje brez predhodnega dovoljenja Geodetske uprave RS.



K.O. BABNA REKA  
NA: BABNA REKA

K.O. TINSKO  
NA: ZGORNJE TINSKO

- MEJA NASELJA ZGORNJE TINSKO
- NOVA MEJA NASELJA ZGORNJE TINSKO

REPUBLIKA SLOVENIJA - MINISTRSTVO ZA OKOLJE IN PROSTOR - GEODETSKA UPRAVA RS		
Naslov: , tel.: , fax.:		
<b>DELOVNI IZRIS</b>		
Kat. občina: TINSKO	Šifra k.o.: 1227_01	Datum: 03.09.2015
	Merilo: 1:1000	Kopiral:
VIR: zemljiško-katastrski načrt graficne izmere merila 1:2880		Potrjuje:
© Geodetska uprava RS. Vse pravice razmoževanja pridržane. Prepovedana sta vsaka predelava ali razmoževanje brez predhodnega dovoljenja Geodetske uprave RS.		