



Datum izdelave izpisa: 09.08.2023

IZPIS PODATKOV O PARCELI

Katastrska občina: 348 TRNOVSKI VRH
Parcelna številka: 753/1
Površina parcele: 1.119 m²
Urejena parcela: ni urejena
Katastrski dohodek: 7,26 €
Število bonitetnih točk: 51
Omejitve spreminjanja mej parcele: Ne
Parcela skupni del stavbe v etažni lastnini: Ne

Vrsta dejanske rabe zemljišč na parceli	Delež dejanske rabe zemljišč na parceli
gozdna zemljišča	100,0 %

Vrsta namenske rabe zemljišč na parceli	Delež namenske rabe zemljišč na parceli
druga kmetijska zemljišča	33,0 %
gozdna zemljišča	67,0 %

Posebni režimi parcele: /

Gozdno gospodarsko območje odprtost zemljišča	rastiščni koeficient
100 %	8

Upravljalci parcele: /

Lastništvo parcele

tip lastnika	naziv	sedež	matična številka /nepremičnina	delež
P - pravi lastnik	Podatek ni javen	***	***	27/60
P - pravi lastnik	Podatek ni javen	***	***	24/60
P - pravi lastnik	Podatek ni javen	***	***	9/60

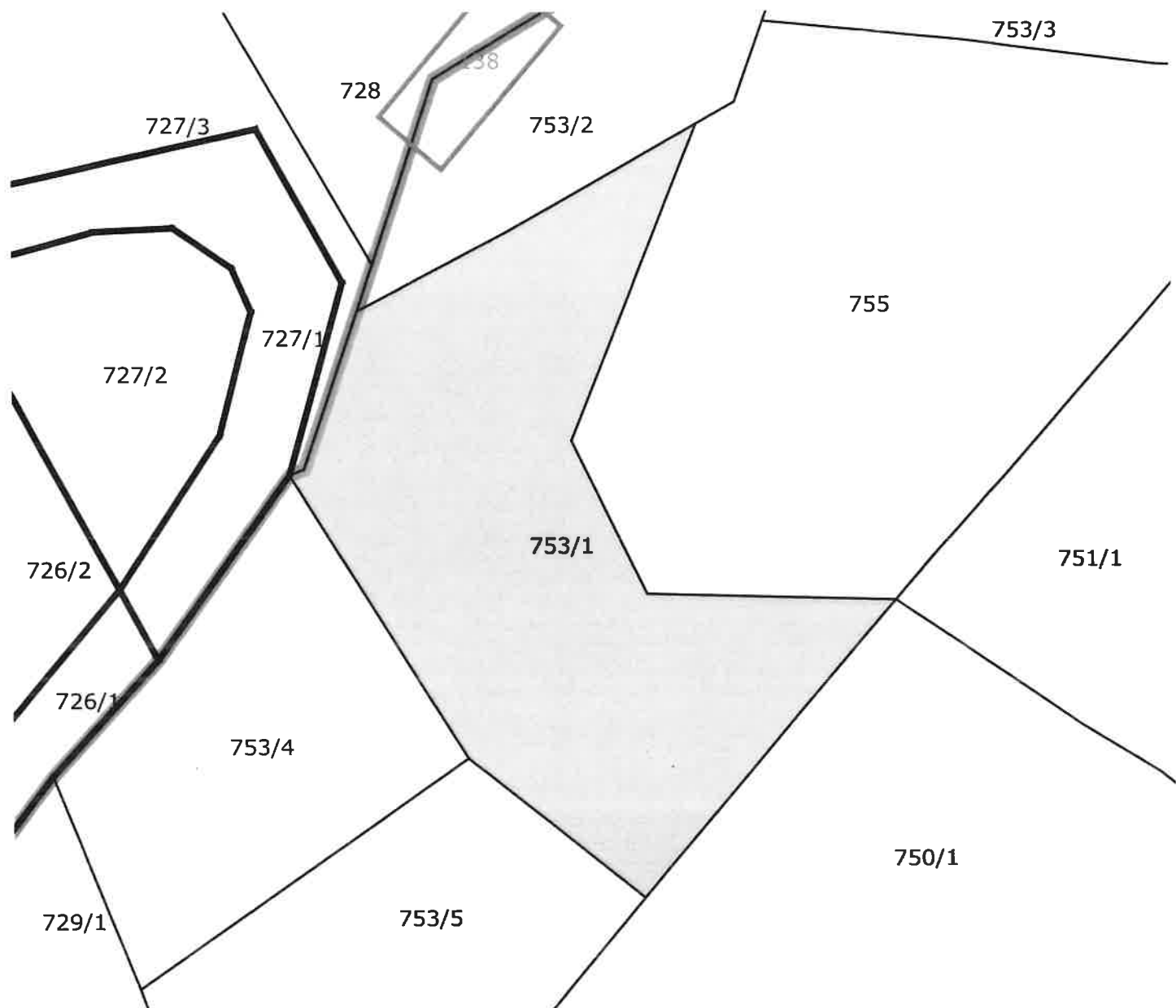
S parcelo ni povezana nobena stavba.

Naslov in prostorske enote

Občina: Trnovska vas
Naselje: Trnovski Vrh
Poštni okoliš: Trnovska vas
Upravna enota: Ptuj
Šolski okoliš: Podružnična šola Trnovska vas
Krajevna skupnost: /
Vaška skupnost: Vaška sk. Trnovski vrh
Četrtna skupnost: /
Statistična regija: Podravska
Volilna enota DZ: Volilna enota Ptuj
Volilni okraj: Volilni okraj Ptuj 1
DZ volišče: Brumen Elizabeta, Trnovski Vrh 14
Lokalna volilna enota: Volilna enota 1
Lokalno volišče: Brumen Elizabeta, Trnovski Vrh 14



katastrska občina 348 TRNOVSKI VRH, parcela 753/1



Legenda oznak

	Parcele	123/47	Številka parcele
	Urejene meje		
	Meje katastrskih občin		

Informativno merilo 1 : 500

	Tlorisi stavb	123	Številka stavbe
	Poligoni sestavin delov stavb		

* Znak zvezdica (*) pred številko parcele pomeni, da gre za stavbno parcelno številko.

* Znak tri zvezdice (***) pomeni, da osebni podatki o fizičnih osebah niso javni

Vse pravice kopiranja in razmnoževanja pridržane, © Geodetska uprava Republike Slovenije

Vir podatkov: Geodetska uprava Republike Slovenije, Javni Vpogled
Evidenca: Kataster nepremičnin



Datum izdelave izpisa: 09.08.2023

IZPIS PODATKOV O PARCELI

Katastrska občina: 348 TRNOVSKI VRH
Parcelna številka: 753/2
Površina parcele: 521 m²
Urejena parcela: ni urejena
Katastrski dohodek: 3,38 €
Število bonitetnih točk: 51
Omejitve spreminjanja mej parcele: Ne
Parcela skupni del stavbe v etažni lastnini: Ne

Vrsta dejanske rabe zemljišč na parceli	Delež dejanske rabe zemljišč na parceli
gozdna zemljišča	11,5 %
tloris stavbe	
gozdna zemljišča	88,5 %

Vrsta namenske rabe zemljišč na parceli	Delež namenske rabe zemljišč na parceli
gozdna zemljišča	100,0 %

Posebni režimi parcele: /

Gozdno gospodarsko območje odprtost zemljišča	rastiščni koeficient
100 %	8

Upravljalci parcele: /

Lastništvo parcele

tip lastnika	naziv	sedež	matična številka /nepremičnina	delež
P - pravi lastnik	Podatek ni javen	***	***	9/60
P - pravi lastnik	Podatek ni javen	***	***	24/60
P - pravi lastnik	Podatek ni javen	***	***	27/60

Stavbe na parceli

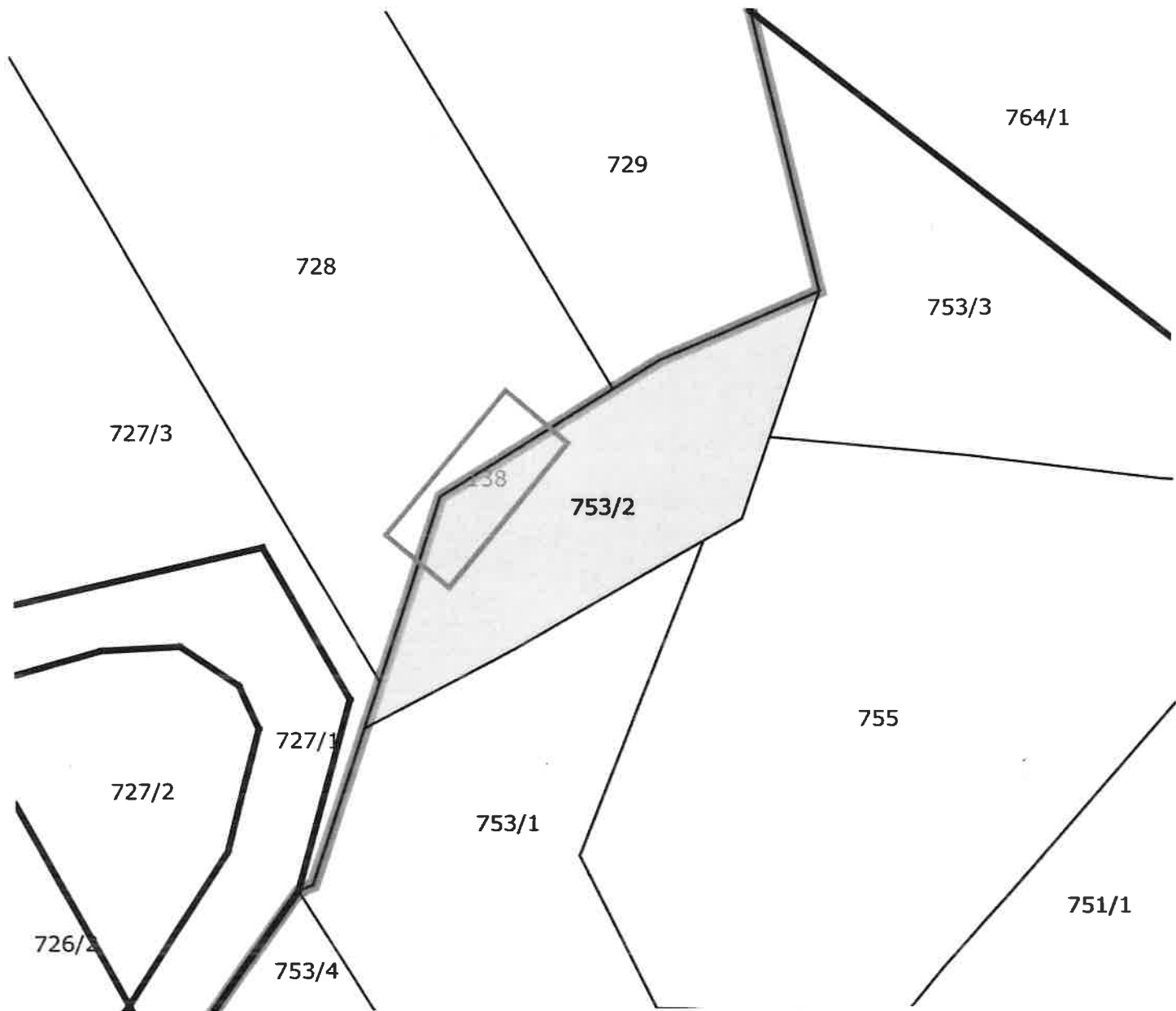
katastrska občina	številka stavbe
348 348 TRNOVSKI VRH	138

Naslov in prostorske enote

Občina: Trnovska vas
Naselje: Trnovski Vrh
Poštni okoliš: Trnovska vas
Upravna enota: Ptuj
Šolski okoliš: Podružnična šola Trnovska vas
Krajevna skupnost: /
Vaška skupnost: Vaška sk. Trnovski vrh
Četrtna skupnost: /
Statistična regija: Podravska
Volilna enota DZ: Volilna enota Ptuj
Volilni okraj: Volilni okraj Ptuj 1
DZ volišče: Brumen Elizabeta, Trnovski Vrh 14
Lokalna volilna enota: Volilna enota 1
Lokalno volišče: Brumen Elizabeta, Trnovski Vrh 14






katastrska občina 348 TRNOVSKI VRH, parcela 753/2





 Približno 20 m

Informativno merilo 1 : 500

Legenda oznak

-  Parcele 123/47 Številka parcele
-  Urejene meje
-  Meje katastrskih občin

-  Tlorisi stavb 123 Številka stavbe
-  Poligoni sestavin delov stavb

* Znak zvezdica (*) pred številko parcele pomeni, da gre za stavbno parcelno številko.

* Znak tri zvezdice (***) pomeni, da osebni podatki o fizičnih osebah niso javni

Vse pravice kopiranja in razmnoževanja pridržane, © Geodetska uprava Republike Slovenije

Vir podatkov: Geodetska uprava Republike Slovenije, Javni Vpogled
Evidenca: Kataster nepremičnin



Datum izdelave izpisa: 09.08.2023

IZPIS PODATKOV O PARCELI

Katastrska občina: 348 TRNOVSKI VRH
Parcelna številka: 753/3
Površina parcele: 701 m²
Urejena parcela: ni urejena
Katastrski dohodek: 4,55 €
Število bonitetnih točk: 51
Omejitve spreminjanja mej parcele: Ne
Parcela skupni del stavbe v etažni lastnini: Ne

Vrsta dejanske rabe zemljišč na parceli	Delež dejanske rabe zemljišč na parceli
gozdna zemljišča	100,0 %

Vrsta namenske rabe zemljišč na parceli	Delež namenske rabe zemljišč na parceli
druga kmetijska zemljišča	9,0 %
gozdna zemljišča	91,0 %

Posebni režimi parcele: /

Gozdno gospodarsko območje odprtost zemljišča	rastiščni koeficient
100 %	8

Upravljalci parcele: /

Lastništvo parcele

tip lastnika	naziv	sedež	matična številka /nepremičnina	delež
P - pravi lastnik	Podatek ni javen	***	***	24/60
P - pravi lastnik	Podatek ni javen	***	***	27/60
P - pravi lastnik	Podatek ni javen	***	***	9/60

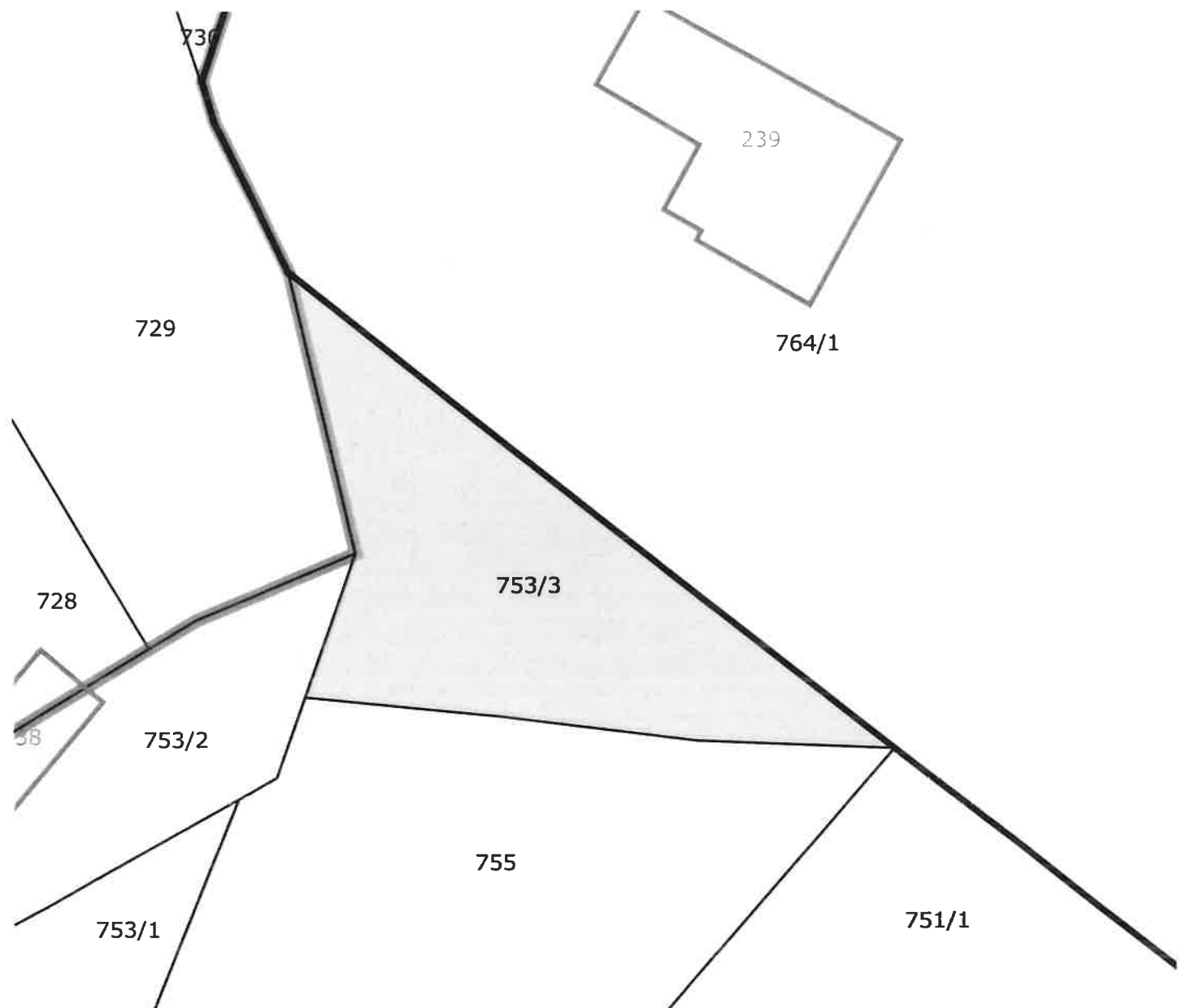
S parcelo ni povezana nobena stavba.

Naslov in prostorske enote

Občina: Trnovska vas
Naselje: Trnovska vas, Trnovski Vrh
Poštni okoliš: Trnovska vas
Upravna enota: Ptuj
Šolski okoliš: Podružnična šola Trnovska vas
Krajevna skupnost: /
Vaška skupnost: Vaška sk. Trnovska vas, Vaška sk. Trnovski vrh
Četrtna skupnost: /
Statistična regija: Podravska
Volilna enota DZ: Volilna enota Ptuj
Volilni okraj: Volilni okraj Ptuj 1
DZ volišče: VD Trnovska vas, Trnovska vas 38, Brumen Elizabeta, Trnovski Vrh 14
Lokalna volilna enota: Volilna enota 1
Lokalno volišče: Trnovska vas 38, strelišče večnamenske dvorane, Brumen Elizabeta, Trnovski Vrh 14



katastrska občina 348 TRNOVSKI VRH, parcela 753/3



Približno 20 m

Legenda oznak

	Parcele	123/47	Številka parcele
	Urejene meje		
	Meje katastrskih občin		

Informativno merilo 1 : 500

	Tlorisi stavb	123	Številka stavbe
	Poligoni sestavin delov stavb		

* Znak zvezdica (*) pred številko parcele pomeni, da gre za stavbno parcelno številko.

* Znak tri zvezdice (***) pomeni, da osebni podatki o fizičnih osebah niso javni

Vse pravice kopiranja in razmnoževanja pridržane, © Geodetska uprava Republike Slovenije

Vir podatkov: Geodetska uprava Republike Slovenije, Javni Vpogled
Evidenca: Kataster nepremičnin



Datum izdelave izpisa: 09.08.2023

IZPIS PODATKOV O PARCELI

Katastrska občina: 348 TRNOVSKI VRH
Parcelna številka: 753/4
Površina parcele: 710 m²
Urejena parcela: ni urejena
Katastrski dohodek: 4,60 €
Število bonitetnih točk: 51
Omejitve spreminjanja mej parcele: Ne
Parcela skupni del stavbe v etažni lastnini: Ne

Vrsta dejanske rabe zemljišč na parceli	Delež dejanske rabe zemljišč na parceli
gozdna zemljišča	100,0 %

Vrsta namenske rabe zemljišč na parceli	Delež namenske rabe zemljišč na parceli
gozdna zemljišča	100,0 %

Posebni režimi parcele: /

Gozdno gospodarsko območje odprtost zemljišča rastiščni koeficient

100 %	8
-------	---

Upravljavci parcele: /

Lastništvo parcele			delež
tip lastnika	naziv	sedež	matična številka /nepremičnina
P - pravi lastnik	Podatek ni javen	***	***
P - pravi lastnik	Podatek ni javen	***	***
P - pravi lastnik	Podatek ni javen	***	***

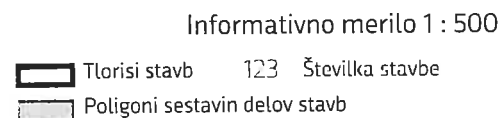
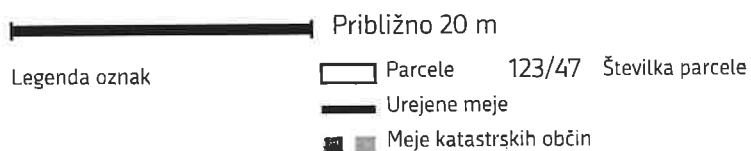
S parcelo ni povezana nobena stavba.

Naslov in prostorske enote

Občina: Trnovska vas
Naselje: Trnovski Vrh
Poštni okoliš: Trnovska vas
Upravna enota: Ptuj
Šolski okoliš: Podružnična šola Trnovska vas
Krajevna skupnost: /
Vaška skupnost: Vaška sk. Trnovski vrh
Četrtna skupnost: /
Statistična regija: Podravska
Volilna enota DZ: Volilna enota Ptuj
Volilni okraj: Volilni okraj Ptuj 1
DZ volišče: Brumen Elizabeta, Trnovski Vrh 14
Lokalna volilna enota: Volilna enota 1
Lokalno volišče: Brumen Elizabeta, Trnovski Vrh 14



katastrska občina 348 TRNOVSKI VRH, parcela 753/4



* Znak zvezdica (*) pred številko parcele pomeni, da gre za stavbno parcelno številko.

* Znak tri zvezdice (***) pomeni, da osebni podatki o fizičnih osebah niso javni

Vse pravice kopiranja in razmnoževanja pridržane, © Geodetska uprava Republike Slovenije

Vir podatkov: Geodetska uprava Republike Slovenije, Javni Vpogled
Evidenca: Kataster nepremičnin



Datum izdelave izpisa: 09.08.2023

IZPIS PODATKOV O PARCELI

Katastrska občina: 348 TRNOVSKI VRH
Parcelna številka: 753/5
Površina parcele: 955 m²
Urejena parcela: ni urejena
Katastrski dohodek: 6,19 €
Število bonitetnih točk: 51
Omejitve spreminjanja mej parcele: Ne
Parcela skupni del stavbe v etažni lastnini: Ne

Vrsta dejanske rabe zemljišč na parceli	Delež dejanske rabe zemljišč na parceli
gozdna zemljišča	100,0 %

Vrsta namenske rabe zemljišč na parceli	Delež namenske rabe zemljišč na parceli
druga kmetijska zemljišča	80,0 %
gozdna zemljišča	20,0 %

Posebni režimi parcele: /

Gozdno gospodarsko območje odprtost zemljišča	rastiščni koeficient
100 %	8

Upravljavci parcele: /

Lastništvo parcele

tip lastnika	naziv	sedež	matična številka /nepremičnina	delež
P - pravi lastnik	Podatek ni javen	***	***	27/60
P - pravi lastnik	Podatek ni javen	***	***	24/60
P - pravi lastnik	Podatek ni javen	***	***	9/60

S parcelo ni povezana nobena stavba.

Naslov in prostorske enote

Občina: Trnovska vas
Naselje: Trnovski Vrh
Poštni okoliš: Trnovska vas
Upravna enota: Ptuj
Šolski okoliš: Podružnična šola Trnovska vas
Krajevna skupnost: /
Vaška skupnost: Vaška sk. Trnovski vrh
Četrtna skupnost: /
Statistična regija: Podravska
Volilna enota DZ: Volilna enota Ptuj
Volilni okraj: Volilni okraj Ptuj 1
DZ volišče: Brumen Elizabeta, Trnovski Vrh 14
Lokalna volilna enota: Volilna enota 1
Lokalno volišče: Brumen Elizabeta, Trnovski Vrh 14



katastrska občina 348 TRNOVSKI VRH, parcela 753/5



Legenda oznak

	Parcele	123/47	Številka parcele
	Urejene meje		
	Meje katastrskih občin		

Informativno merilo 1 : 500

	Tlorisi stavb	123	Številka stavbe
	Poligoni sestavin delov stavb		

* Znak zvezdica (*) pred številko parcele pomeni, da gre za stavbno parcelno številko.

* Znak tri zvezdice (***) pomeni, da osebni podatki o fizičnih osebah niso javni

Vse pravice kopiranja in razmnoževanja pridržane, © Geodetska uprava Republike Slovenije

Vir podatkov: Geodetska uprava Republike Slovenije, Javni Vpogled
Evidenca: Kataster nepremičnin



Datum izdelave izpisa: 09.08.2023

IZPIS PODATKOV O PARCELI

Katastrska občina: 348 TRNOVSKI VRH
Parcelna številka: 755
Površina parcele: 1.883 m²
Urejena parcela: ni urejena
Katastrski dohodek: 12,21 €
Število bonitetnih točk: 51
Omejitve spreminjanja mej parcele: Ne
Parcela skupni del stavbe v etažni lastnini: Ne

Vrsta dejanske rabe zemljišč na parceli	Delež dejanske rabe zemljišč na parceli
gozdna zemljišča	100,0 %

Vrsta namenske rabe zemljišč na parceli	Delež namenske rabe zemljišč na parceli
druga kmetijska zemljišča	1,0 %
gozdna zemljišča	99,0 %

Posebni režimi parcele: /

Gozdno gospodarsko območje odprtost zemljišča	rastiščni koeficient
100 %	8

Upravljavci parcele: /

Lastništvo parcele

tip lastnika	naziv	sedež	matična številka /nepremičnina	delež
P - pravi lastnik	Podatek ni javen	***	***	27/60
P - pravi lastnik	Podatek ni javen	***	***	24/60
P - pravi lastnik	Podatek ni javen	***	***	9/60

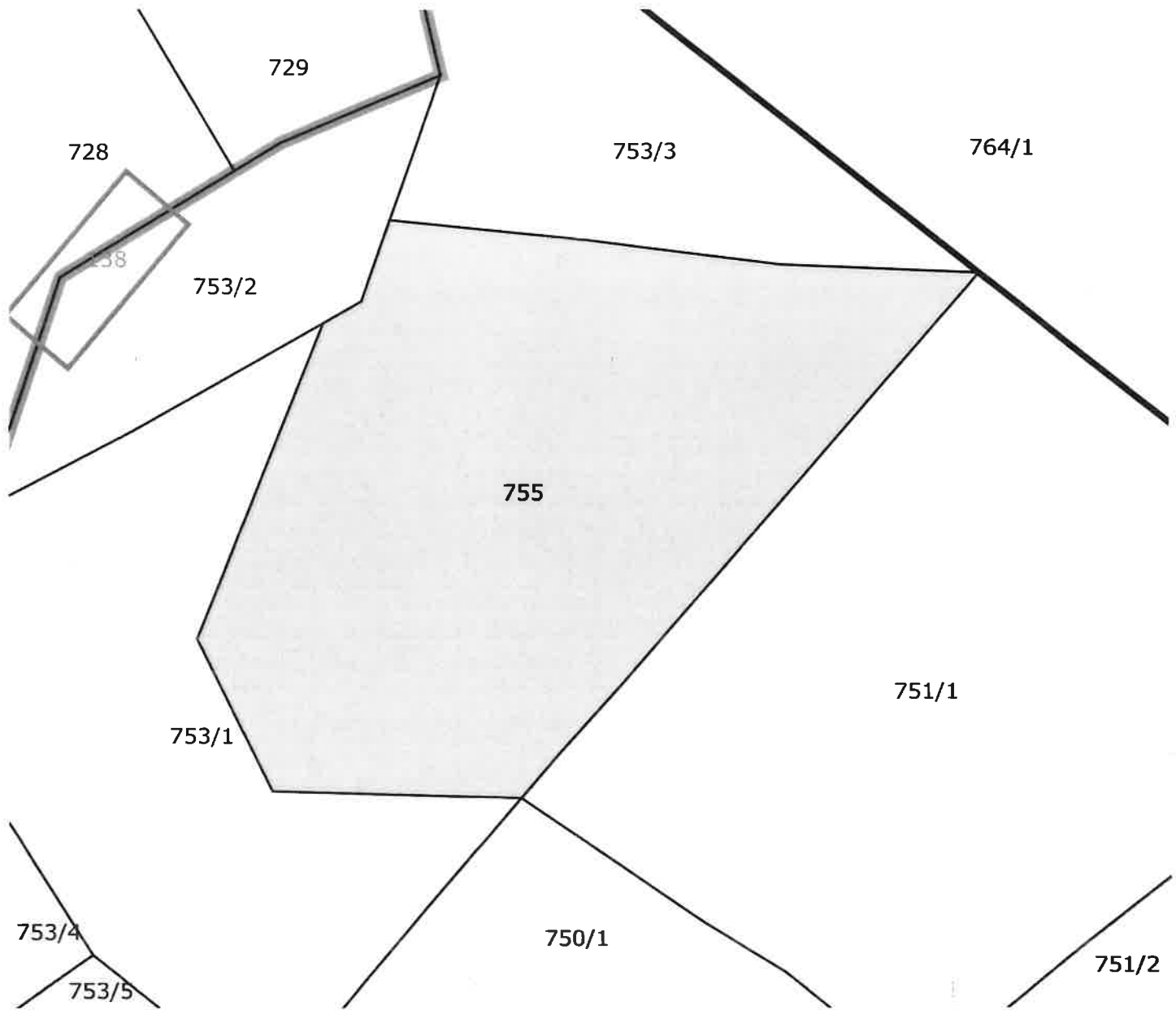
S parcelo ni povezana nobena stavba.

Naslov in prostorske enote

Občina: Trnovska vas
Naselje: Trnovski Vrh
Poštni okoliš: Trnovska vas
Upravna enota: Ptuj
Šolski okoliš: Podružnična šola Trnovska vas
Krajevna skupnost: /
Vaška skupnost: Vaška sk. Trnovski vrh
Četrtna skupnost: /
Statistična regija: Podravska
Volilna enota DZ: Volilna enota Ptuj
Volilni okraj: Volilni okraj Ptuj 1
DZ volišče: Brumen Elizabeta, Trnovski Vrh 14
Lokalna volilna enota: Volilna enota 1
Lokalno volišče: Brumen Elizabeta, Trnovski Vrh 14



katastrska občina 348 TRNOVSKI VRH, parcela 755



Približno 20 m

Informativno merilo 1 : 500

Legenda oznak	Parcele 123/47 Številka parcele	Tlorisi stavb 123 Številka stavbe
	Urejene meje	Poligoni sestavin delov stavb
	Meje katastrskih občin	

* Znak zvezdica (*) pred številko parcele pomeni, da gre za stavbno parcelno številko.

* Znak tri zvezdice (***) pomeni, da osebni podatki o fizičnih osebah niso javni

Vse pravice kopiranja in razmnoževanja pridržane, © Geodetska uprava Republike Slovenije

Vir podatkov: Geodetska uprava Republike Slovenije, Javni Vpogled
Evidenca: Kataster nepremičnin