

Naša številka: 478 – 0059/2007

Datum: 13.1.2016

STATUS DOKUMENTA:
PREDLOG

Zadeva: **NAZIV DOKUMENTA: SKLEP O UKINITVI STATUSA GRAJENEGA JAVNEGA DOBRA NA NEPREMIČNINAH PARCELNE ŠT. 2116/4, 2116/5 IN 2116/6, VSE k.o. 1789-PONOVA VAS**

1. Predlog besedila sklepov občinskega sveta:

Občinski svet občine Grosuplje sprejme Sklep o ukinitvi statusa grajenega javnega dobra na nepremičninah parcelne št. 2116/4, 2116/5 in 2116/6, vse k.o. 1789-Ponova vas.

2. Predlagatelj:

dr. Peter Verlič, župan občine Grosuplje

3. Osebe, odgovorne za strokovno pripravo in usklajenost gradiva:

Aleksander Skubic, univ.dipl.prav., vodja Urada za splošne zadeve

4. Izjava, da je gradivo obravnaval pristojni odbor oz. komisija občinskega sveta:

Gradivo bo obravnaval Odbor za prostor, komunalno infrastrukturo in ekologijo občinskega sveta občine Grosuplje.

5. Predlog morebitnega skrajšanja poslovnih rokov za obravnavo:

6. Ocena finančnih posledic sklepov:

Stroški objave v Uradnem listu RS za zemljišča iz sklepa.

7. Kratek povzetek gradiva:

Predmetna zemljišča so še vedno opredeljena s statusom grajenega javnega dobra, kljub temu, da ne služijo več javnemu namenu. Po predlagani ukinitvi tega statusa se zemljišča odtujijo lastnikom sosednjih objektov, s čimer bi se te posesti funkcionalno zaokrožile oziroma se uporabijo v postopku menjave za zemljiškoknjižno ureditev lokalne ceste št. 111131 – Ponova vas-Bičje-Vino-Pijava Gorica.

Dr. Peter VERLIČ
ŽUPAN



PRILOGE

- sklep
- mnenje in predlog Urada za komunalno infrastrukturo Občine Grosuplje
- 2x prikaz parcele

Občina dobrega življenja



Na podlagi 23. člena Zakona o graditvi objektov (Ur. l. RS, št. 102/04 – uradno prečiščeno besedilo (14/05 – popr.), 92/05-ZJC-B, 93/05-ZVMS, 126/07, 108/09, 61/10-ZRud-1 (62/10 – popr.), 57/12, 101/13-ZDavNepr, 110/13, 19/15 ter odločbe Ustavnega sodišča RS) in 18. člena Statuta Občine Grosuplje (Ur. l. RS, št. 1/10) je Občinski svet Občine Grosuplje na 9. seji, dne 9.3.2016, sprejel

S K L E P
o ukinitvi statusa grajenega javnega dobra
na nepremičninah parcelne št. 2116/4, 2116/5 in 2116/6,
vse k.o. 1789-Ponova vas

1.

Na nepremičninah parcelne št. 2116/4, 2116/5 in 2116/6, vse k.o. 1789-Ponova vas, se ukine status grajenega javnega dobra.

2.

Sklep začne veljati naslednji dan po objavi v Uradnem listu Republike Slovenije.

Številka: 478 – 0059/2007

Datum: 9.3.2016

OBČINA GROSUPLJE
OBČINSKI SVET
ŽUPAN
Dr. Peter Verlič

O b r a z l o ž i t e v:

Zemljišča, ki so predmet tega sklepa, se nahajajo v območju naselja Bičje. Parcele so nastale po odmeri, katera je bila izvedena v letu 2015, in sicer po rekonstrukciji lokalne ceste št. 111131 – Ponova vas-Bičje-Vino-Pijava Gorica. Vsa zemljišča funkcionalno zaokrožujejo posamezne sosednje nepremičnine.

Glede na to, da navedena zemljišča dejansko ne služijo javnemu namenu, je utemeljeno, da se status grajenega javnega dobra na teh nepremičninah ukine ter se v nadaljevanju le te odtujijo oziroma uporabijo v pravnih poslih za potrebe lastninske ureditve ceste na tem območju.

V skladu z 18. členom Statuta Občine Grosuplje župan predlaga občinskemu svetu, da predlog Sklepa o ukinitvi statusa grajenega javnega dobra na nepremičninah parcelne št. 2116/4, 2116/5 in 2116/6, vse k.o. 1789-Ponova vas, obravnava in ga sprejme v predlagani vsebini.

Pripravil:

Uroš Hribar, univ.dipl.prav.

OBČINA GROSUPLJE
OBČINSKI SVET
ŽUPAN
Dr. Peter Verlič



Urad za komunalno -
gospodarsko infrastrukturo

+386 (1) 7888 750
info@grosuplje.si
www.grosuplje.si

Štev.: 478-59/2007
Datum: 12.01.2016

Občinska uprava
Urad za splošne zadeve

Zadeva: Mnenje in predlog za ukinitvev statusa grajenega javnega dobra

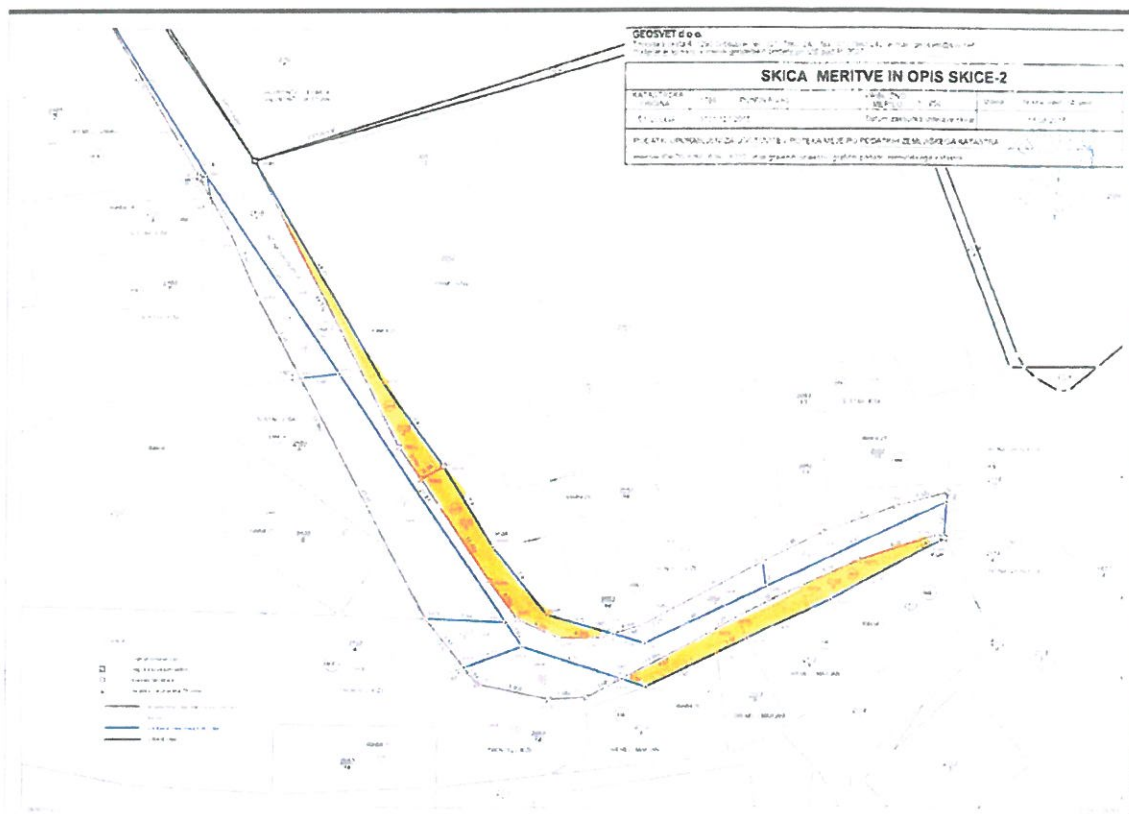
Zemljišča parc. št. 2116/4, 2116/5 in 2116/6 k.o. Ponova vas se nahajajo v naselju Bičje, kjer je Občina konec leta 2014 rekonstruirala LC Ponova vas – Bičje – Vino – Pijava Gorica. Parcelacija navedenih parcel je bila izvedena v letu 2015 in predstavljajo funkcionalna zemljišča k posameznim objektom. Ker zemljišča parc. št. 2116/4, 2116/5 in 2116/6 vse k.o. Ponova vas ne predstavljajo več lokalne ceste in jih lastniki stanovanjskih objektov dejansko že uporabljajo, se status javnega dobra lahko ukine in zemljišča odproda.

Predlagamo, da se za zgoraj navedeni predlog predloži v odločanje pristojnemu odboru ter Občinskemu svetu.

Priloga: Skica parcele



UKINITEV JAVNEGA DOBRA in ODPRODAJA ZEMLJIŠČ



Občina dobrega in lepega





Številka potrdila: 357-01.2016-5015
Datum izdelave potrdila: 12.01.2016

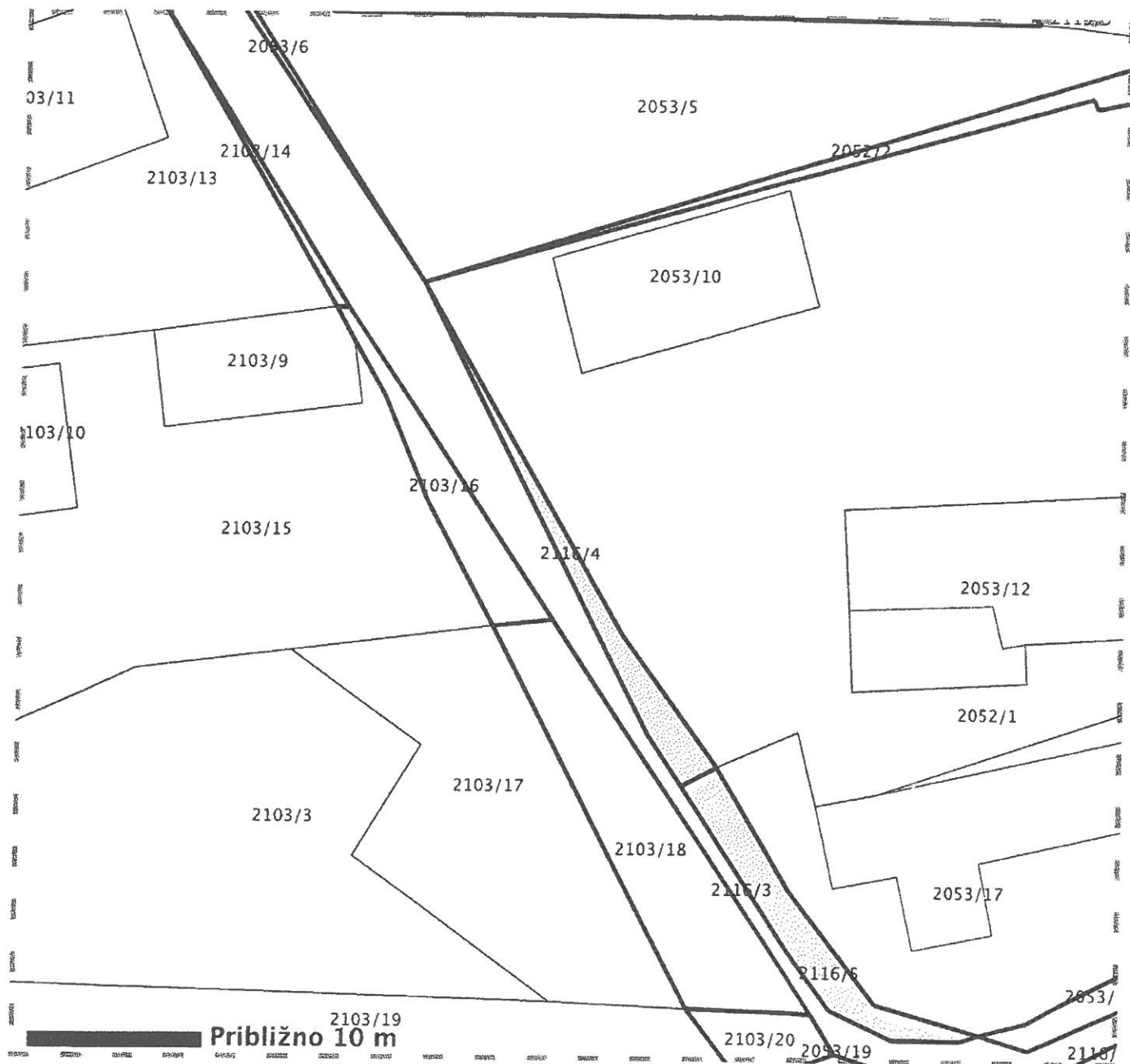
Transakcijska številka: 1100524446396



MINISTRSTVO ZA OKOLJE IN PROSTOR, GEODETSKA UPRAVA REPUBLIKE SLOVENIJE izdaja na podlagi 4. odstavka 115. člena Zakona o evidentiranju nepremičnin (Uradni list RS, št. 47/2006, 65/2007 - Odločba US, 106/2010 - ZDoh-2H, 47/2012 - ZUKD-1A, 79/2012 - Odločba US in 55/2013 - ZUKD-1B) in Pravilnika o vrstah in vsebini potrdil iz zbirk geodetskih podatkov ter o načinu izkazovanja podatkov (Uradni list RS, št. 69/2012) naslednje potrdilo

PRIKAZ PARCELE

KATASTRSKA OBČINA 1789 PONOVA VAS, PARCELA -E 2116-4, 2116-5



Legenda

- Parcelna meja
- Urejena parcelna meja
- Meja parcelnega dela
- Meja katastrske občine

Prikaz parcele je slika oblike in medsebojne lege parcel. Prikaz mej parcel je informativen. Podatkov o mejah parcel iz tega prikaza se ne sme neposredno uporabljati za ugotavljanje poteka mej po podatkih zemljiškega katastra. Uporaba podatkov za druge namene je dovoljena le z opozorilom, da je prikaz mej informativen.

Takse prosto po 29. točki 28. člena Zakona o upravnih taksah - ZUT (Uradni list RS, št. 106/2010-u.p.b.).

Za pojasnila o podatkih na potrdilu za katastrsko -e občino -e 1789 PONOVA VAS je pristojna OGU LJUBLJANA, GEODETSKA PISARNA GROSUPLJE, TABORSKA CESTA 1, 1290 GROSUPLJE, tel: (01) 786 61 00, faks: -

* Znak zvezdica (*) pred številko parcele pomeni, da gre za stavbno parcelno številko

Vse pravice kopiranja in razmnoževanja pridržane. © Geodetska uprava RS

Vir podatkov: Geodetska uprava Republike Slovenije

Evidenca: Zemljiški kataster

Potrdilo izdala:
Karmen Jurčič





Številka potrdila: 357-01 2016-5016
Datum izdelave potrdila: 12.01.2016

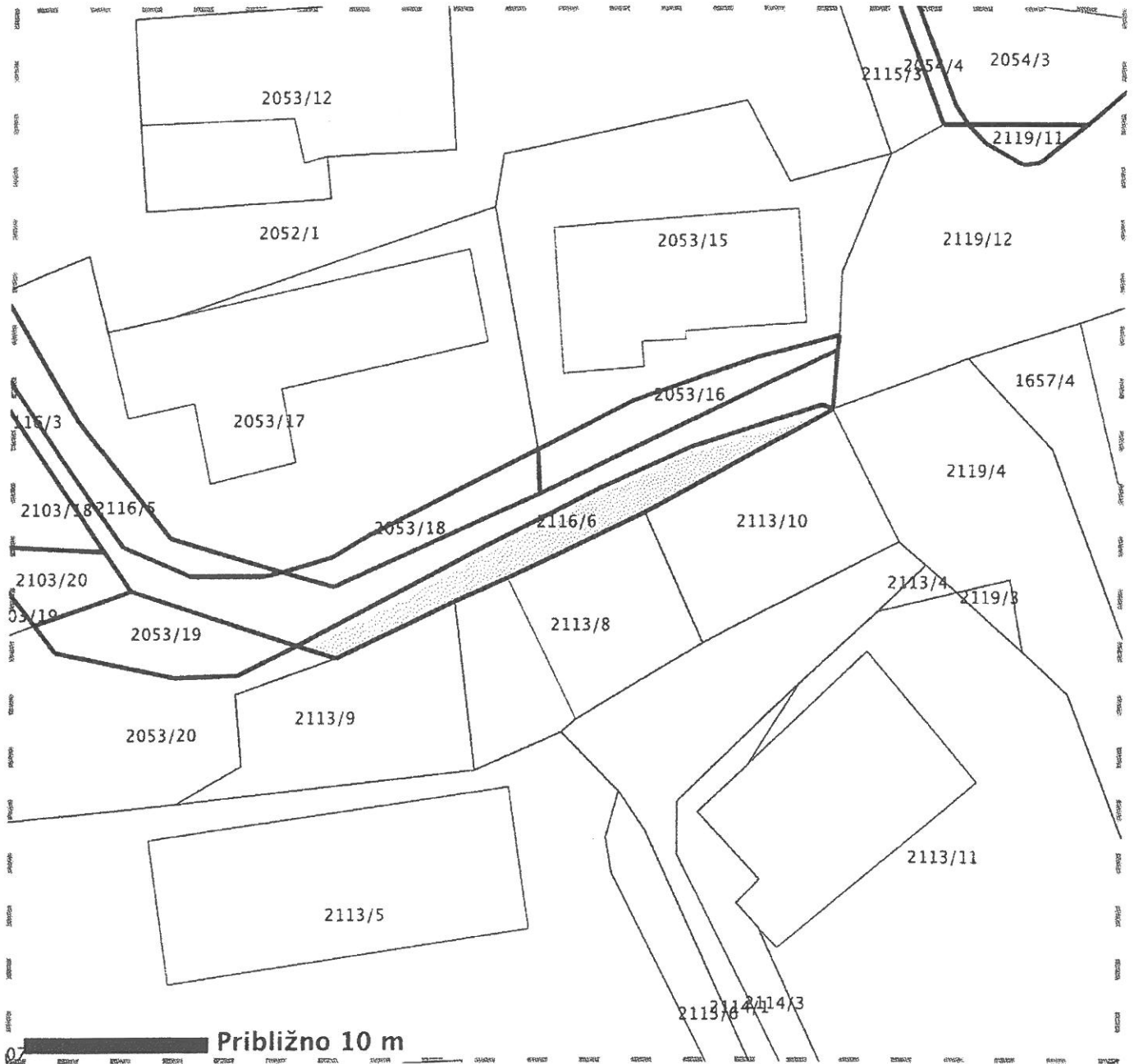
Transakcijska številka: 1100524446399



MINISTRSTVO ZA OKOLJE IN PROSTOR, GEODETSKA UPRAVA REPUBLIKE SLOVENIJE izdaja na podlagi 4. odstavka 115. člena Zakona o evidentiranju nepremičnin (Uradni list RS, št. 47/2006, 65/2007 - Odločba US, 106/2010 - ZDoh-2H, 47/2012 - ZUKD-1A, 79/2012 - Odločba US in 55/2013 - ZUKD-1B) in Pravilnika o vrstah in vsebini potrdil iz zbirke geodetskih podatkov ter o načinu izkazovanja podatkov (Uradni list RS, št. 69/2012) naslednje potrdilo

PRIKAZ PARCELE

KATASTRSKA OBČINA 1789 PONOVA VAS, PARCELA -E 2116 6



Približno 10 m

Legenda

- Parcelna meja
- Urejena parcelna meja
- Meja parcelnega dela
- Meja katastrske občine

Prikaz parcele je slika oblike in medsebojne lege parcel. Prikaz mej parcel je informativen. Podatkov o mejah parcel iz tega prikaza se ne sme neposredno uporabljati za ugotavljanje poteka mej po podatkih zemljiškega katastra. Uporaba podatkov za druge namene je dovoljena le z opozorilom, da je prikaz mej informativen.

Takse prosto po 29. točki 28. člena Zakona o upravnih taksah - ZUT (Uradni list RS, št. 106/2010-u.p.b.).

Za pojasnila o podatkih na potrdilu za katastrsko -e občino -e 1789 PONOVA VAS je pristojna OGU LJUBLJANA, GEODETSKA PISARNA GROSUPLJE, TABORSKA CESTA 1, 1290 GROSUPLJE, tel: (01) 786 61 00, faks: -

* Znak zvezdica (*) pred številko parcele pomeni, da gre za stavbno parcelno številko

Vse pravice kopiranja in razmnoževanja pridržane. © Geodetska uprava RS

Vir podatkov: Geodetska uprava Republike Slovenije

Evidenca: Zemljiški kataster

Potrdilo izdal a:
Katmen Jurčič

