

WWW.GEODEON-CO.SI
GEODETSKI NAČRT

OBSTOJEČEGA STANJA ZEMLJIŠČA
 - ČATV. OBARICA
 MERILO= 1:500

1243/1 : HOČE
 KAT. OBČINA: SP.HOČE
 PARC. ŠT.: 1245

NARDENIK: TENKO, KSENIJA
 PTUJSKA C. 381
 2000 MARIBOR

ŠTEVILKA VLOGE: 25-5-2015

IZMERIL: HRASNİK SAŠA
 DNE: 29.4.2015
 NAČRT IZDELAL: HRASNİK SAŠA
 DNE: 29.4.2015

OPOMBA: VIŠINE SO ABSOLUTNE
 KOMUNALNI VODVIR-STRANKA NA TERENU
 PARCELNE MEJENIK - GURS

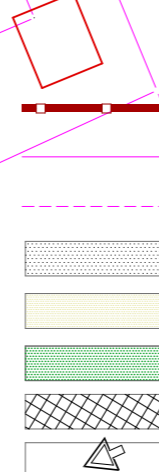
GEODEON HRASNİK & C.O.d.o.o.
 PODJETJE ZA GEODETSKE STORITVE
 TRG ALFONZA ŠARHA 1, 2310 SLOV.BISTRICA
 TEL.: 02 843 11 83

LEGENDA

- Električna omarica
- Magistralni plinovod, opozorilna tabla
- Listnati gozd
- Travnik
- 11. Vodovod
- 16. Ograja
- 1417
- MAKADAM
- PLIN

OBČINSKI PODROBNI PROSTORSKI NAČRT ZA STANOVANJSKO GRADNJO V SPODNJIH HOČAH - TENKO

LEGENDA



- STAN. STAVBA - ETAŽNOSTI P+M/I.nadstr., PRAVOKOTNEGA TLOORISA
- MEJA OBMOČJA OBRAVNAVE parc. št. 1245 in 1522-del k.o. Sp.Hoče
- KATASTRSKO STANJE
- PREDVIDENA NOVA MEJA - možnost ograje viš. 1.2m
- GOZDNA ULICA - asfalt
- NOVA DOVOZNA CESTA z OBRAČALIŠČEM
- ZELENE POVRŠINE
- TLAKOVANE POVRŠINE
- DOSTOP - DOVOZ

VAROVANJE GOZDA

STAVBE MORAJO BITI ODMAKNJENE VSAJ 10 M, NEZAHTEVNI OBJEKTI VSAJ 1M OD MEJE GOZDA
 UREDITVE, KI SO V NIVOU ZEMLIŠČA, VSAJ 1M OD MEJE GOZDA
 PO IZVEDBI POSEGA BO OMOGOČENO GOSPODARJENJE Z GOZDOM PO NOVI CESTI PREKO
 NOVEGA OBRAČALIŠČA. KAKRŠNIKOLI POSEGI V GOZD IZVEN OPPN NISO DOVOLJENI.
 DREVJE SE LAHKO POSEKA ŠELE PO PRIDOBITVI USTREZNEGA DOVOLJENJA ZA GRADNJO.

VPLIV POSEGA NA VODNI REŽIM IN STANJE VODA

LOKACIJA SE NAHAJA V ŠIRŠEM VVO III.. PRED GRADNJO JE POTREBNO DOBITI VODNO SOGLASJE.
 KANAL. SISTEM MORA BITI NAČRTOVAN VODOTESNO IN V LOČNEM SISTEMU ZA ODVAJANJE KOMUN.
 ODPADNIH IN PREČIŠČENIH METEORNIH VOD. KOMUNALNE VODE SE ZBIRAJO V ZAČASNIH MKČN DO
 IZGRADNJE/REKONSTRUKCIJE JAVNEGA KANALA. METEORNE VODE SE ZADRŽUJEJO/PONIKAJO NA
 LASTNI PARCELI/LOKALNO OB PREDHODNO IZDELANEM GEOTEHNIČNEM MNENJU.

PRIKAZ VPLIVOV IN POVEZAV S SOSEDNJIMI OBMOČJI Z VAROVANJEM OKOLJA IN NARAVE

OBMOČJE OBRAVNAVE LEŽI V SP. HOČAH, JUŽNO POD NASELJEM OAZA, OB GOZDNI ULICI.
 NA JUŽNI STRANI JE PARCELA OMEJENA Z OBMOČJEM GOZDA.

PREDVIDENA REALIZACIJA PROGRAMOV NE BO IMELA NEGATIVNIH VPLIVOV NA OBSTOJEČO
 RABO PROSTORA V OKOLICI IN NE BO PREDSTAVLJALA BISTVENE DODATNE OBREMITIVNE
 NA ŽE VZPOSTAVLJENO PROMETNO, ENERGETSKO IN KOMUNALNO UREDITEV, KI SE Z
 NAČRTOVANIM OPPN USTREZNO DOGRADI.

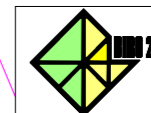
OHRANJANJE NARAVE

POO Pohorje Koda: SI3000270, EPO Pohorje Koda:ID 41200, (ID 41200), Predlagano zavarovano območje: Regijski park Pohorje Evid.št.:34
 PRI NAČRTOVANJU POSEGOV V PROSTOR SE UPOŠTEVAJO USMERITVE, IZHODIŠČA IN POGOJI ZA VARSTVO NARAVNIH VREDNOT
 IN ZAVAROVANIH OBMOČJI TER OHRANJANJE BIOTSKE RAZNOVRSTNOSTI NAVEDENI V STROKOVNEM GRADIVU "NARAVOVARSTVENE
 SMERNICE OPPN ZA STANOVANJSKO GRADNJO V SPODNJIH HOČAH - TENKO (k.o. Sp. Hoče) (ZRSVN, OE Maribor, avgust 2015), KI JE DEL
 TEGA OPPN IN SE HRANIJO NA SEDEŽU OBČINE HOČE - SLIVNICA."

NA OBMOČJU OPPN NI REGISTRIRANIH ARHEOLOŠKIH OSTALIN.

Z ODLOČBO št. 35409-132/2015/7 dne 7.10.2015 MOP UGOTAVLJA, DA V POSTOPKU PRIPRAVE IN SPREJEMANJA OPPN NI TREBA IZVESTI
 CELOVITE PRESOJE VPLIVOV NA OKOLJE.

LUX-A PREDLOG DOPOLNITVE



BIRO 2001 s.p.
 SVETOVANJE, NAČRTOVANJE, PROJEKTIRANJE, NADZOR
 2310 SLOVENSKA BISTRICA, Trg Alfonza Šarha 1
 tel. 02 8180 585, 031 371 284, ID ŠT. IZS 2286

Projekt:	OBČINSKI PODROBNI PROSTORSKI NAČRT za STANOVANJSKO GRADNJO V SPODNJIH HOČAH - TENKO		
Naročnik:	Ksenija Tenko Ptujška 381, 2000 Maribor		
predmet:	STANOVANJSKA GRADNJA		
parc.št., k.o.	1245, 1522-del k.o. 696 Spodnje Hoče		
Risba:	PRIKAZ VPLIVOV IN POVEZAV S SOSEDNJIMI OBMOČJI IN VAROVANJA		
Vodja projekta:	Ljubica OSTAŠEVSKI, udia Id.št. A-0227		
Odgovorni projektant:	Ljubica OSTAŠEVSKI, udia Id.št. A-0227		
Projektant:	Maksimilijana OZIMIČ ZORIČ, udig Id.št. G-0520		
Datum:	januar 2017	Merilo:	M 1:500
Številka projekta:	04/15-OPP	Št. lista:	5
ZWCAD 2008i profesional	GEOD. NAČRT: GEODEON HRASNİK & CO d.o.o. številka načrta 25-5-2015 dne 29.6.2015		

WWW.GEODEON-CO.SI
GEODETSKI NAČRT

OBSTOJEČEGA STANJA ZEMLJIŠEA
 - ČATV. OMARICA
 MERILO= 1:500

1243/1 : HOČE
 KAT. OBČINA: SP.HOČE
 PARC. ŠT.: 1245

NARODNIK: TENKO, KSENIJA
 PTUJSKA C. 381
 2000 MARIBOR

ŠTEVILKA VLOGE: 25-5-2015

IZMERIL: HRASTNIK SAŠA

DNE: 29.4.2015

NAČRT IZDELAL: HRASTNIK SAŠA

DNE: 29.4.2015

OPOMBA: VIŠINE SO ABSOLUTNE
 KOMUNALNI VODVIR-STRANKA NA TERENU
 PARCELNE MEJEN - GURS

GEODEON HRASTNIK & C.O.d.o.o.
 PODJETJE ZA GEODETSKE STORITVE
 TRG ALFONZA ŠARHA 1, 2310 SLOV.BISTRICA
 TEL: 02 843 11 83

LEGENDA

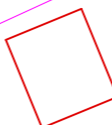
- Električna omarica
- Magistralni plinovod, opozorilna tabla
- Listnati gozd
- Travnik
- 11. Vodovod
- 16. Ograja
- 1417
- MAKADAM
- PLIN

DOPUSTNA OSTOPANJA PRI UMEŠČANJU:

NA MESTU DVEH ZGRADB SE LAHKO ZGRADI DVOJČEK

**OBČINSKI PODROBNI PROSTORSKI NAČRT ZA STANOVANJSKO GRADNJO
 V SPODNJIH HOČAH - TENKO**

LEGENDA



STAN. STAVBA - ETAŽNOSTI P+M/l.nadstr., PRAVOKOTNEGA TLOORISA

MEJA OBMOČJA OBRAVNAVE parc. št. 1245 in 1522-del k.o. Sp.Hoče

KATASTRSKO STANJE

PREDVIDENA NOVA MEJA - možnost ograje viš. 1.2m

GRADBENA ČRTA

GRADBENA MEJA (MOŽNOST UMEŠČANJA STAVB)

GOZDNA ULICA - asfalt

NOVA DOVOZNA CESTA z OBRAČALIŠČEM

ZELENE POVRŠINE

TLAKOVANE POVRŠINE

DOSTOP - DOVOZ

PREREZ

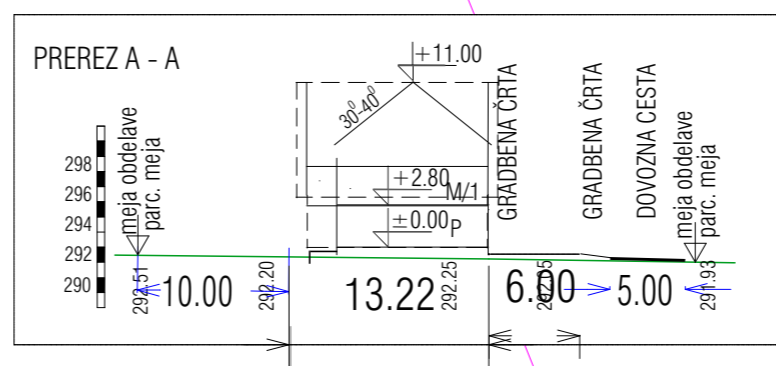
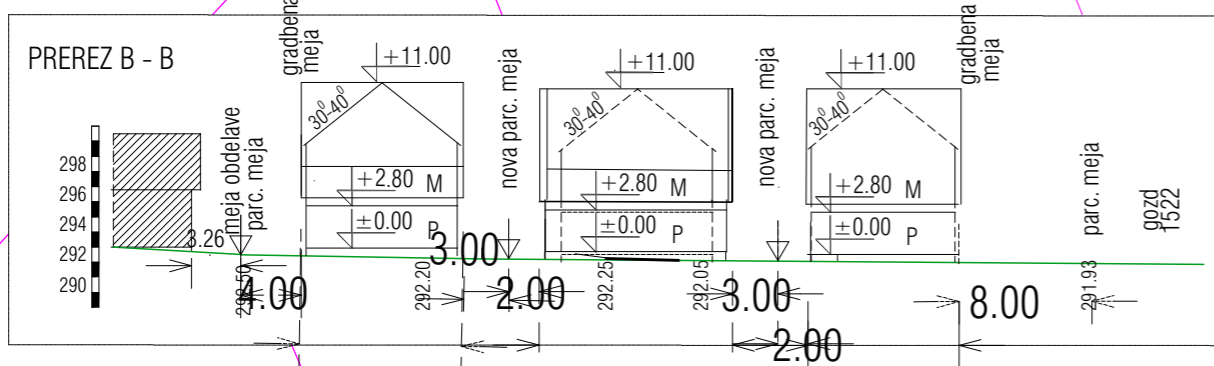
10m ODMIK OD GOZDNEGA ROBA

LUX-A PREDLOG DOPOLNITVE



BIRO 2001 s.p.
 SVETOVANJE, NAČRTOVANJE, PROJEKTIRANJE, NADZOR
 2310 SLOVENSKA BISTRICA, Trg Alfonza Šarha 1
 tel. 02 8180 585, 031 371 284, ID.ŠT. IZS 2286

Projekt:	OBČINSKI PODROBNI PROSTORSKI NAČRT za STANOVANJSKO GRADNJO V SPODNJIH HOČAH - TENKO		
Naročnik:	Ksenija Tenko Ptujška 381, 2000 Maribor		
predmet:	STANOVANJSKA GRADNJA		
parc.št., k.o.	1245, 1522-del k.o. 696 Spodnje Hoče		
Risba:	UREDITVENA IN ZAZIDALNA SITUACIJA S PREREZI		
Vodja projekta:	Ljubica OSTAŠEVSKI, udia Id.št. A-0227		
Odgovorni projektant:	Ljubica OSTAŠEVSKI, udia Id.št. A-0227		
Projektant:	Maksimilijana OZIMIČ ZORIČ, udig Id.št. G-0520		
Datum:	januar 2017	Merilo:	M 1:500
Številka projekta:	04/15-OPPN	Št. lista:	6
ZWCAD 2008i profesional	GEOD. NAČRT: GEODEON HRASTNIK&CO d.o.o. številka načrta 25-5-2015 dne 29.6.2015		



OBČINSKI PODROBNI PROSTORSKI NAČRT ZA STANOVANJSKO GRADNJO V SPODNJIH HOČAH - TENKO

- LEGENDA**
- Električna omarica
 - CATV OMARICA
 - Magistralni plinovod, opozorilna tabla
 - Listnati gozd
 - Travnik
 - 11.Vodovod
 - 16.Druga
 - Meje
 - MAKADAM
 - PLIN

LEGENDA

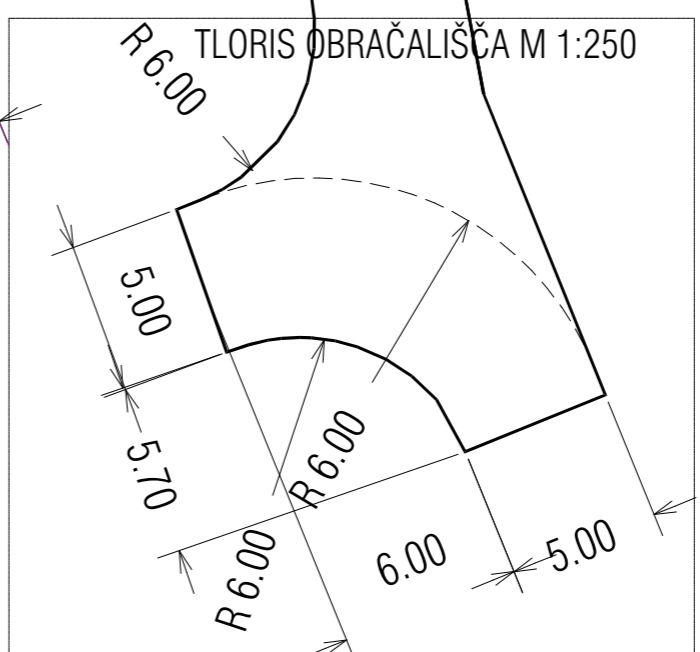
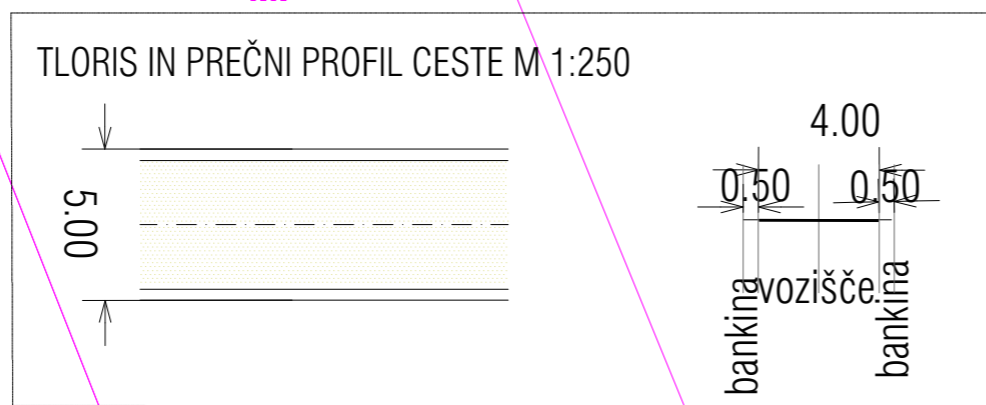
- STAN. STAVBA - ETAŽNOSTI P+M/l.nadstr., PRAVOKOTNEGA TLOORISA
- MEJA OBMOČJA OBRAVNAVE parc. št. 1245 in 1522-del k.o. Sp.Hoče
- 10m ODMIK OD GOZDNEGA ROBA
- KATASTRSKO STANJE
- PREDVIDENA NOVA MEJA - možnost ograje viš. 1.2m
- GRADBENA ČRTA - LINIJA VZHODNE FASADE STAN. STAVBE
- GRADBENA MEJA (MOŽNOST UMEŠČANJA STAVB)
- GOZDNA ULICA - asfalt
- NOVA DOVOZNA CESTA z OBRAČALIŠČEM
- ZELENE POVRŠINE
- TLAKOVANE POVRŠINE
- DOSTOP - DOVOZ

NAJMANJŠI DOVOLJENI ODMIK JE MERJEN OD NAJBOLJ IZPOSTAVLJENEGA DELA STAN. ZGRADBE KI GA LAHKO PREDSTAVLJA FASADA, NAPUŠČ > 80cm, BALKON, IZZIDEC, ...
 OD SEVERNEGA SOSEDA parc. št. 1246/9 je odmik 4m
 OD GOZDA NA ZAHODU parc. št. 1244/1 je odmik 10m
 OD GOZDA NA JUGU parc. št. 1522 je odmik 8m
 ODMIKI DO MEDSOSEDSKIH MEJ so od 2.0m do 3.0m

LUX-A PREDLOG DOPOLNITVE

BIRO 2001 s.p.
 SVETOVANJE, NAČRTOVANJE, PROJEKTIRANJE, NADZOR
 2310 SLOVENSKA BISTRICA, Trg Alfonza Šarha 1
 tel. 02 8180 585, 031 371 284, ID.ŠT. IZS 2286

Projekt:	OBČINSKI PODROBNI PROSTORSKI NAČRT za STANOVANJSKO GRADNJO V SPODNJIH HOČAH - TENKO		
Naročnik:	Ksenija Tenko Ptujška 381, 2000 Maribor		
predmet:	STANOVANJSKA GRADNJA		
parc.št., k.o.	1245, 1522-del k.o. 696 Spodnje Hoče		
Risba:	PROMETNO TEHNIČNA SITUACIJA Z ELEMENTI ZA ZAKOLIČBO		
Vodja projekta:	Ljubica OSTAŠEVSKI, udia Id.št. A-0227		
Odgovorni projektant:	Ljubica OSTAŠEVSKI, udia Id.št. A-0227		
Projektant:	Maksimilijana OZIMIČ ZORIČ, udig Id. št. G-0520		
Datum:	januar 2017	Merilo:	M 1:500
Številka projekta:	04/15-OPPN	Št. lista:	7
ZWCAD 2008i profesional	GEOD. NAČRT: GEDEON HRASTNIK&CO d.o.o. številka načrta 25-5-2015 dne 29.6.2015		



WWW.GEDEON-CO.SI
GEODETSKI NAČRT
 OBSTOJEČEGA STANJA ZEMLJIŠČA
 MERILO= 1:500

OBČINA: HOČE
 KAT. OBČINA: SP.HOČE
 PARC. ŠT.: 1245

NARODNIK: TENKO KSENIJA
 PTUJSKA C. 381
 2000 MARIBOR

ŠTEVILKA VLOGE 25-5-2015

IZMERIL: HRASTNIK SAŠA
 DNE: 29.4.2015
 NAČRT IZDELAL: HRASTNIK SAŠA
 DNE: 29.4.2015

OPOMBA: VIŠINE SO ABSOLUTNE
 KOMUNALNI VODVIR-STRANKA NA TERENU
 PARCELNE MEJENIK - GURS

GEDEON HRASTNIK&CO d.o.o.
 PODJETJE ZA GEODETSKE STORITVE
 TRG ALFONZA ŠARHA 1,2310 SLOV.BISTRICA
 TEL:02 843 11 83

WWW.GEDEDN-CO.SI
GEODETSKI NAČRT

OBSTOJEČEGA STANJA ZEMLJIŠČA
 MERILO= 1:500

OBČINA: HOČE
 KAT. OBČINA: SP.HOČE
 PARC. ŠT.: 1245

NARODNIK: TENKO KSENIJA
 PTUJSKA C. 381
 2000 MARIBOR

ŠTEVILKA VLOGE: 25-5-2015

IZMERIL: HRASTNIK SAŠA
 DNE: 29.4.2015
 NAČRT IZDELAL: HRASTNIK SAŠA
 DNE: 29.4.2015

OPOMBA: VIŠINE SO ABSOLUTNE
 KOMUNALNI VODI - STRANKA NA TERENU
 PARCELNE MEJE - GURS

GEDEON HRASTNIK & C.O.d.o.o.
 PODJETJE ZA GEODETSKE STORITVE
 TRG ALFONZA ŠARHA 1, 2310 SLOV.BISTRICA
 TEL: 02 843 11 83

**OBČINSKI PODROBNI PROSTORSKI NAČRT ZA STANOVANJSKO GRADNJO
 V SPODNJIH HOČAH - TENKO**

LEGENDA

STAN. STAVBA - ETAŽNOSTI P+M/L.nadstr., PRAVOKOTNEGA TLOORISA
 MEJA OBMOČJA OBRAVNAVE parc. št. 1245 in 1522-del k.o. Sp.Hoče
 KATASTRSKO STANJE
 PREDVIDENA NOVA MEJA - možnost ograje viš. 1.0m do 1.8m

LEGENDA PREDV. KOMUNALNIH VODOV

- NOVI POVEZOVALNI VODOVOD DN 63m
- VODOMERNI JAŠEK S PRIKLJUČKOM NA GLAVNI VOD
- RAZVOD ELEKTRO PRIKLJUČEVANJA s PRIKLJ. OMARICO za NAYY-J 4x70
- obst.KBV 0,4kV iz I-03 Naselje Oaza
- PREDV. TK KANALIZACIJA - priklj. točka Sršakova ulica 23
- KANALIZACIJA ODPADNIH SANITARNIH VOD V ZAČASNO MKČN/GČN
- KANALIZACIJA METEORNIH VOD V PONIKANJE/RAZLIVANJE
- PON.
- ZADRŽ.
- MKČN
- RM
- PREDV. PLINOVODNI PRIKLJUČEK
- ODPADKI

LUX-A PREDLOG DOPOLNITVE



BIRO 2001 s.p.
 SVETOVANJE, NAČRTOVANJE, PROJEKTIRANJE, NADZOR
 2310 SLOVENSKA BISTRICA, Trg Alfonza Šarha 1
 tel. 02 8180 585, 031 371 284, ID.ŠT. IZS 2286

Projekt:	OBČINSKI PODROBNI PROSTORSKI NAČRT za STANOVANJSKO GRADNJO V SPODNJIH HOČAH - TENKO		
Naročnik:	Ksenija Tenko Ptujška 381, 2000 Maribor		
predmet:	STANOVANJSKA GRADNJA		
parc.št., k.o.	1245, 1522-del k.o. 696 Spodnje Hoče		
Risba:	PROJEKTNE REŠITVE ENERGETSKE, GOSP. IN DRUGE INFRASTR. UREDITVE		
Vodja projekta:	Ljubica OSTAŠEVSKI, udia Id.št. A-0227		
Odgovorni projektant:	Ljubica OSTAŠEVSKI, udia Id.št. A-0227		
Projektant:	Maksimilijana OZIMIČ ZORIČ, udig Id.št. G-0520		
Datum:	januar 2017	Merilo:	M 1:500
Številka projekta:	04/15-OPPN	Št. lista:	8
ZWCAD 2008i profesional	GEOD. NAČRT: GEDEON HRASTNIK&CO d.o.o. številka načrta 25-5-2015 dne 29.6.2015		

LEGENDA

- Električna omarica
- CATV OMARICA
- Magistralni plinovod, opozorilna tabla
- Listnati gozd
- Travnik
- 11.Vodovod
- 16.Ograja
- Meje
- MAKADAM
- PLIN



GEODETSKI NAČRT

OBSTOJEČEGA STANJA ZEMLJIŠEA
- ČATV. OBARICA
MERILO= 1:500

1243/1 : HOČE
KAT. OBČINA: SP.HOČE
PARC. ŠT.: 1245

NARDENIK: TENKO, KSENIJA
PTUJSKA C. 381
2000 MARIBOR

ŠTEVILKA VLOGE: 25-5-2015

IZMERIL: HRASTNIK SAŠA
DNE: 29.4.2015
NAČRT IZDELAL: HRASTNIK SAŠA
DNE: 29.4.2015

OPOMBA: VIŠINE SO ABSOLUTNE
KOMUNALNI VODVIR-STRANKA NA TERENU
PARCELNE MEJBEKN - GURS

GEDEON HRASTNIK & C.O.d.o.o.
PODJETJE ZA GEODETSKE STORITVE
TRG ALFONZA ŠARHA 1, 2310 SLOV.BISTRICA
TEL: 02 843 11 83

LEGENDA

- Električna omarica
- Magistralni plinovod, opozorilna tabla
- Listnati gozd
- Travnik
- 11. Vodovod
- 16. Ograja
- 147
- MAKADAM
- PLIN

VARSTVO PRED POŽAROM

POŽARNA OGROŽENOST OBMOČJA JE ZELO MAJHNA. UPOŠTEVATI SE MORAJO UKREPI VARSTVA PRED POŽAROM ZA ZMANJŠANJE MOŽNOSTI NASTANKA POŽARA. NAČRTOVANE STANOVANJSKE STAVBE SPADAJO MED POŽARNO MANJ ZAHTEVNE OBJEKTE. OBVEZNA PRILOGA DOKAZILA O ZANESLJIVOSTI OBJEKTA JE ELABORAT "ZASNOVA POŽARNE VARNOSTI".

VODA ZA GAŠENJE POŽARA JE ZAGOTOVLJENA IZ JAVNEGA VODOVODA. DELNO SO ZAGOTOVLJENI ODMIKI MED STAVBAMI ZA PREPREČITEV ŠIRJENA POŽARA OZ. IZVEDENA JE POTREBNA PROTIPOŽARNA ZAŠČITA, V KOLIKOR PREDPISANI ODMIKI NISO ZAGOTOVLJENI.

HITER IN VAREN UMIK JE MOŽEN NA ZUNANJE ODRPTE POVRŠINE. INTERVENCIJA IN DOSTAVA STA MOŽNA PO NOVI DOVOZNI CESTI V NADALJEVANJU ULICE IN SE ZAKLJUČI Z OBRAČALIŠČEM.

OBČINSKI PODROBNI PROSTORSKI NAČRT ZA STANOVANJSKO GRADNJO V SPODNJIH HOČAH - TENKO

LEGENDA

- STAN. STAVBA - ETAŽNOSTI P+M/I.nadstr., velikosti cca 12m x 10m
- MEJA OBMOČJA OBRAVNAVE parc. št. 1245 in 1522-del k.o. Sp.Hoče
- KATASTRSKO STANJE
- PREDVIDENA NOVA MEJA - možnost ograje viš. 1.0m do 1.8m
- GOZDNA ULICA - asfalt
- NOVA DOVOZNA CESTA z OBRAČALIŠČEM
- ZELENE POVRŠINE
- TLAKOVANE POVRŠINE
- DOSTOP - DOVOZ

VARSTVO PRED NARAVNIMI IN DRUGIMI NESREČAMI

OBMOČJE OBRAVNAVE SE NAHAJA IZVEN VSEH NARAVNIH OMEJITEV KOT SO POPLAVNOST IN VISOKA PODTALNICA, EROZIVNOST IN PLAZOVITOST TERENA.

OBMOČJE SPADA V VII. STOPNJO POTRESNE NEVARNOSTI. PROJEKTNI POSPEŠEK TAL ZNAŠA 0,100g IN GA JE POTREBNO UPOŠTEVATI PRI PROJEKTIRANJU. PRI GRADNJI STAVB JE POTRBNJA OJAČITEV PRVE PLOŠČE.

MOŽNOST RAZLITJA NEVARNIH SNOVI V ČASU GRADNJE SE ZMANJŠA NA MINIMUM OB USTREZNEM NADZORU GRADBENE MEHANIZACIJE, SKLADIŠČENJU OLJ IN GORIV, RAVNANJU Z GRADBENIMI ODPADKI IN ODPADNO EMBALAŽO,

LUX-A PREDLOG DOPOLNITVE



BIRO 2001 s.p.
SVETOVANJE, NAČRTOVANJE, PROJEKTIRANJE, NADZOR
2310 SLOVENSKA BISTRICA, Trg Alfonza Šarha 1
tel. 02 8180 585, 031 371 284, ID ŠT. IZS 2286

Projekt:	OBČINSKI PODROBNI PROSTORSKI NAČRT za STANOVANJSKO GRADNJO V SPODNJIH HOČAH - TENKO		
Naročnik:	Ksenija Tenko Ptujška 381, 2000 Maribor		
predmet:	STANOVANJSKA GRADNJA		
parc.št., k.o.	1245, 1522-del k.o. 696 Spodnje Hoče		
Risba:	REŠITVE IN UKREPI ZA VARSTVO PRED NARAVNIMI IN DRUGIMI NESREČAMI		
Vodja projekta:	Ljubica OSTAŠEVSKI, udia Id.št. A-0227		
Odgovorni projektant:	Ljubica OSTAŠEVSKI, udia Id.št. A-0227		
Projektant:	Maksimilijana OZIMIČ ZORIČ, udig Id. št. G-0520		
Datum:	januar 2017	Merilo:	M 1:500
Številka projekta:	04/15-OPPN	Št. lista:	10
ZWCAD 2008i profesional	GEOD. NAČRT: GEDEON HRASTNIK&CO d.o.o. številka načrta 25-5-2015 dne 29.6.2015		