



OBČINA BLOKE
Nova vas 4a
1385 Nova vas

Tel. 01 70 98 918
fax 01 70 98 840
e- pošta obcina.bloke@bloke.si

Številka: 478-0026/2020
Datum: 12. 8. 2020

7. točka

OBČINSKEMU SVETU OBČINE BLOKE

ZADEVA:	Ukinitev statusa grajenega javnega dobra lokalnega pomena
NAMEN:	Obravnava in sprejem sklepa
ZAKONSKA PODLAGA:	Zakon o urejanju prostora (ZUreP-2) (Uradni list RS, št. 61/17), 15. člen Statuta Občine Bloke (Uradno prečiščeno besedilo UPB1, Uradno glasilo slovenskih občin št. 62/17)
PREDLAGATELJ:	Župan Jože Doles
PREDLOG SKLEPA:	Občinski svet občine Bloke sprejme sklep o ukinitvi statusa grajenega javnega dobra.

Obrazložitev:

Pri pregledu parcel na **lokalni cesti LC 041104 Lovranovo – Velike Bloke – Nova vas** je za združitev 81 parcel.

Za združitev parcel mora biti ena številka zaznambe grajenega javnega dobra.

Na teh parcelah sta dve različni številki zaznambe statusa grajenega javnega dobra. Da bi lahko združili parcele se najprej na vseh parcelah izbriše zaznamba grajenega javnega dobra v ZK, nato se pri istih nepremičninah še enkrat odredi vpis zaznambe grajenega javnega dobra.

ID zaznambe javnega dobra v k. o. 1670 Ulaka št.:

- **14709993** parcele št. 2289/107, 2289/6, 2289/7, 2289/9, 2289/10, 2289/11, 2289/12, 2289/13, 2289/14, 2289/18, 2289/20, 2289/19, 2289/21, 2289/22, 2289/24, 2289/23, 2289/25, 2289/26, 2289/27, 2289/28, 2289/29, 2289/30, 2289/31, 2289/32, 2289/33, 2289/35, 2289/36, 2289/37, 2289/38, 2289/39, 2289/40, 2289/103, 2289/41, 2289/42, 2289/43, 2289/44, 2289/45, 2289/46, 2289/47, 2289/49, 2289/51, 2289/53, 2289/55, 2289/56, 2289/104, 2289/58, 2289/59, 2289/57, 2289/60, 2289/61, 2289/62, 2289/64, 2289/108, 2289/69, 2289/70, 2289/71, 2289/72, 2289/73, 2289/75, 2289/77, 2289/78, 2289/86, 2289/87, 2289/88, 2289/89, 2289/90, 2289/91, 2289/94, 2289/95, 2289/96, 2289/97, 2289/76 in 2289/81;
- **15789801** parcele št. 2289/5, 2289/52, 2289/54, 2289/79, 2289/84, 2289/85, 2289/98 in 2289/99

Na javni poti JP 729074 Mramorovo – Gradiško – Ravnik je za združitev 30 parcel v k. o. 1671 Gradiško.

Parcele št. 421/31, 463/6, 879/13, 466/21, 890/4, 466/24, 890/7, 890/8, 879/14, 879/15, 455/2, 469/23, 442/2, 469/24, 481/2, 441/2, 483/2, 478/2, 520/4, 880/2, 585/4, 879/17, 209/2, 211/2, 875/10, 519/2, 442/3, 212/2, 211/4 in 210/2

Na teh parcelah je 6 različnih številk zaznambe grajenega javnega dobra:

- **18000132** parcele št. 421/31, 455/2, 441/2 in 483/2,
- **18911756** parcele št. 463/6, 466/21, 442/2, 585/4, 209/2 in 211/2,
- **14190120** parcele št. 879/13, 879/14, 879/15, 879/17 in 875/10,
- **15795921** parcele št. 890/4, 890/7, 890/8 in 880/2,
- **19143485** parcele št. 466/24, 469/23, 469/24 in 481/2,
- **19271814** parcele št. 481/2, 478/2 in 520/4.

Na lokalni cesti LC 229011 Lovranovo – Ravnik – Hostnik je za združitev 29 parcel v k. o. 1671 Gradiško.

parcele št. 466/17, 908, 879/8, 466/15, 466/13, 879/6, 463/1, 421/15, 421/21, 423/1, 421/18, 421/24, 421/27, 422/1, 878/1, 402/1, 397/3, 253/1, 310/1, 311/1, 348/4, 396/88, 875/4, 875/5, 396/84, 382/23, 382/15, 382/20, 382/13

Na teh parcelah je 7 različnih številk zaznambe grajenega javnega dobra:

- **15789801** parcele št. 466/17, 908, 466/15, 463/1, 421/15, 421/21, 421/18, 421/24, 422/1, 402/1, 397/3,
- **19990742** parcele št. 253/1,
- **15747658** parcele št. 310/1,
- **19569258** parcele št. 311/1, 348/4, 396/88, 396/84, 382/23, 382/15, 382/20, 382/13,
- **14190120** parcele št. 879/8, 879/6, 878/1,
- **15795921** parcele št. 875/4, 875/5,
- **19143485** parcele št. 466/13, 423/1, 421/27.

Na javni poti JP 729081 Lepi vrh je za združitev 10 parcel

parcele št. 639/1, 578/2, 401/6, 403/4, 577/2, 638/1, 658, 645/2, 648/2 in 647/2

Na teh parcelah je ena zaznamba grajenega javnega dobra

- **14190120** parceli št. 639/1 in 638/1

Da bi lahko začeli s postopki združevanja parcel, predlagamo občinskemu svetu, da sprejme sklep o ukinitvi statusa grajenega javnega dobra.

Ko bomo parcele združili, pa bomo za nove parcele pripravili sklep o pridobitvi statusa grajenega javnega dobra.

Občina Bloke
župan
Jože Doles

A handwritten signature in blue ink, consisting of stylized, overlapping loops and a long horizontal stroke extending to the right.

Na podlagi 247. člena Zakona o Urejanju prostora (ZUreP-2) (uradni list RS, št. 61/17) in 15. člen Statuta Občine Bloke (uradno prečiščeno besedilo UPB1, Uradno glasilo slovenskih občin št. 62/17) je občinski svet Občine Bloke na redni seji dne sprejel

SKLEP
O UKINITVI STATUSA GRAJENEGA JAVNEGA DOBRA

I.

Status grajenega javnega dobra lokalnega pomena se odvzame nepremičninam na parcelah:

- št. 2289/107, 2289/6, 2289/7, 2289/9, 2289/10, 2289/11, 2289/12, 2289/13, 2289/14, 2289/18, 2289/20, 2289/19, 2289/21, 2289/22, 2289/24, 2289/23, 2289/25, 2289/26, 2289/27, 2289/28, 2289/29, 2289/30, 2289/31, 2289/32, 2289/33, 2289/35, 2289/36, 2289/37, 2289/38, 2289/39, 2289/40, 2289/103, 2289/41, 2289/42, 2289/43, 2289/44, 2289/45, 2289/46, 2289/47, 2289/49, 2289/51, 2289/53, 2289/55, 2289/56, 2289/104, 2289/58, 2289/59, 2289/57, 2289/60, 2289/61, 2289/62, 2289/64, 2289/108, 2289/69, 2289/70, 2289/71, 2289/72, 2289/73, 2289/75, 2289/77, 2289/78, 2289/86, 2289/87, 2289/88, 2289/89, 2289/90, 2289/91, 2289/94, 2289/95, 2289/96, 2289/97, 2289/76, 2289/81 k. o. 1670 Ulaka z ID zaznambo številka **14709993**;
- št. 2289/5, 2289/52, 2289/54, 2289/79, 2289/84, 2289/85, 2289/98 in 2289/99 k. o. 1670 Ulaka in parcelah št. 466/17, 908, 466/15, 463/1, 421/15, 421/21, 421/18, 421/24, 422/1, 402/1 in 397/3 k. o. 1671 Gradiško z ID zaznambo številka **15789801**.

v k. o. 1671 Gradiško

- št. 421/31, 455/2, 441/2 in 483/2 z ID zaznambo št. **18000132**;
- št. 463/6, 466/21, 442/2, 585/4, 209/2 in 211/2 z ID zaznambo št. **18911756**;
- št. 879/13, 879/14, 879/15, 879/17, 875/10, 879/8, 879/6 in 878/1 k. o. 1671 Gradiško in parceli št. 639/1 in 638/1 k. o. 1672 Ravnik z ID zaznambo št. **14190120**;
- št. 890/4, 890/7, 890/8, 880/2, 875/4 in 875/5 z ID zaznambo št. **15795921**;
- št. 466/24, 469/23, 469/24, 481/2, 466/13, 423/1 in 421/27 z ID zaznambo št. **19143485**;
- št. 481/2, 478/2 in 520/4 z ID zaznambo št. **19271814**;
- št. 253/1 z ID zaznambo št. **19990742**;
- št. 310/1 z ID zaznambo št. **15747658**;
- št. 311/1, 348/4, 396/88, 396/84, 382/23, 382/15, 382/20 in 382/13 z ID zaznambo št. **19569258**;

II.

Po ukinitvi statusa grajenega javnega dobra se pri nepremičninah parcelah št.: 2289/107, 2289/5, 2289/6, 2289/7, 2289/9, 2289/10, 2289/11, 2289/12, 2289/13, 2289/14, 2289/18, 2289/20, 2289/19, 2289/21, 2289/22, 2289/24, 2289/23, 2289/25, 2289/26, 2289/27, 2289/28, 2289/29, 2289/30, 2289/31, 2289/32, 2289/33, 2289/35, 2289/36, 2289/37, 2289/38, 2289/39, 2289/40, 2289/103, 2289/41, 2289/42, 2289/43, 2289/44, 2289/45,

2289/46, 2289/47, 2289/49, 2289/51, 2289/52, 2289/53, 2289/54, 2289/55, 2289/56, 2289/104, 2289/58, 2289/59, 2289/57, 2289/60, 2289/61, 2289/62, 2289/64, 2289/108, 2289/69, 2289/70, 2289/71, 2289/72, 2289/73, 2289/75, 2289/77, 2289/78, 2289/79, 2289/84, 2289/85, 2289/86, 2289/87, 2289/88, 2289/89, 2289/90, 2289/91, 2289/94, 2289/95, 2289/96, 2289/97, 2289/76, 2289/81, 2289/98 in 2289/99 k. o. 1670 Ulaka,

parcelah št.: 421/31, 455/2, 441/2, 483/2, 463/6, 466/21, 442/2, 585/4, 209/2, 211/2, 879/13, 879/14, 879/15, 879/17, 875/10, 890/4, 890/7, 890/8, 880/2, 466/24, 469/23, 469/24, 481/2, 478/2, 520/4, 466/17, 908, 879/8, 466/15, 466/13, 879/6, 463/1, 421/15, 421/21, 423/1, 421/18, 421/24, 421/27, 422/1, 878/1, 402/1, 397/3, 253/1, 310/1, 311/1, 348/4, 396/88, 875/4, 875/5, 396/84, 382/23, 382/15, 382/20 in 382/13 k. o. 1671 Gradiško in

parcelah št. 639/1 in 638/1 k. o.1672 Ravnik v zemljiški knjigi izbriše zaznamba grajenega javnega dobra lokalnega pomena.

III.

Ta sklep se objavi V Uradnem glasilu Slovenskih občin in začne veljati naslednji dan po objavi.

Številka: 478-0026/2020

Nova vas,

Občina Bloke
Župan
Jože Doles

Prostorski plan > Namenska raba prostora - INFORMATIVNO



LEGENDA:

Namenska raba

- Območja stanovanj
- Območja proizvodnih dejavnosti
- Območja športno-rekreativnih in zelenih površin
- Območja za odlaganje odpadkov
- Druge kmetijska zemljišča
- Območja kmetijskih zemljišč
- Območja gozdov
- Območja za potrebe obrambe

S OZNAKA

Ceste

DC

OC

Poselitvena območja

Urbanistična zasnova

Območja OPPN

Parcele

Št.

0 10 cm

0 200 m

referenčna linija

merilo 1 : 4861

Prostorski plan > Namenska raba prostora - INFORMATIVNO



LEGENDA:

Namenska raba

- Območja stanovanj
- Območja proizvodnih dejavnosti
- Območja športno-rekreativnih in zelenih površin
- Območja za odlaganje odpadkov
- Druge kmetijska zemljišča
- Območja kmetijskih zemljišč
- Območja gozdov
- Območja za potrebe obrambe
- S OZNAKA

Ceste

- DC
- OC

Poselitvena območja



Urbanistična zasnova



Območja OPPN



Parcele



0 200 m
merilo 1: 5607

0 10 cm
referenčna linija

Prostorski plan > Namenska raba prostora - INFORMATIVNO



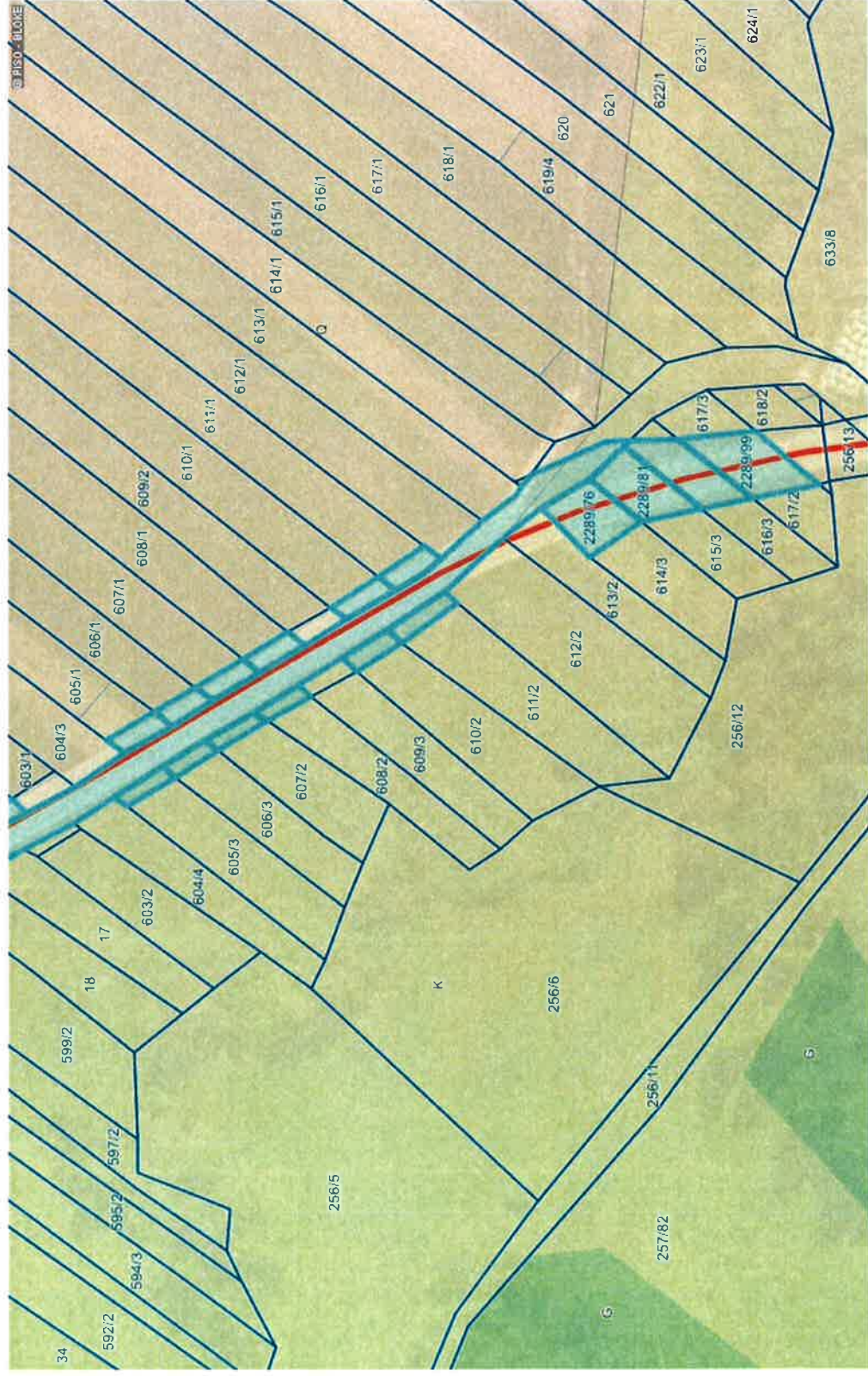
0 200 m

merilo 1: 4861

0 10 cm

referenčna linija

Prostorski plan > Namenska raba prostora - INFORMATIVNO



0 20 m
merilo 1: 923

0 10 cm
referenčna linija

LEGENDA:

Namenska raba

- Območja stanovanj
- Območja proizvodnih dejavnosti
- Območja športno-rekreativnih in zelenih površin
- Območja za odlaganje odpadkov
- Druge kmetijska zemljišča
- Območja kmetijskih zemljišč
- Območja gozdov
- Območja za potrebe obrambe

S OZNAKA

Ceste

DC

OC

Poselitvena območja

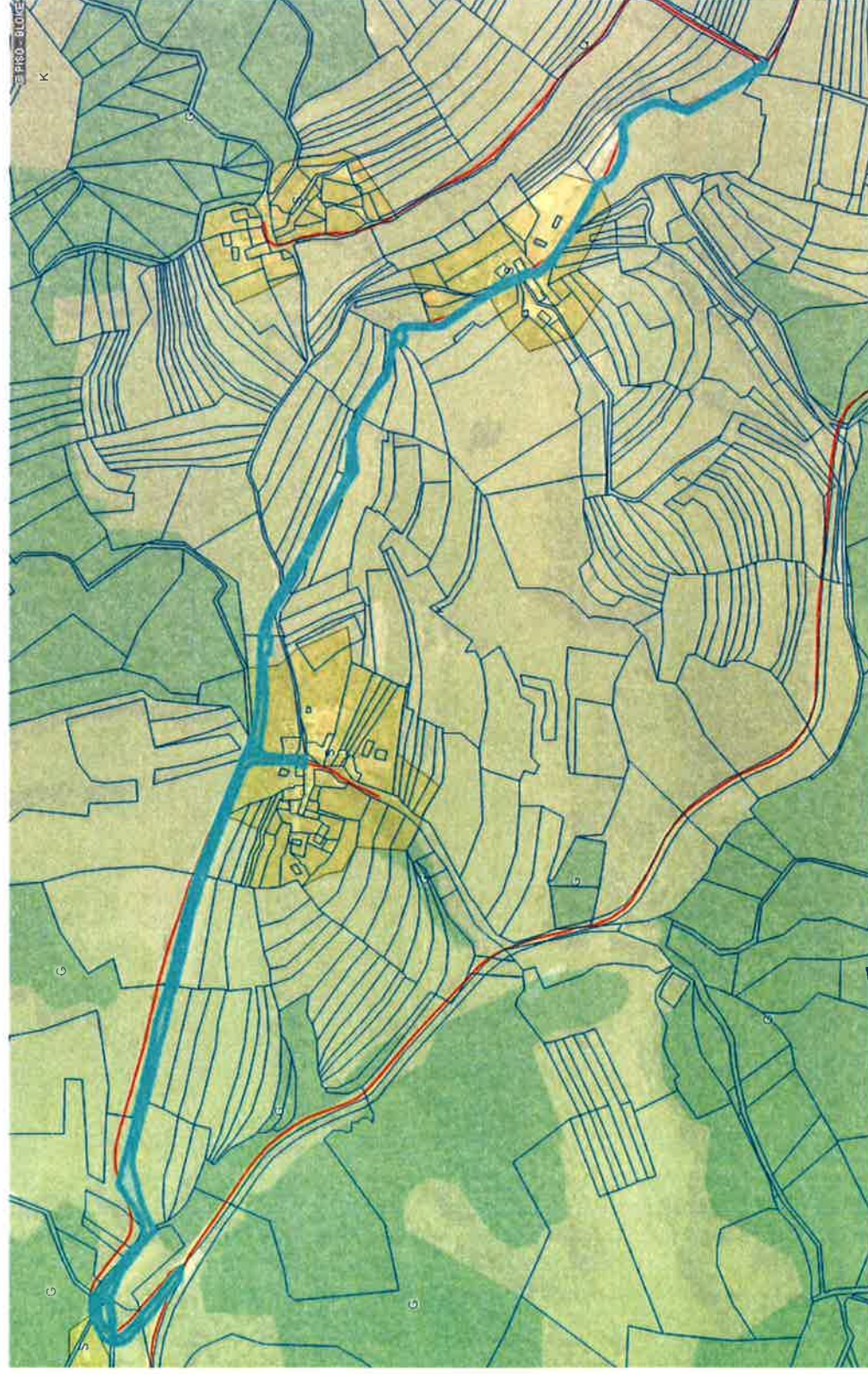
Urbanistična zasnova

Območja OPPN

Parcele

Št.

Prostorski plan > Namenska raba prostora - INFORMATIVNO



LEGENDA:

Namenska raba

- Območja stanovanj
- Območja proizvodnih dejavnosti
- Območja športno-rekreativnih in zelenih površin
- Območja za odlaganje odpadkov
- Druge kmetijska zemljišča
- Območja kmetijskih zemljišč
- Območja gozdov
- Območja za potrebe obrambe

S OZNAKA

Ceste

DC

OC

Poselitvena območja



Urbanistična zasnova



Območja OPPN



Parcele



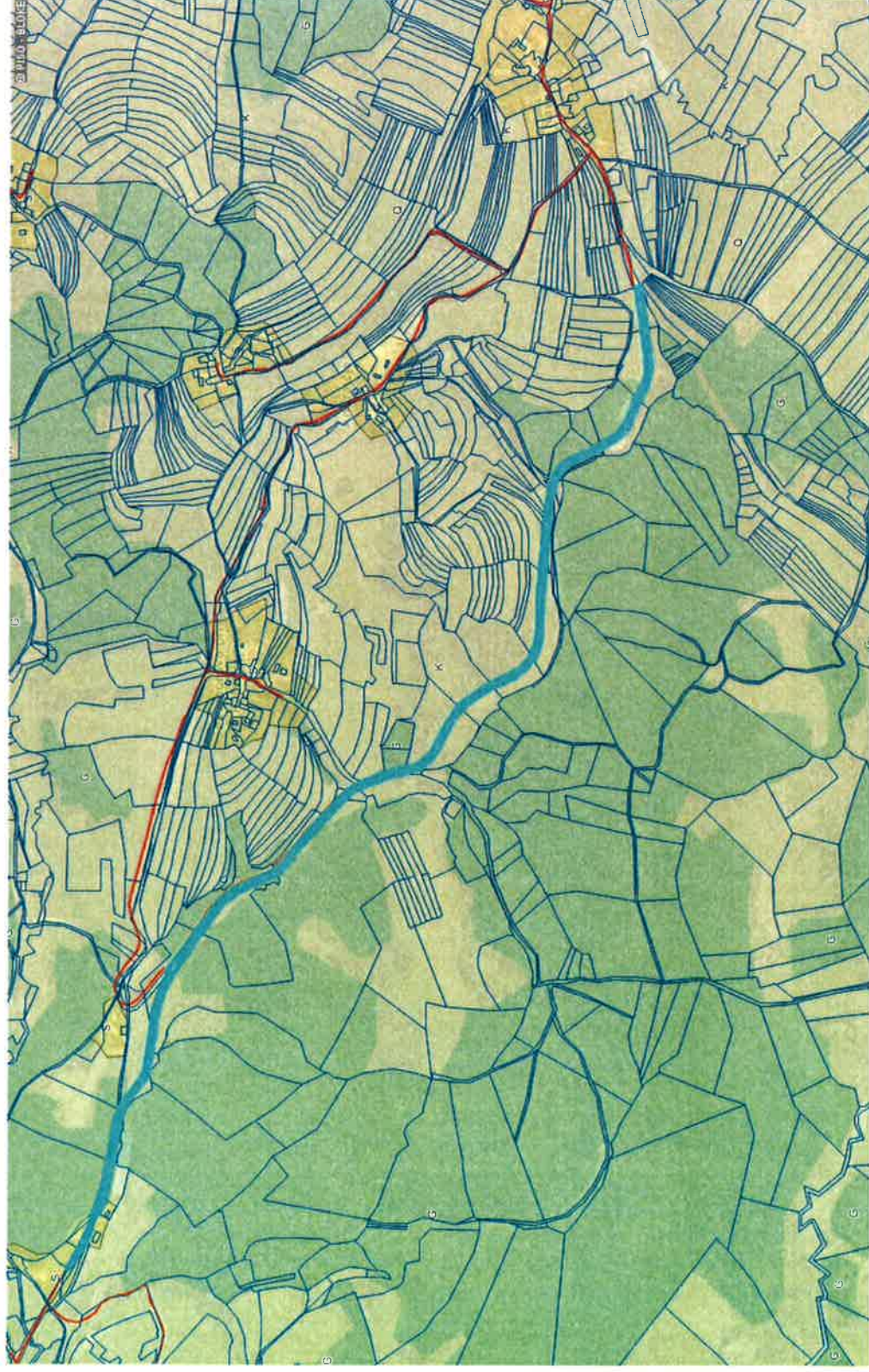
0 200 m

merilo 1: 6132

0 10 cm

referenčna linija

Prostorski plan > Namenska raba prostora - INFORMATIVNO



LEGENDA:

Namenska raba

- Območje stanovanj
- Območje proizvodnih dejavnosti
- Območje športno-rekreativnih in zelenih površin
- Območje za odlaganje odpadkov
- Druga kmetijska zemljišča
- Območje kmetijskih zemljišč
- Območje gozdov
- Območje za potrebe obrambe

S OZNAKA

Ceste

DC

OC

Poselitvena območja

Urbanistična zasnova

Območja OPPN

Parcele

0 500 m 1000 m referenčna linija

merilo 1: 10584

Prostorski plan > Namenska raba prostora - INFORMATIVNO



LEGENDA:

Namenska raba

- Območja szanovanj
- Območja proizvodnih dejavnosti
- Območja športno-rekreativnih in zelenih površin
- Območja za odlaganje odpadkov
- Druge kmetijska zemljišča
- Območja kmetijskih zemljišč
- Območja gozdov
- Območja za potrebe obrambe

S OZNAKA

Ceste

- DC
- OC

Poselitvena območja



Urbanistična zasnova



Območja OPPN



Občine



Katastrske občine



k.o., IME

Parcele



0 10 cm

referenčna linija

0 200 m

merilo 1: 7560

